ZAVOD ZA PROSTORNO UREĐENJE
ZADARSKE ŽUPANIJE

IZVJEŠĆE O STANJU U PROSTORU ZADARSKE ŽUPANIJE



PRIJEDLOG

Zadar, srpanj 2018.

Elaborat:
Izvješće o stanju u prostoru Zadarske županije za razdoblje od 2013. do 2016. godine

Osnova za izradu:
Zakon o prostornom uređenju ("Narodne novine", br. 153/13, 65/17.)
Izrada:
JU Zavod za prostorno uređenje Zadarske županije

Ravnatelj JU Zavod za prostorno uređenje Zadarske županije:
Stjepan Gverić, prof. geografije

Radni tim:
Dubravka Krpina Car, dipl. ing. arh. - voditelj
Enea Bajlo, dipl. ing. građ.
Dolores Barić Mijolović, mag. geogr.
Lana Stipičić, dipl. ing. arh.
Andrea Vukasović-Lončar, dipl.ing.geod.
Luciano Krstić, mag. geogr.
Ana Đinđić, dipl. ing. arh.
Damira Grbas, mag. geogr.
Marko Bušljeta, ing. prom.
Danijel Damjanić, građ. tehn.
Dragan Komać, građ. tehn.

Vrijeme izrade:
svibanj 2017. – lipanj 2018. godine

Sadržaj:

1. POLAZIŠTA 5
1.1. CILJEVI IZRADE IZVJEŠĆA 5
1.2. ZAKONODAVNO – INSTITUCIONALNI OKVIR 5
1.3. OSNOVNA PROSTORNA OBILJEŽJA ZADARSKE ŽUPANIJE 7
1.4. ZADARSKA ŽUPANIJA U OKVIRU PROSTORNOGA UREĐENJA DRŽAVE 17
2. ANALIZA I OCJENA STANJA I TRENDOVA PROSTORNOG RAZVOJA 19
2.1. PROSTORNA STRUKTURA KORIŠTENJA I NAMJENE POVRŠINA ZADARSKE ŽUPANIJE 19
2.2. SUSTAV NASELJA 25
2.3. GOSPODARSKE DJELATNOSTI 40
2.4. OPREMLJENOST PROSTORA INFRASTRUKTUROM OD ZNAČAJA ZA ZADARSKU ŽUPANIJU 75
2.5. ZAŠTITA I KORIŠTENJE DIJELOVA PROSTORA OD POSEBNOG ZNAČAJA 109
2.6. OBVEZNI PROSTORNI POKAZATELJI 124
3. ANALIZA PROVEDBE PROSTORNIH PLANOVA I DRUGIH DOKUMENATA 132
3.1. IZRADA PROSTORNIH PLANOVA 132
3.2. PROVEDBA PROSTORNIH PLANOVA 166
3.3. PROSTORNI PLANOVI U ODNOSU NA DRUGE DOKUMENTE KOJI UTJEČU NA PROSTOR 175
3.4. PROVEDBA ZAKLJUČAKA, SMJERNICA, PRIJEDLOGA ZA UNAPREĐENJE, PREPORUKA, AKTIVNOSTI ODNOSNO MJERA IZ PRETHODNOG IZVJEŠĆA O STANJU U PROSTORU ZADARSKE ŽUPANIJE ZA RAZDOBLJE 2013. - 2016. GODINE 176
4. PRIJEDLOZI ZA UNAPRJEĐENJE PROSTORNOG RAZVOJA S OSNOVNIM PREPORUKAMA MJERA ZA IDUĆE RAZDOBLJE 198
4.1. POTREBE, MOGUĆNOSTI I OGRANIČENJA DALJNJEG PROSTORNOG RAZVOJA ZADARSKE ŽUPANIJE OBZIROM NA OKOLNOSTI, SEKTORSKA OPTEREĆENJA I IZAZOVE 198
4.2. OCJENA POTREBE IZRADE NOVIH I/ILI IZMJENA I DOPUNA VAŽEĆIH PROSTORNIH PLANOVA I DRUGIH DOKUMENATA KOJI UTJEČU NA PROSTOR NA RAZINI ZADARSKE ŽUPANIJE 199
4.3. PREPORUKE MJERA I AKTIVNOSTI ZA UNAPRJEĐENJE PROSTORNOG RAZVOJA 202
5. IZVORI PODATAKA 206
Popis grafičkih priloga 211
Popis tablica 212

Na temelju članka 39. stavka 1. Zakona o prostornom uređenju (»Narodne novine« broj 153/13), članka 6. Pravilnika o sadržaju i obveznim prostornim pokazateljima Izvješća o stanju u prostoru (»Narodne novine«, broj 48/14), članka __. točke __. Statuta Zadarske županije (»Službeni glasnik Zadarske županije« broj __/__) i članka __. Poslovnika Županijske skupštine Zadarske županije (»Službeni glasnik Zadarske županije« broj __/__), Županijska skupština Zadarske županije na _. sjednici od __. _____2018. godine, donijela je IZVJEŠĆE O STANJU U PROSTORU ZADARSKE ŽUPANIJE (za razdoblje od 2013. do 2016. godine), koje je objavljeno u Službenom glasniku Zadarske županije broj __/18 od __. _____2018. godine.

Uvod

„Izvješće o stanju u prostoru Zadarske županije za razdoblje od 2013. do 2016. godine“ (u daljnjem tekstu: Izvješće) izrađeno je temeljem odredbi Zakona o prostornom uređenju („Narodne novine“, broj 153/13) (u daljnjem tekstu: Zakon), te Pravilnika o sadržaju i obveznim prostornim pokazateljima izvješća o stanju u prostoru („Narodne novine“, broj 48/14 i 19/15) (u daljnjem tekstu: Pravilnik).
Budući da je izrada ovog Izvješća započela u 2017. godini, korišteni su podatci za četverogodišnje razdoblje od početka 2013. do kraja 2016., a pojedini dostupni relevantni podatci obrađuju se za dulje razdoblje.

Stručni izrađivač Izvješća je Zavod za prostorno uređenje Zadarske županije (u daljnjem tekstu: Zavod).

Prvo Izvješće o stanju u prostoru (u daljnjem tekstu: Izvješće) Zadarska županija usvojila je u listopadu 1997. godine i objavila u "Službenom glasniku Zadarske županije", broj 5/97.
Drugo Izvješće o stanju u prostoru (u daljnjem tekstu: Izvješće) Zadarska županija usvojila je 08.prosinca 2000. godine i objavila u "Službenom glasniku Zadarske županije", broj 8/00.
Treće Izvješće od 03. studenog 2003. godine objavljeno je u "Službenom glasniku Zadarske županije", broj 12/03.
Četvrto Izvješće od 22. ožujka 2006. godine objavljeno je u "Službenom glasniku Zadarske županije", broj 05/06.

Temeljem Zakona o prostornom uređenju i gradnji iz 2007. godine bilo je najavljivano donošenje novih podzakonskih propisa, između ostalih i onoga koji bi trebao regulirati pitanje izrade i sadržaja izvješća o stanju u prostoru. Pravilnik o sadržaju i obveznim prostornim pokazateljima izvješća o stanju u prostoru donesen je 6. listopada 2010. („Narodne novine“, broj 114/10, 141/10-ispravak). Ministarstvo graditeljstva i prostornog uređenja ocijenilo je tadašnji Pravilnik neodgovarajućim i pokrenulo izradu novog Pravilnika koji je donesen potkraj 2012. godine („Narodne novine“, broj 117/12).

Izvješće o stanju u prostoru između 2006. i 2012. nije izrađivano uslijed izmjene Pravilnika.

1. POLAZIŠTA

1.1. CILJEVI IZRADE IZVJEŠĆA

Izvješće o stanju u prostoru je **dokument** kojim se Županijsku skupštinu i sva nadležna tijela županijske uprave, kao i stručnu i širu javnost, izvješćuje o prostornom razvoju u Zadarskoj županiji u navedenom razdoblju.

Svrha izrade Izvješća je dobivanje sveobuhvatnog pregleda prostornog razvoja i planiranja prostora Zadarske županije sa sustavom prostornog uređenja.

Cilj izrade Izvješća je predvidjeti prostorno razvojne trendove temeljene na postojećim uvjetima, prikazati instrumente prostornog planiranja te učinkovite mjere što su ih nadležna tijela poduzela u razmatranom proteklom razdoblju na svim razinama planiranja.

Izvješće sadrži polazišta, analizu i ocjenu stanja i trendova prostornog razvoja, analizu provedbe prostornih planova i drugih dokumenata koji utječu na prostor, te prijedloge za unaprjeđenje razvoja s osnovnim preporukama mjera za iduće razdoblje.

Povezivanjem svijesti o vlastitom prostornom potencijalu s praktičnim djelovanjem u području zaštite i uređenja prostora treba snažnije poticati vrijednosti prostora Županije, te zaustaviti negativne pojave u njemu. Izvješće ukazuje i na nužnost korištenja informacijskog sustava prostornih pokazatelja i podataka za praćenje stanja u prostoru, te na važnost edukacije i informiranja stručne i najšire javnosti o području urbanizma i prostornog planiranja.

1.2. ZAKONODAVNO – INSTITUCIONALNI OKVIR

U proteklom razdoblju, od prihvaćanja „Izvješća o stanju u prostoru Zadarske županije 2003.- 2005. godine“ do početka izrade novog „Izvješće o stanju u prostoru Zadarske županije za razdoblje od 2013. do 2016 godine“, doneseni su novi propisi koji se odnose na izradu izvješća o stanju u prostoru: Zakon o prostornom uređenju („Narodne novine“, broj 153/13.) (u daljnjem tekstu: Zakon) i Pravilnik o sadržaju i obveznim prostornim pokazateljima izvješća o stanju u prostoru („Narodne novine“, broj 48/14. i 19/15.) (u daljnjem tekstu: Pravilnik).

Novi Zakon i Pravilnik, u odnosu na prethodni Zakon o prostornom uređenju i gradnji („Narodne novine“, broj 76/07., 38/09., 55/11., 90/11. i 50/12.) i Pravilnik o sadržaju i obveznim prostornim pokazateljima izvješća o stanju u prostoru („Narodne novine“, broj 117/12.), nisu donijeli promjene u smislu razdoblja za koje se izvješća izrađuju, sadržaja, prostornih pokazatelja te prihvaćanja izvješća na svim razinama. Zakonom su izvješća o stanju u prostoru na državnoj, područnoj (regionalnoj) i lokalnoj razini uvrštena u sustav praćenja stanja u prostoru i područja prostornog uređenja.

Člankom 39. Zakona utvrđena je obveza izrade izvješća o stanju u prostoru na svim razinama za proteklo četverogodišnje razdoblje. Također, istim člankom određeni su subjekti koji mogu izrađivati izvješća na određenim razinama. Tako izvješće o stanju u prostoru za razinu jedinice lokalne samouprave izrađuje stručno upravno tijelo iste, izvješće o stanju u prostoru na razini područne (regionalne) samouprave izrađuju županijski zavodi za prostorno uređenje, a na razini države izvješće izrađuje Hrvatski zavod za prostorni razvoj. Nacrt izvješća, odnosno njegova dijela, na svim razinama može izrađivati pravna osoba, odnosno ovlašteni arhitekt, koji ispunjava uvjete za obavljanje poslova prostornog uređenja propisane posebnim zakonom. U izradi izvješća na svim razinama dužna su, na zahtjev subjekta koji izrađuje izvješće, sudjelovanja javnopravnih tijela u čijem je djelokrugu obavljanje poslova od utjecaja na sadržaj izvješća.

Člankom 40. Zakona određen je okvirni sadržaj izvješća, a člankom 41. Zakona propisana je obveza objave izvješća u određenim službenim glasilima, ovisno o razini za koju se isto odnosi, te obveza dostavljanja prihvaćenog izvješća nadležnom Ministarstvu i Hrvatskom zavodu za prostorni razvoj.

Novim Pravilnikom određen je detaljan sadržaj izvješća o stanju u prostoru kao i obvezni prostorni pokazatelji koje mora sadržavati izvješće na svim razinama, te drugi zahtjevi u vezi s praćenjem stanja u području prostornog uređenja.

Izvješće o stanju u prostoru županije odnosno Grada Zagreba je dokument praćenja stanja u prostoru područne (regionalne) razine koje razmatra predstavničko tijelo županije, odnosno Grada Zagreba, a izrađuje se u odnosu na prethodno izvješće županije, odnosno Grada Zagreba te: Strategiju prostornog razvoja Republike Hrvatske, Državni plan prostornog razvoja, prostorne planove posebnih obilježja, urbanističke planove uređenja državnog značaja, druge strateške, razvojne, planske i programske dokumente i pokazatelje državne razine koji su od utjecaja na održiv razvoj na područnoj (regionalnoj) razini, prostorni plan županije, odnosno prostorni plan Grada Zagreba, urbanističke planove uređenja županijskog značaja, prostorne planove, druge strateške, razvojne, planske i programske dokumente i pokazatelje niže razine koji su od utjecaja na održiv razvoj u prostoru područne (regionalne) razine. Također prema navedenom Pravilniku, izvješće na razini županije, odnosno Grada Zagreba, izrađuju zavodi za prostorno uređenje županija, odnosno Grada Zagreba, a objavljuje se u službenom glasilu područne (regionalne) samouprave.

Slijedom navedenog, Izvješće o stanju u prostoru Zadarske županije je dokument praćenja stanja u prostoru područne (regionalne) razine koji razmatra predstavničko tijelo Županije, odnosno Skupština Zadarske županije, a izrađuje se u odnosu na prethodno Izvješće o stanju u prostoru Zadarske županije za razdoblje, Strategiju prostornog razvoja Republike Hrvatske, Državni plan prostornog razvoja, odnosno Program prostornog uređenja Republike Hrvatske, druge strateške, razvojne, planske i programske dokumente i pokazatelje državne razine koji su od utjecaja na održiv razvoj u prostoru Zadarske županije, Prostorni plan Zadarske županije („Službeni glasnik Zadarske županije“, broj 02/01, 06/04, 02/05, 17/06, 03/10, 15/14, 14/15) te prostorne planove uređenja velikih gradova, gradova i općina. Ovo Izvješće također je obuhvatilo prostorne planove područja posebnih obilježja državne razine: Prostorni plan Nacionalnog parka "Paklenica" („Narodne novine“, broj 23/01), Prostorni plan Parka prirode "Telašćica" („Narodne novine“, broj 22/14) i Prostorni plan Parka prirode "Vransko jezero" („Narodne novine“, broj 58/12); te ostale prostorne planove lokalne razine, urbanističke planove uređenja i detaljne planove uređenja, koji se prema članku 200. stavku 3. Zakona smatraju također urbanističkim planovima uređenja.

Stupanjem na snagu novog Zakona ostala je obveza izrade četverogodišnjeg izvješća o stanju u prostoru. Temeljem novog Zakona donesen je i novi Pravilnik. Sukladno Prijelaznim i završnim odredbama Zakona, Hrvatski zavod za prostorni razvoj, županijski zavodi za prostorno uređenje i stručna upravna tijela velikih gradova, gradova i općina dužni su izraditi, odnosno osigurati izradu izvješća o stanju u prostoru i podnijeti ga na razmatranje nadležnom tijelu u roku od četiri godine od dana stupanja na snagu novog Pravilnika.

Novi Pravilnik odredio je metodologiju izrade izvješća o stanju u prostoru, koja je neznatno izmijenjena u odnosu na metodologiju iz prethodno važećeg Pravilnika o sadržaju i obveznim prostornim pokazateljima izvješća o stanju u prostoru („Narodne novine“, broj 117/12). Utvrđuje točno određene prostorne pokazatelje, razinu obrade, izvore podataka i oblike tabličnih i kartografskih prikaza.

U skladu s odredbama novog Pravilnika, Zavod je u svibnju 2017. godine zatražio dostavu aktualnih podataka o stanju u prostoru od nadležnih javnopravnih tijela te službeno započeo s izradom Izvješća. Rezultat je ovo Izvješće o stanju u prostoru Zadarske županije, izrađeno za četverogodišnje

razdoblje od početka 2013. do kraja 2016., a pojedini dostupni relevantni podaci obrađuju se za dulje razdoblje.

Metodologija izrade izvješća

Prema navedenom Pravilniku, izvješća na svim razinama izrađuju se u tekstualnom obliku, a pojedina tematska područja mogu se prema potrebi dodatno obrazložiti, argumentirati i prikazati tabličnim iskazom pokazatelja, te grafičkim i drugim prikazima.

Odredbom članka 4. Pravilnika propisan je sadržaj Izvješća, prema kojem ono sadrži polazišta, analizu i ocjenu stanja, provedbe i trendova razvoja u prostoru, analizu provedbe dokumenata prostornoga uređenja i drugih dokumenata i prijedloge za unaprjeđenje razvoja s osnovnim preporukama za naredno razdoblje.

Polazišta obuhvaćaju pregled ciljeva izrade Izvješća unutar zakonodavnog, institucionalnog i međunarodnog okvira za razdoblje za koje se Izvješće izrađuje, te osnovna prostorna obilježja Republike Hrvatske, županije, Grada Zagreba, velikih gradova, gradova i općina.
Analiza i ocjena stanja obuhvaća prikaz ostvarenja ciljeva prostornog uređenja i usmjerenja razvoja u prostoru koji su određeni Zakonom i Strategijom prostornog razvoja Republike Hrvatske kroz prostorne planove i druge dokumente koji utječu na prostor, te ukazuje na trendove prostornog razvoja i usklađenost, odnosno nesklad u provedbi.
Analiza provedbe prostornih planova i drugih dokumenata koji utječu na prostor obuhvaća prikaz pokrivenosti područja prostornim planovima, daje podatke o prostornim planovima i drugim strateškim, programskim i razvojnim dokumentima koji utječu na prostor, ukazuje na osnove njihove provedbe, potrebu i učestalost njihove promjene, te daje osvrt na provođenje zaključka, smjernica, prijedloga za unaprjeđenje, preporuka, aktivnosti odnosno mjera iz prethodnog izvješća.
Prijedlozi za unaprjeđenje prostornog razvoja s osnovnim preporukama mjera za naredno razdoblje razrađuju se u cilju odlučivanja o daljnjem statusu strateških, programskih i planskih smjernica iz važećih prostornih planova i drugih dokumenata koji utječu na prostor, odnosno o njihovom zadržavanju, ukidanju ili promjeni. Preporuke obuhvaćaju mjere i prioritetne aktivnosti u narednom razdoblju.

Sukladno članku 9. Pravilnika, stručni izrađivač Izvješća je Zavod za prostorno uređenje Zadarske županije. U izradi Izvješća koristili su se podaci iz dokumenata prostornog uređenja, službeno objavljeni i dostupni podaci nadležnih javnopravnih tijela, te podaci iz usvojenih i objavljenih pojedinih sektorskih strateških, razvojnih, planskih i provedbenih dokumenata, koji su od utjecaja na održiv razvoj prostora. Sudionici u izradi izvješća su nadležna državna tijela, tijela jedinica područne (regionalne) i lokalne samouprave, javne ustanove i pravne osobe s javnim ovlastima određene posebnim propisima, koje obavljaju poslove od utjecaja na sadržaj izvješća.

1.3. OSNOVNA PROSTORNA OBILJEŽJA ZADARSKE ŽUPANIJE

1.3.1. Prirodna i geografska obilježja

Zadarska županija obuhvaća površinu od 3642,95 km^2 , odnosno 6,4% kopnene površine Republike Hrvatske. Prema Popisu stanovništva, kućanstava i stanova u RH 2011. godine, na području Županije je živjelo 170.017 stanovnika. Županija je smještena na središnjem dijelu hrvatske obale Jadrana, gdje povezuje sjeverno i južno hrvatsko primorje, te južnu Hrvatsku s ostalim njezinim dijelovima. Prirodno određena, postaje i značajna prometna poveznica.
Geografski se posebno se ističu Ravni kotari s fasadno položenom obalom zadarsko-biogradskog primorja tj. zadarskom urbanom regijom, te brojni otoci zadarsko-biogradskog kanala, od Kvarnerića do Murterskog mora. Između planina Velebita i Plješevice te niskih Kotara, položena su pobrđa i

krške zaravni Bukovice i Like, dok Velebit dijeli i spaja primorski dio s gorskim i brdskim predjelima istočnog dijela ličko-krbavskog prostora s gornjim Pounjem.
Prostor Zadarske županije se poradi neujednačenosti po geomorfološkim, gospodarskim, urbanim, prometnim i drugim karakteristikama, dijeli na sedam prostorno-razvojnih cjelina:

1. zadarska urbana regija,
2. zadarsko-biogradski otoci,
3. otok Pag[1],
4. Ravni kotari i zaobalje,
5. Podvelebitski kanal,
6. Bukovica,
7. ličko-pounski prostor (Slika 1.).

Klimatska obilježja u pojedinim dijelovima Zadarske županije značajno se razlikuju što je posljedica velike reljefne raznolikosti te morskog utjecaja modificiranog brdsko-planinskim barijerama. U primorju su ljeta uglavnom topla i suha, a zime blage i kišovite što obilježava pravu sredozemnu (mediteransku) klimu. Zime su oštrije u Bukovici i Ravnim kotarima nego na obali i otocima, što karakterizira submediteransku klimatsku zonu s nešto većim dnevnim i godišnjim kolebanjima temperatura. Prosječna godišnja temperatura je između 12°C i 15°C.
Najoštrije su zime na planinama i u Lici., gdje je česta pojava snijega. To su prostori kontinentalne i planinske klime koju obilježavaju ugodna ljeta s toplim danima i svježim noćima te hladne i snježne zime.

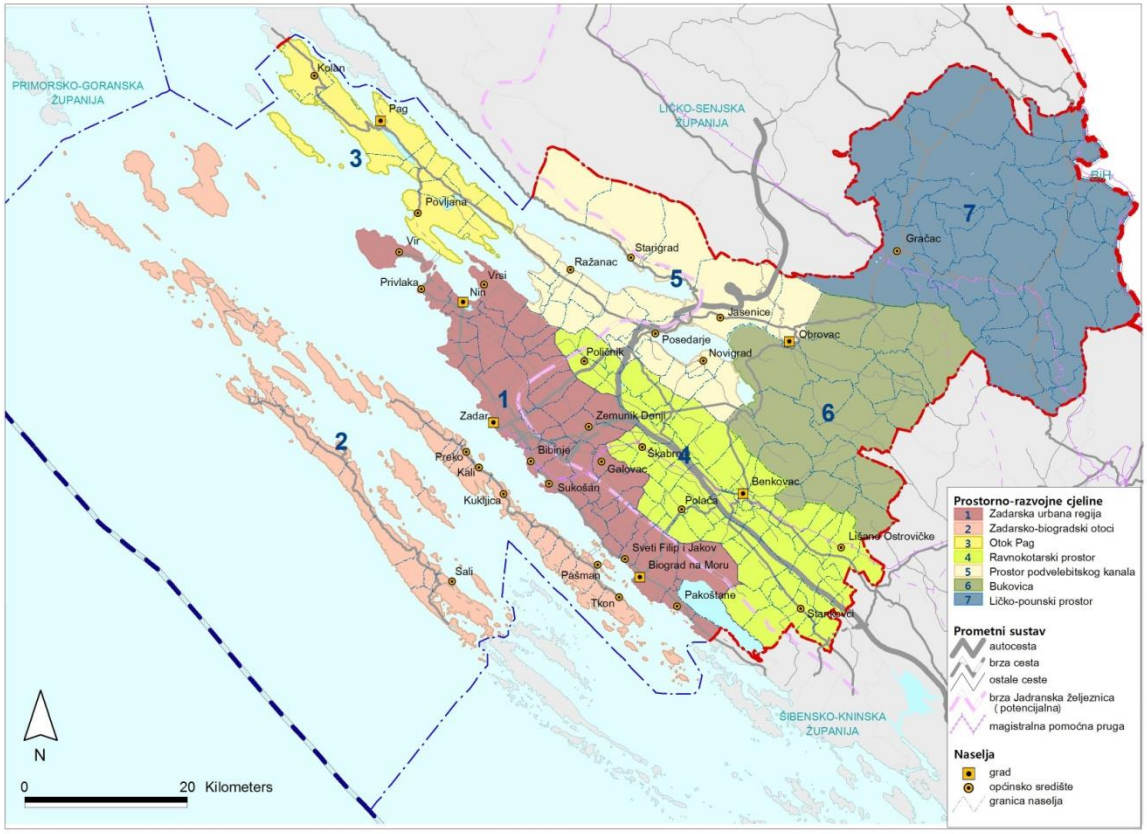

Slika 1. Prostorno-razvojne cjeline u Zadarskoj županiji

[1] Odnosi se na dio koji pripada Zadarskoj županiji.

1.3.2. Administrativno - teritorijalni ustroj

Zadarska županija je temeljem Zakona o područjima županija, gradova i općina u Republici Hrvatskoj ("Narodne novine", br. 86/06., 125/6. - ispravak, 16/07. - ispravak, 95/08. - Odluka USHR, 46/10. - ispravak, 145/10., 37/13., 44./13., 45/13., 110/15.) administrativno ustrojena na 34 jedinice lokalne samouprave, od čega 6 gradova i 28 općina.

GRADOVI:

1. Benkovac
2. Biograd na Moru
3. Nin
4. Obrovac
5. Pag
6. Zadar

OPĆINE:

1. Bibinje
2. Galovac
3. Gračac
4. Jasenice
5. Kali
6. Kolan
7. Kukljica
8. Lišane Ostrovičke
9. Novigrad
10. Pakoštane
11. Pašman
12. Polača
13. Poličnik
14. Posedarje
15. Povljana
16. Preko
17. Privlaka
18. Ražanac
19. Sali
20. Stankovci
21. Starigrad
22. Sukošan
23. Sveti Filip i Jakov
24. Škabrnja
25. Tkon
26. Vir
27. Vrsi
28. Zemunik Donji



Slika 2. Administrativno-teritorijalna podjela Zadarske županije
Obrada: Zavod za prostorno uređenje Zadarske županije

Prema novim podatcima Središnjeg registra prostornih podataka iz 2016. godine Državne geodetske uprave, Zadarska županija obuhvaća 3642,95 km^2 površine[2], dok je 2014. godine taj podatak iznosio 3646,56 km^2. Površinom najveća jedinica lokalne samouprave je Općina Gračac s površinom od 958,26 km^2, a najmanja Općina Kukljica s površinom od 6,75 km^2 (Tablica 1). Na području Županije nalazi se ukupno 229 naselja od kojih je površinom najveće Bruvno s 86,05 km^2 (Općina Gračac), a najmanje Ošljak s 0,34 km^2 (Općina Preko). Gustoća naselja u Zadarskoj županiji, odnosno broj naselja na površini od 1000 km^2, iznosi 62,86. Među jedinicama lokalne samouprave najveću gustoću naselja imaju Općine Kukljica (148,14) i Preko (146,61), a najmanju općine Starigrad (17,78) i Jasenice (24,66).

Tablica 1. Broj, ukupna površina i gustoća naselja u Zadarskoj županiji

JLS	Broj naselja	Površina (km2)	Gustoća naselja (n/10000 km2)
Benkovac	41	514,46	79,69
Bibinje	1	14,27	70,09
Biograd na Moru	1	37,18	26,90
Galovac	1	9,51	105,16
Gračac	39	958,26	40,70
Jasenice	3	121,63	24,66
Kali	1	9,45	105,83
Kolan	3	28,84	104,02

[2] Izvedeno iz digitalnih podataka u grafičkom obliku

JLS	Broj naselja	Površina (km2)	Gustoća naselja (n/10000 km2)
Kukljica	1	6,75	148,14
Lišane Ostrovičke	3	48,97	61,26
Nin	6	53,31	112,55
Novigrad	3	51,16	58,64
Obrovac	12	352,99	34,00
Pag	11	132,81	82,83
Pakoštane	4	83,49	47,91
Pašman	6	48,42	123,90
Polača	4	29,99	133,39
Poličnik	10	81,75	122,33
Posedarje	6	77,48	77,44
Povljana	1	38,38	26,06
Preko	8	54,57	146,61
Privlaka	1	11,07	90,32
Ražanac	6	68,89	87,09
Sali	12	124,22	96,61
Stankovci	7	68,67	101,93
Starigrad	3	168,74	17,78
Sukošan	4	56,44	70,88
Sveti Filip i Jakov	6	47,58	126,11
Škabrnja	2	22,67	88,24
Tkon	2	14,87	134,46
Vir	1	22,17	45,10
Vrsi	2	37,00	54,05
Zadar	15	192,13	78,07
Zemunik Donji	3	54,83	54,71
ŽUPANIJA UKUPNO	229	3642,95	62,86

Izvor: Obrađeno prema: Središnji registar prostornih jedinica - podatci u grafičkom obliku, DGU, 2016.

1.3.3. Stanovništvo

Tablica 2. Osnovni pokazatelji iz Popisa stanovništva, kućanstava i stanova 2011. za Zadarsku županiju

JLS	Broj stanovnika	Indeks 2011./2001.	Gustoća naseljenosti st/km2	Broj kućanstava 2011.	Prosječan broj članova 2011.	Broj stanova 2011.
Zadarska županija	170017	104,92	46,67	60510	2,79	134247
Gradovi						
Benkovac	11026	112,67	21,43	3626	3,04	6576
Biograd na Moru	5569	105,89	149,80	1942	2,86	4325
Nin	2744	127,63	51,47	931	2,95	2589
Obrovac	4323	127,64	12,25	1669	2,59	4712
Pag	3846	105,80	28,96	1532	2,5	5829
Zadar	75062	103,22	390,67	27461	2,71	41003
Općine						
Bibinje	3985	101,58	279,30	1235	3,22	2332
Galovac	1234	103,70	129,77	374	3,3	475
Gračac	4690	119,55	4,89	1816	2,58	3557
Jasenice	1398	105,19	11,49	483	2,89	1472
Kali	1638	94,63	173,36	640	2,56	1213
Kolan	791	121,69	27,43	302	2,62	2519
Kukljica	714	99,86	105,77	290	2,46	837
Lišane Ostrovičke	698	91,36	14,25	238	2,93	363
Novigrad	2375	100,30	46,43	809	2,94	1615
Pakoštane	4123	106,15	49,38	1322	3,12	4307
Pašman	2082	103,89	42,99	799	2,61	3047
Polača	1468	102,37	48,95	482	3,05	810
Poličnik	4469	95,82	54,67	1354	3,3	2125
Posedarje	3607	102,68	46,55	1214	2,97	2530
Povljana	759	106,45	19,78	298	2,55	2379
Preko	3805	98,30	69,73	1427	2,36	3866
Privlaka	2253	102,46	203,49	823	2,72	3218
Ražanac	2940	94,63	42,68	1030	2,85	2427
Sali	1698	93,30	13,67	730	2,3	1856
Stankovci	2003	95,93	29,17	620	3,23	1026
Starigrad	1876	99,10	11,12	685	2,74	3401
Sukošan	4583	104,11	81,21	1459	3,12	2592
Sveti Filip i Jakov	4606	102,77	96,81	1516	2,96	3794
Škabrnja	1776	100,23	78,35	500	3,55	601
Tkon	763	107,92	51,30	249	3,04	906
Vir	3000	186,57	135,30	1320	2,27	12599
Vrsi	2053	83,69	55,48	693	2,95	2348
Zemunik Donji	2060	108,25	37,57	641	2,99	998

Izvor: Obrađeno prema: Popis stanovništva, kućanstava i stanova 2011. godine, Državni zavod za statistiku, Zagreb, 2011.

Prema Popisu stanovništva, kućanstava i stanova 2011. godine, Zadarska županija imala je 170 017 stanovnika, što je međupopisno povećanje od 7972 stanovnika u odnosu na Popis 2001. godine kada je u njoj živjelo 162 045 stanovnika.

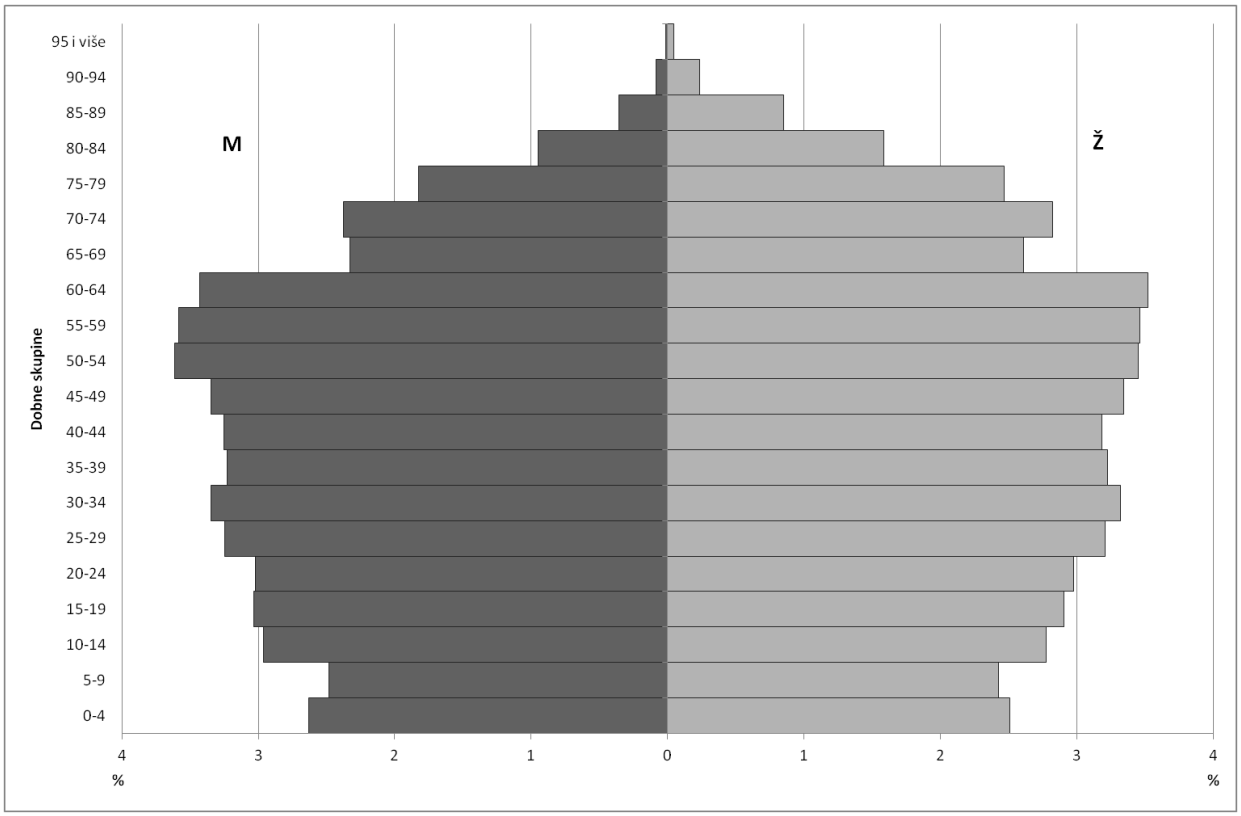

Slika 3. Dobno-spolna struktura stanovništva Zadarske županije 2011. godine
Izvor: Obrađeno prema: Popis stanovništva, kućanstava i stanova 2011. godine, Državni zavod za statistiku, Zagreb, 2011.

Od ukupno 170 017 stanovnika na području Zadarske županije, više je žena (50,9% ili 86 513) nego muškaraca (49,1% ili 83 504). Najviše stanovnika pripada dobnim skupinama 50-54 (6141 ili 3,61% muškaraca, 5866 ili 3,45% žena), 55-59 (6090 ili 3,58% muškaraca, 5881 ili 3,46% žena) te 60-64 (5833 ili 3,43% muškaraca, 5979 ili 3,52% žena).
Dobna struktura stanovništva Zadarske županije ukazuje na proces starenja stanovništva. Naime, indeks starenja (udio osoba starijih od 60 godina u odnosu na broj osoba starih 0-19) iznosi 117,4 (RH 115), a koeficijent starosti (udio osoba starijih od 60 godina u ukupnom stanovništvu) iznosi 25,5% (RH 24,1%). Stanovništvo Zadarske županije prosječno je staro 41,9 godina (RH 41,7 godina).

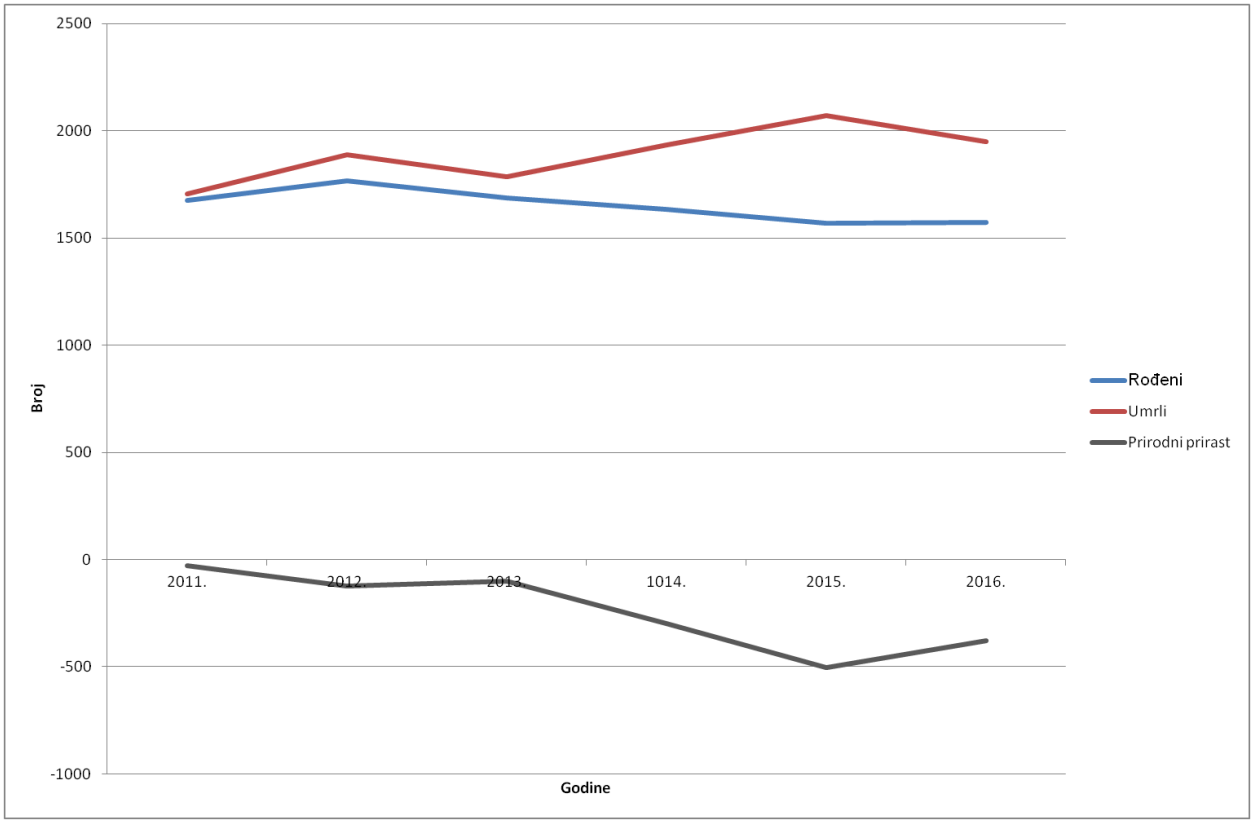

Slika 4. Prirodno kretanje stanovništva Zadarske županije 2011.-2016.
Izvor: Obrađeno prema: Prirodno kretanje stanovništva Republike Hrvatske, Priopćenja 7.1.1., Državni zavod za statistiku, 2011.-2016.

Prirodno kretanje stanovništva Zadarske županije u promatranom razdoblju ima negativan predznak. Broj rođenih je niži nego li broj umrlih te je prirodni prirast (prirodni pad) 2012. godine iznosio -123, a 2016. -379. Najniža vrijednost u promatranom razdoblju zabilježena je 2015. godine kada je prirodni prirast iznosio -504.
Godine 2016. najniže vrijednosti prirodnog prirasta zabilježili su Grad Benkovac (-48), Općina Gračac (-43) i Općina Preko (-41). Ukupno je 8 jedinica lokalne samouprave zabilježilo pozitivne vrijednosti: Općina Povljana (2), Općina Poličnik (4), Općina Pakoštane (6), Grad Biograd na Moru (7), Općina Bibinje (7), Općina Sukošan (7), Općina Galovac (11) i Grad Zadar (15).

Tablica 3. Prirodni prirast i vitalni indeks stanovništva JLS Zadarske županije 2012.-2016.

JLS	Prirodni prirast					Vitalni indeks				
	2012.	2013.	2014.	2015.	2016.	2012.	2013.	2014.	2015.	2016.
ZADARSKA ŽUPANIJA	-123	-99	-298	-504	-379	93,5	94,5	84,6	75,7	80,6
Gradovi	61	66	-98	-207	-69	106	106,8	90,9	81,7	93,4
Benkovac	-41	-47	-59	-66	-48	73,5	68,9	60,1	57,7	63,9
Biograd na Moru	-10	17	7	-1	7	87,3	141,5	113,7	98,4	111,5
Nin	0	-17	-8	-11	-3	100	56,4	78,4	71,1	91,2
Obrovac	-18	-22	-33	-42	-16	64	54,2	45	37,3	63,6
Pag	-7	-23	-44	-29	-24	82,5	47,7	24,1	43,1	51
Zadar	137	158	39	-58	15	120,6	124,3	105,4	92,3	102
Općine	-184	-165	-200	-297	-310	78,8	79,8	76,5	68,5	65,4
Bibinje	22	12	18	18	7	175,9	133,3	160	160	118,9
Galovac	0	-6	6	0	11	100	62,5	166,7	100	210

JLS	Prirodni prirast					Vitalni indeks				
	2012.	2013.	2014.	2015.	2016.	2012.	2013.	2014.	2015.	2016.
Gračac	-26	-34	-28	-21	-43	58,7	44,3	56,9	68,2	33,8
Jasenice	-2	9	-3	-3	-6	88,9	160	82,4	84,2	68,4
Kali	-10	1	-5	-19	-12	63	105,6	66,7	40,6	55,6
Kolan	-7	-5	3	0	-8	56,3	58,3	150	100	42,9
Kukljica	-12	-12	-14	-8	-10	20	29,4	26,3	27,3	44,4
Lišane Ostrovičke	6	-3	-3	-5	-5	154,5	70	76,9	58,3	44,4
Novigrad	-11	5	-6	-30	-16	66,7	123,8	81,8	30,2	55,6
Pakoštane	2	11	-7	-21	6	105,1	127,5	85,4	65	119,4
Pašman	-20	-17	-23	-19	-23	41,2	43,3	42,5	51,3	45,2
Polača	-11	-5	-11	-18	-12	60,7	79,2	54,2	40	50
Poličnik	15	23	10	-11	4	136,6	157,5	124,4	80	109,8
Posedarje	-1	-3	0	-4	-13	97,3	91,7	100	91,8	70,5
Povljana	-11	-5	-5	-7	2	21,4	54,5	54,5	22,2	125
Preko	-29	-32	-39	-32	-41	51,7	49,2	40,9	45,8	46,8
Privlaka	-7	-14	-11	-15	-10	72	57,6	57,7	58,3	66,7
Ražanac	-15	-12	-13	-12	-30	68,1	65,7	73,5	67,6	33,3
Sali	-27	-16	-36	-40	-13	41,3	46,7	21,7	20	56,7
Stankovci	-20	-21	-8	-10	-13	42,9	46,2	66,7	72,2	55,2
Starigrad	-15	-7	-8	-15	-30	55,9	69,6	66,7	53,1	16,7
Sukošan	1	7	5	21	7	102,1	114,3	110,4	150	114,3
Sveti Filip i Jakov	-1	-9	-4	-9	-20	97,9	81,6	92	81,6	67,2
Škabrnja	11	10	9	0	-1	178,6	190,9	181,8	100	90,9
Tkon	4	-3	0	-7	-8	157,1	76,9	100	56,3	20
Vir	-2	-3	-11	-8	-	92,9	86,4	69,4	78,4	100
Vrsi	-1	-9	-11	-7	-19	95,2	50	59,3	72	42,4
Zemunik Donji	-17	-27	-5	-15	-14	56,4	37,2	83,3	50	57,6

Izvor: Obrađeno prema: Prirodno kretanje stanovništva Republike Hrvatske, Priopćenja 7.1.1., Državni zavod za statistiku, 2012.-2016.

Migracije

U promatranom razdoblju od 2011. do 2016. godine iz Zadarske županije se ukupno iselilo 12433 stanovnika, a u nju se doselilo 13108 stanovnika. Saldo ukupne migracije bio je pozitivan i iznosio je 675. Među odseljenim stanovništvom zabilježen je trend porasta emigracija u inozemstvo, od 533 2011. godine do 1283 2016. godine.

Prilikom analize dostupnih podataka po godinama, uočava se da je saldo ukupne migracije u Zadarskoj županiji do 2013. godine imao pozitivan predznak, dok je u razdoblju od 2014. do 2016. imao negativan predznak (Slika 5). Najveći gubitak stanovništva migracijama zabilježen je 2015. godine kada je migracijski saldo iznosio -618, odnosno u Zadarsku županiju se doselilo 2183 stanovnika, a odselilo 2801. Među odseljenim stanovništvom 2015. godine, 55,1% je emigriralo u inozemstvo, a 44,9% stanovništva se odselilo u drugu županiju.

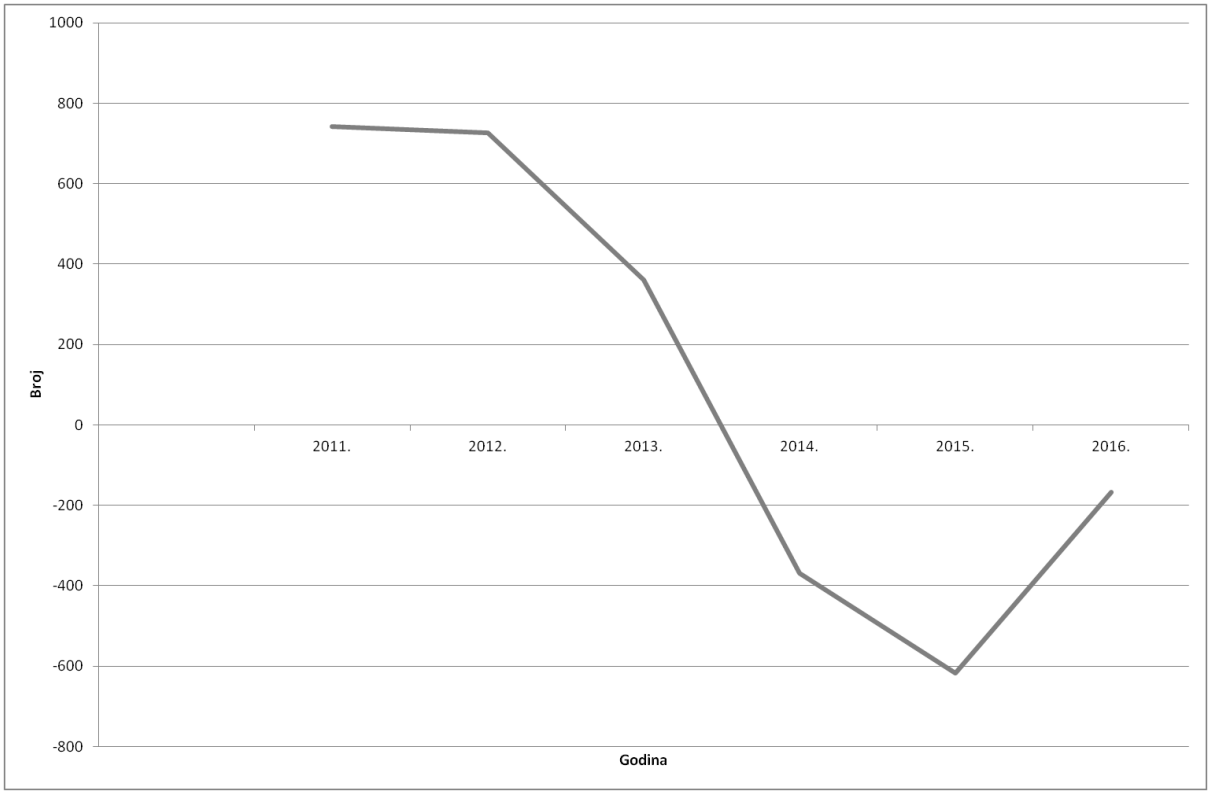

Slika 5. Saldo ukupne migracije u Zadarskoj županiji 2011.-2016.
Izvor: Obrađeno prema: Migracija stanovništva Republike Hrvatske, Priopćenja 7.1.2., Državni zavod za statistiku, 2011.-2016.

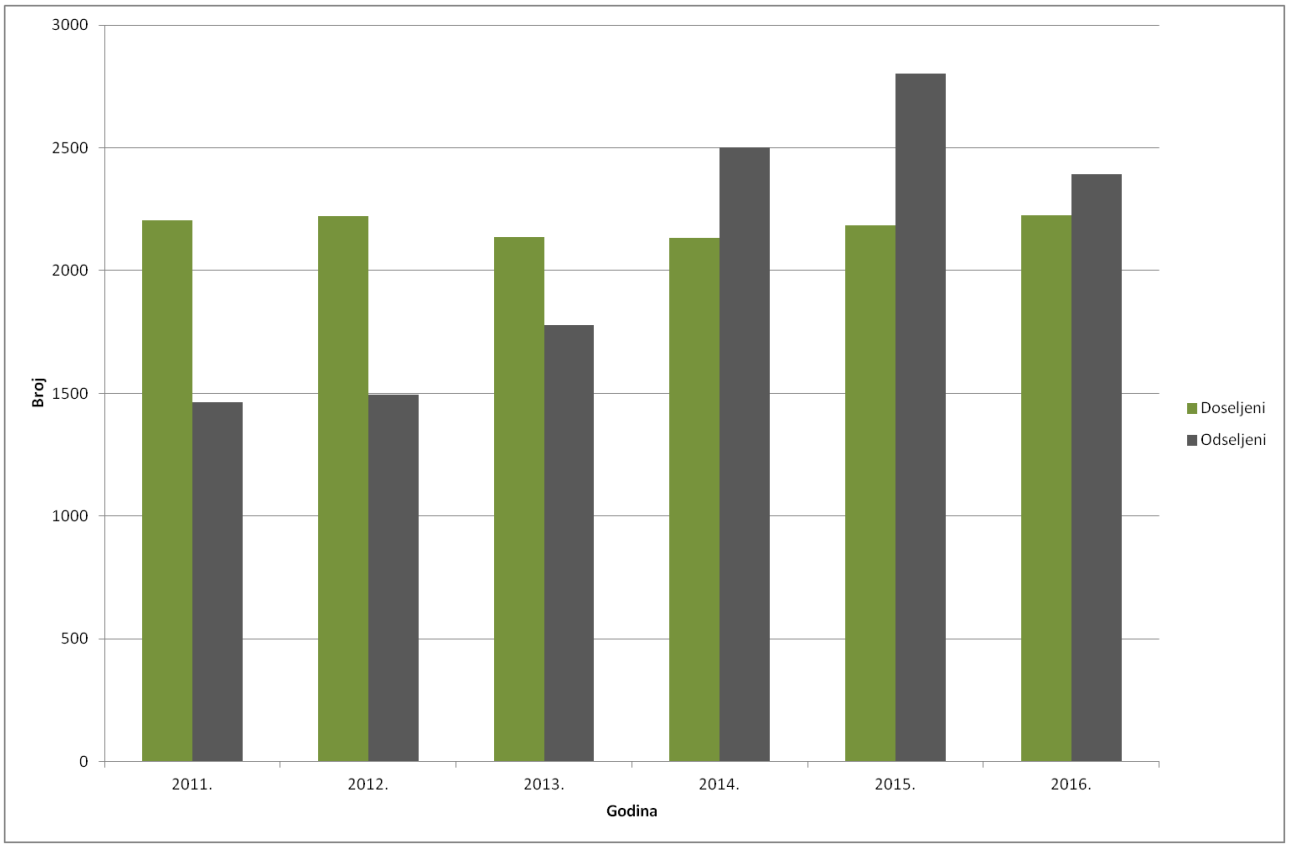

Slika 6. Ukupno doseljeno i odseljeno stanovništvo u Zadarskoj županiji 2011.-2016.
Izvor: Obrađeno prema: Migracija stanovništva Republike Hrvatske, Priopćenja 7.1.2., Državni zavod za statistiku, 2011.-2016.

Tablica 4. Migracije na području Zadarske županije 2011.-2016.

Godina	Doseljeni			Odseljeni			Saldo ukupne migracije	Saldo migracije među županijama	Saldo migracije s inozemstvom
	ukupno	iz druge županije	iz inozemstva	ukupno	u drugu županiju	u inozemstvo			
2011.	2206	1643	563	1464	931	533	742	712	30
2012.	2222	1749	473	1495	949	546	727	800	-73
2013.	2138	1577	561	1777	1059	718	361	518	-157
2014.	2134	1600	534	2503	1255	1248	-369	345	-714
2015.	2183	1571	612	2801	1259	1542	-618	312	-930
2016.	2225	1480	745	2393	1110	1283	-168	370	-538

Izvor: Obrađeno prema: Migracija stanovništva Republike Hrvatske, Priopćenja 7.1.2., Državni zavod za statistiku, 2011.-2016.

1.4. ZADARSKA ŽUPANIJA U OKVIRU PROSTORNOGA UREĐENJA DRŽAVE

Zakonom o prostornom uređenju („Narodne novine“, broj 153/13), koji je stupio na snagu 1. siječnja 2014. godine, propisan je sustav prostornog uređenja u Republici Hrvatskoj. Sustav čine subjekti, dokumenti, akti i postupci kojima se osigurava praćenje stanja u prostoru, određivanje uvjeta i načina izrade, donošenja i provođenja prostornih planova te uređenja građevinskog zemljišta. Sustav je utvrđen tako da postoji više razina planiranja u skladu s kojima se izrađuju i donose prostorni planovi:

Prostorni planovi državne razine su;
• Državni plan prostornog razvoja,
• prostorni plan nacionalnog parka,
• prostorni plan parka prirode i drugi prostorni plan područja posebnih obilježja čija je obveza donošenja propisana Državnim planom prostornog razvoja i
• urbanistički plan uređenja izdvojenog građevinskog područja izvan naselja za gospodarsku i/ili javnu namjenu državnog značaja.

Prostorni planovi područne (regionalne) razine su;
• prostorni plan županije,
• prostorni plan Grada Zagreba i
• urbanistički plan uređenja izdvojenog građevinskog područja izvan naselja za gospodarsku i/ili javnu namjenu županijskog značaja.

Prostorni planovi lokalne razine su;
• prostorni plan uređenja grada, odnosno općine,
• generalni urbanistički plan i
• urbanistički plan uređenja lokalnog značaja.

Na županijskoj razini, u okviru djelatnosti prostornog uređenja sudjeluje župan kao izvršno tijelo županije, županijska skupština kao predstavničko tijelo županije, nadležni upravni odjel kao upravno tijelo županije i nadležni zavod kao stručno tijelo županije.

U skladu sa Zakonom o prostornom uređenju stručne poslove prostornog uređenja za Županiju obavlja Zavod za prostorno uređenje Zadarske županije. Djelatnost Zavoda osobito obuhvaća:
• izradu, odnosno koordinaciju izrade i praćenja provedbe prostornih planova područne (regionalne) razine,

• izradu izvješća o stanju u prostoru Županije,
• vođenje informacijskog sustava prostornog uređenja i upravljanje njime u okviru svojih ovlasti,
• pripremu polazišta za izradu, odnosno stavljanje izvan snage prostornih planova užih područja,
• pružanje stručne savjetodavne pomoći u izradi prostornih planova lokalne razine,
• izdavanje mišljenja o usklađenosti konačnih prijedloga prostornih planova uređenja gradova i općina sa Prostornim planom Županije.

Također, u skladu sa Zakonom, Zavod može izrađivati prostorne planove uređenja gradova i općina, urbanističke planove uređenja od značaja za Državu, odnosno Županiju, te obavljati stručne analitičke poslove iz područja prostornog uređenja, ako to zatraži Ministarstvo ili župan.

U smislu obavljanja stručnih upravnih poslova prostornog uređenja Zadarske županije nadležan je Upravni odjel za prostorno uređenje, zaštitu okoliša i komunalne poslove kojemu su osnovne djelatnosti provedba prostornih planova i vođenje postupka izrade i donošenja prostornih planova županijske razine odnosno njihovog stavljanja izvan snage.

Predstavničko tijelo županije, županijska skupština, sudjeluje u prostornom uređenju županije donošenjem odluka o izradi i odluka o donošenju prostornih planova županijske razine odnosno odluka o njihovom stavljanju izvan snage, razmatranjem i usvajanjem izvješća o stanju u prostoru županije te ostalih akata koji utječu na djelatnost prostornog uređenja na području županije.

Izvršno tijelo županije, župan, sudjeluje u prostornom uređenju županije utvrđivanjem prijedloga i konačnih prijedloga prostornih planova županijske razine te donošenjem drugih akata koji utječu na djelatnost prostornog uređenja na području županije.

2. ANALIZA I OCJENA STANJA I TRENDOVA PROSTORNOG RAZVOJA

2.1. PROSTORNA STRUKTURA KORIŠTENJA I NAMJENE POVRŠINA ZADARSKE ŽUPANIJE

Korištenje površina Zadarske županije

Prostornu strukturu korištenja i namjene površina Zadarske županije moguće je sagledati u dvije kategorije.
Prva kategorija je stanje prostorne strukture čiji se prikaz temelji na digitalnoj bazi podataka o stanju i promjenama zemljišnog pokrova i namjeni korištenja zemljišta Republike Hrvatske pod nazivom CORINE (COoRdination of INformation on the Environment).

Stanje na nekom prostoru najčešće se ocjenjuje na temelju podataka o korištenju zemljišta. Pritom se vrlo često pojmovi „korištenje zemljišta“ i „pokrov zemljišta“ koriste kao sinonimi. No međutim, to su dva različita podatka. Pod pojmom pokrov zemljišta podrazumijeva se podatak čime je zemljište pokriveno. Prema tom podatku zemljište može biti pokriveno šumom, poljoprivrednim usjevima, travnjačkom ili grmolikom vegetacijom, vodom, prometnicama naseljima i sl. Navedeni primjeri pokrova zemljišta u nekoj mjeri pokazuju i na koji se način neka površina koristi. Pojam korištenja zemljišta pak nije moguće jednoznačno definirati jer se različiti pokrovi zemljišta koriste na različite načine.
Glavna razlika između pokrova zemljišta i načina korištenja zemljišta je u tome što je pokrov zemljišta posljedica (bio)fizičkih karakteristika zemljine površine (često je povezan s ekosustavima), a način korištenja zemljišta se očituje u funkcionalnoj dimenziji zemljišta sa stanovišta potrebe čovjeka i njegovih gospodarskih aktivnosti. Zemljište pokriveno poljoprivrednim usjevima (nenavodnjavano obradivo zemljište, povrtnjaci, voćnjaci, vinogradi, maslinici i dr.) se koristi za poljoprivredu u širem smislu ali njegovo korištenje može biti intenzivno, ekstenzivno ili pak površine mogu biti zapuštene. Još bolji primjer razlike između pokrova i korištenja zemljišta su površine pokrivene šumom. Ta se šuma može koristiti za gospodarske svrhe (proizvodnja drveta), za zaštitu tla, prometnica i voda, za zaštitu prirode ili za neke druge namjene (rekreaciju, edukaciju, znanstvena istraživanja i sl.). Jednom riječju pojam pokrov zemljišta govori o tome čime je neko zemljište pokriveno, a pojam korištenja zemljišta govori o tome kako se to zemljište s njegovim pokrovom koristi.
*CORINE pokrov zemljišta Hrvatska; Hrvatska agencija za okoliš i prirodu

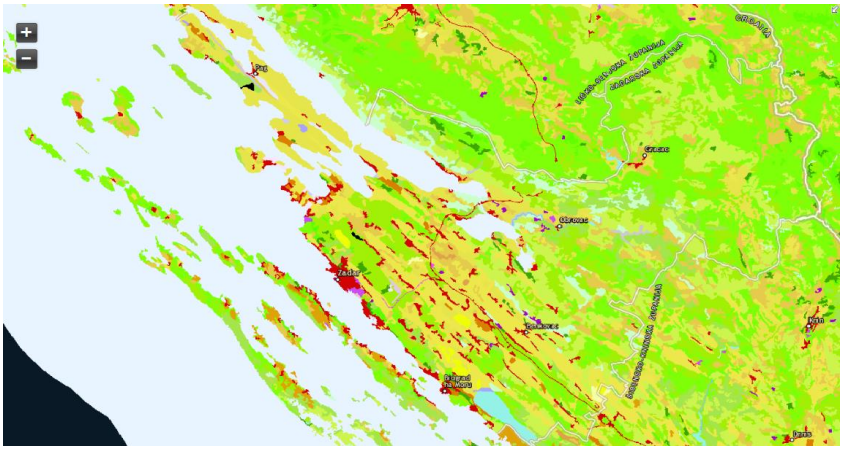

Slika 7. Stanje korištenja i namjene površina Zadarske županije (1990-2006)
Izvor: http://www.eea.europa.eu/data-and-maps/explore-interactive-maps/corine-landcover-2006;
Corine Land Cover 2016., Agencija za zaštitu okoliša;
Obrada: Zavod za prostorno uređenje Zadarske županije, 2017.

CORINE Land Cover
Klase pokrova zemljišta
CORINE Land Cover classes

1. razina	2. razina	3. razina	Boja	Naziv klase
1. Umjetne površine	1.1. Gradska područja	111		Cjelovita gradska područja
		112		Nepovezana gradska područja
	1.2. Industrijski, komercijalni i transportni objekti	121		Industrijski ili komercijalni objekti
		122		Cestovna i željeznička mreža i pripadajuće zemljište
		123		Lučke površine
		124		Zračne luke
	1.3. Rudokopi, odlagališta otpada i gradilišta	131		Mjesta eksploatacije mineralnih sirovina
		132		Odlagališta otpada
		133		Gradilišta
	1.4. Umjetni, nepoljoprivredni, biljni pokrov	141		Zelene gradske površine
		142		Športsko rekreacijske površine
2. Poljoprivredna područja	2.1. Obradivo zemljište	211		Nenavodnjavano obradivo zemljište
		212		Trajno navodnjavano zemljište
	2.2. Višegodišnji nasadi	221		Vinogradi
		222		Voćnjaci
		223		Maslinici
	2.3. Pašnjaci	231		Pašnjaci
	2.4. Heterogena poljoprivredna područja	241		Jednogodišnji usjevi u zajednici s višegodišnjim
		242		Mozaik poljoprivrednih površina
		243		Pretežno poljoprivredno zemljište, s značajnim udjelom prirodnog biljnog pokrova
		244		Poljoprivredno-šumska područja
3. Šume i poluprirodna područja	3.1. Šume	311		Bjelogorična šuma
		312		Crnogorična šuma
		313		Mješovita šuma
	3.2. Grmolike i travne, prirodne biljne zajednice	321		Prirodni travnjaci
		322		Kontinentalna grmolika vegetacija (vrištine, cretovi i niske šikare)
		323		Mediteranska grmolika vegetacija (sklerofilna)
		324		Sukcesija šume (zemljišta u zarastanju)
	3.3. Otvorene površine sa malo ili bez vegetacije	331		Plaže, dine i pijesci
		332		Gole stijene
		333		Područja s oskudnom vegetacijom
		334		Opožarena područja
4. Vlažna područja	4.1. Kopnena vlažna područja	411		Kopnene močvare
		412		Tresetišta
	4.2. Priobalna vlažna područja	421		Slane močvare
		422		Solane
		423		Područja plimnog utjecaja
5. Vodene površine	5.1. Kopnene vode	511		Vodotoci
		512		Vodna tijela
	5.2. Morske vode	521		Obalne lagune
		522		Estuariji
		523		More

Slika 8. Legenda CORINE Land Cover - Klase pokrova zemljišta - CORINE Land Cover classes
Izvor: Corine Land Cover 2016., Agencija za zaštitu okoliša
Obrada: Zavod za prostorno uređenje Zadarske županije, 2017.

Druga je planska kategorija prostorne strukture koja se temelji na podacima iz prostornih planova gradova i općina.

Namjena površina Zadarske županije

Struktura korištenja i namjene površina određuje se prostornim planovima uređenja općina/gradova temeljem Zakona, Strategije i Programa prostornog uređenja RH te smjernica i odredbi Prostornog plana županije.

Prema Prostornom planu Zadarske županije organizacija prostora temelji se na osnovnim kategorijama korištenja: poljoprivredne, šumske i vodne površine, građevinska područja i površine prometno-infrastrukturnih sustava.

Građevinska područja dijele se na građevinska područja naselja u odnosu na ukupnu površinu Županije zauzimaju 6,57% površine.

Površine svih izdvojenih građevinskih područja izvan naselja u odnosu na ukupnu površinu Županije zauzimaju 4,94% površine.

Površine izvan građevinskih područja u odnosu na ukupnu površinu Županije zauzimaju 88,49% površine.

STRUKTURA POVRŠINA ZADARSKE ŽUPANIJE

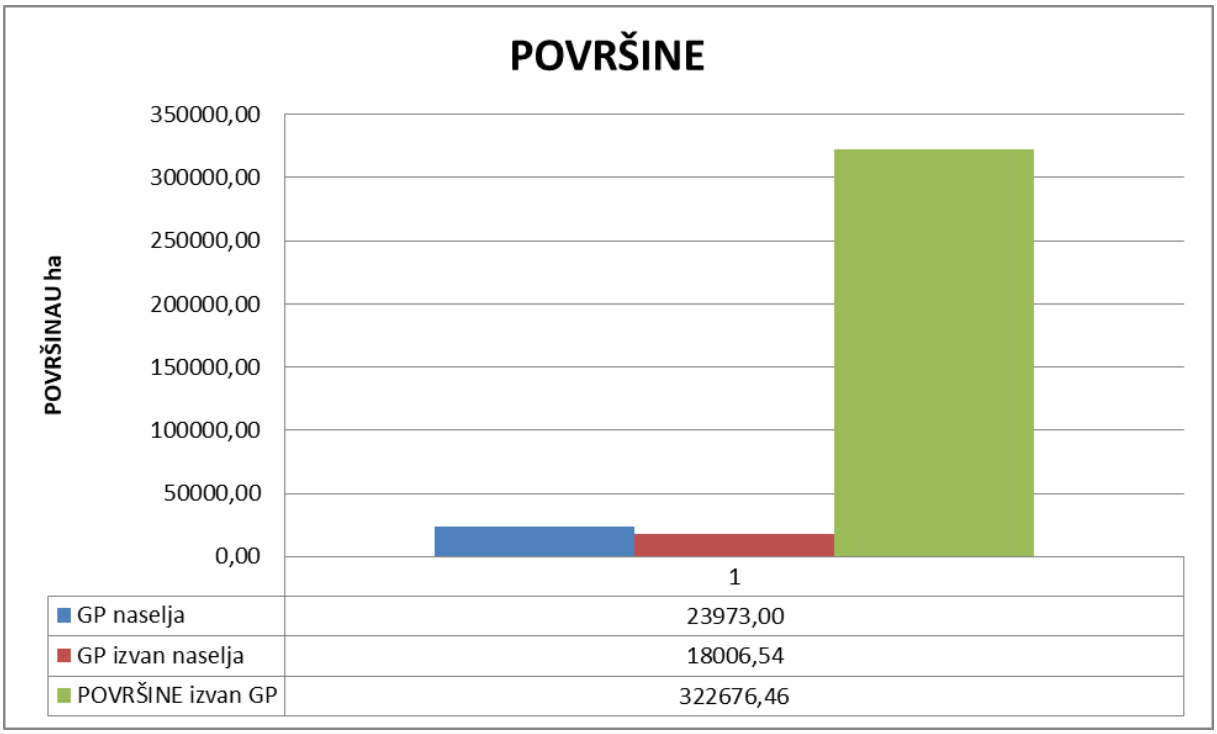

Slika 9. Iskaz površina Zadarske županije;
Izrada: Zavod za prostorno uređenje Zadarske županije, 2017.
Izvor: podaci za izradu DDPR (stanje do 31.12.2016.)

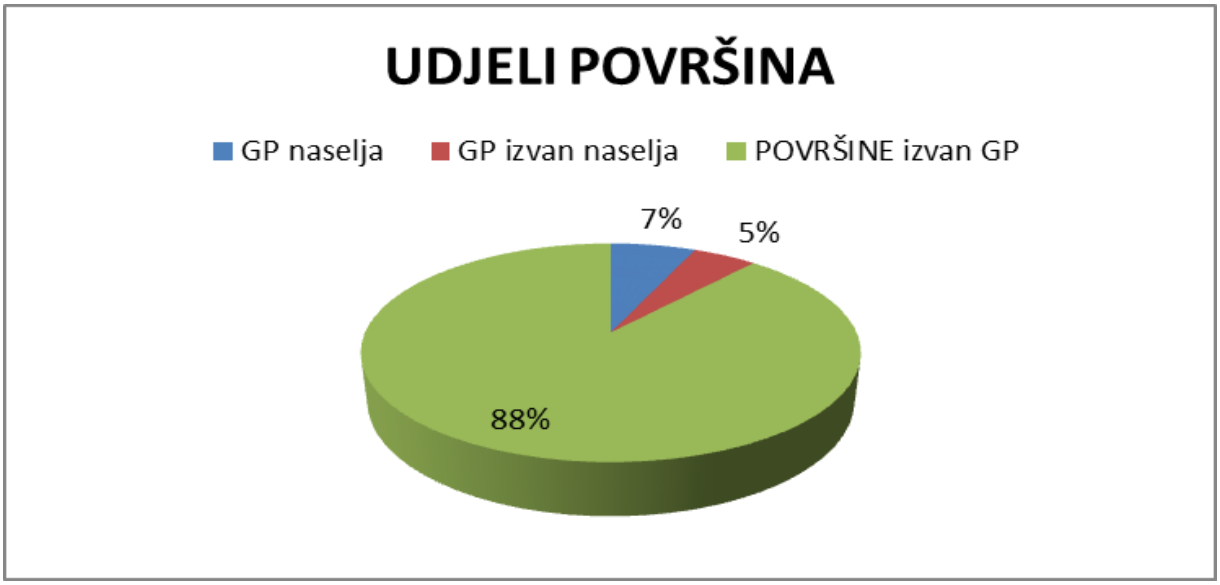

Slika 10. Iskaz površina Zadarske županije
Izrada: Zavod za prostorno uređenje Zadarske županije, 2017.
Izvor: podaci za izradu DDPR (stanje do 31.12.2016.)

Pravilnikom o sadržaju, mjerilima kartografskih prikaza, obveznim prostornim pokazateljima i standardu elaborata prostornih planova („Narodne novine“, broj 106/98, 39/04, 45/04 i 163/04) utvrđen je obvezni iskaz prostornih pokazatelja za namjenu površina pri izradi prostornih planova

uređenja za prostor svake jedinice lokalne samouprave. Takvim ujednačenim prikazom na razini pojedine jedinice lokalne samouprave omogućen je sveukupni prikaz na županijskoj razini.
Pregledom navedenih prostornih planova uočen je nejedinstven prikaz i izračun površina građevinskih područja. Ta različitost posljedica je primjene različitih metodologija koje su primjenjivali različiti stručni izrađivači prostornih planova
Za potrebe što točnijeg prikaza planiranog korištenja i namjene površina Zavod je izvršio detaljnu digitalnu analizu prostornih planova uređenja gradova i općina koji su bili na snazi završno sa 31. prosinca 2016. godine.

Tablica 5. Iskaz površina Zadarske županije

NAMJENA PROSTORA	**POVRŠINA (ha)**	**POVRŠINA (%)**
UKUPNO GP naselja:	**23973,00**	**6,57%**
I-ukup	**6748,75**	1,85%
K-ukup	**514,53**	0,14%
T	**2327,90**	0,64%
R-ukup	**4973,38**	1,36%
PN	**1650,68**	0,45%
D	**288,43**	0,08%
G	**194,50**	0,05%
IS	**1052,22**	0,29%
OSTALO	**256,14**	0,07%
UKUPNO izdvojena GP izvan naselja:	**18006,54**	**4,94%**
E	**2709,78**	0,74%
G	**194,50**	0,05%
P-ukup	**76904,88**	21,09%
PŠ	**87111,70**	23,89%
Š-ukup	**140516,32**	38,53%
Rr	**866,45**	0,24%
V	**3743,95**	1,03%
IS	**4,11**	0,00%
OSTALO	**584,99**	0,16%
BEZ NAMJENE (Pag, Obrovac, Dugi otok i sl.)	**10039,78**	2,75%
UKUPNO POVRŠINE izvan GP	**322676,46**	**88,49%**
SVEUKUPNO	**364656,00**	**100,00%**

Izrada: Zavod za prostorno uređenje Zadarske županije, 2017.
Izvor: podaci za izradu DDPR (stanje do 31.12.2016.)

Obzirom da izračun površina u prethodnom Izvješću o stanju u prostoru nije prikazan, nije moguće utvrditi trend korištenja površina utvrđenih PPUG/O-ima u proteklom četverogodišnjem razdoblju, već će to biti moguće utvrditi tek u sljedećem četverogodišnjem razdoblju.

STRUKTURA PLANIRANIH POVRŠINA IZDVOJENIH GP IZVAN NASELJA

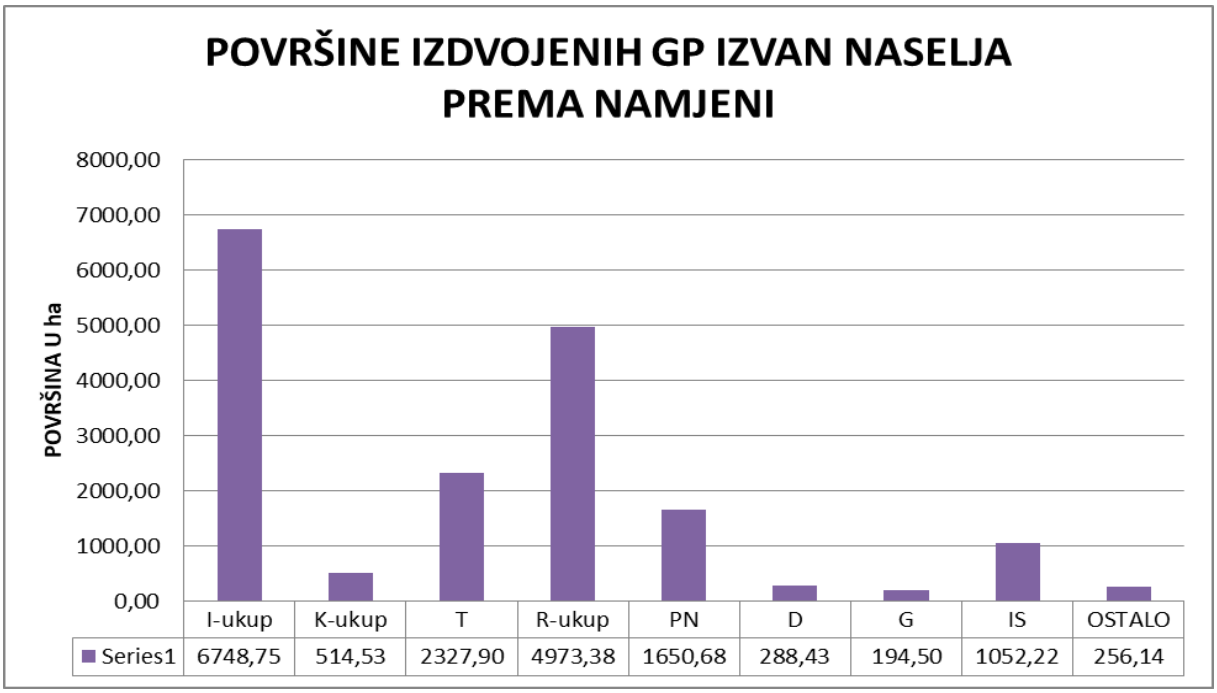

Slika 11. Iskaz površina Zadarske županije;
Izrada: Zavod za prostorno uređenje Zadarske županije, 2017.
Izvor: podaci za izradu DDPR (stanje do 31.12.2016.)

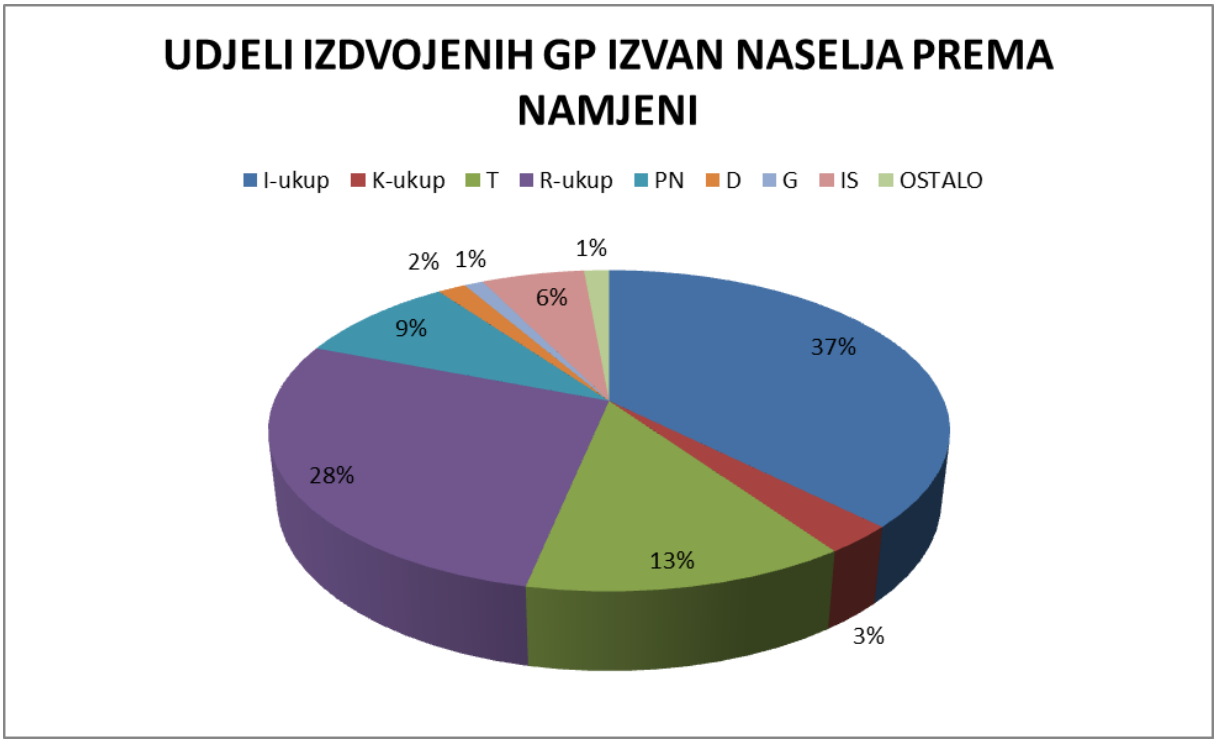

Slika 12. Iskaz površina Zadarske županije;
Izrada: Zavod za prostorno uređenje Zadarske županije, 2017.
Izvor: podaci za izradu DDPR (stanje do 31.12.2016.)

STRUKTURA POVRŠINA IZVAN GP

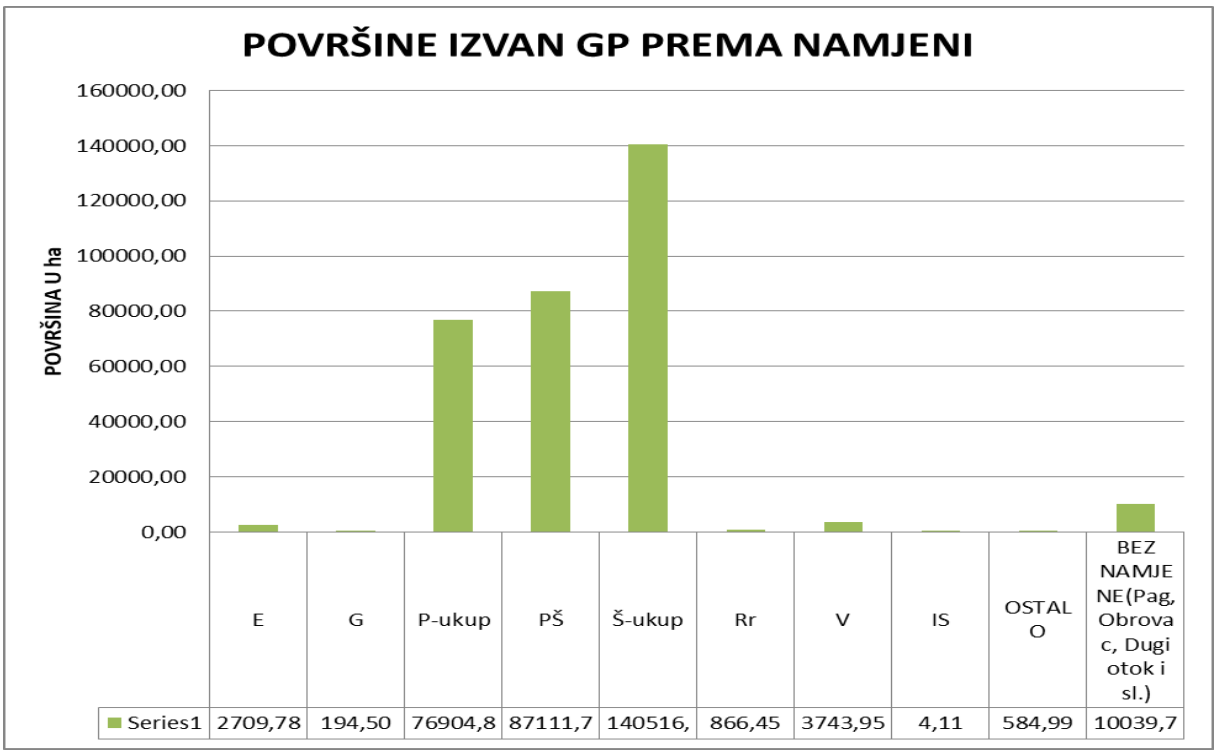

Slika 13. Iskaz površina Zadarske županije;
Izrada: Zavod za prostorno uređenje Zadarske županije, 2017.
Izvor: podaci za izradu DDPR (stanje do 31.12.2016.)

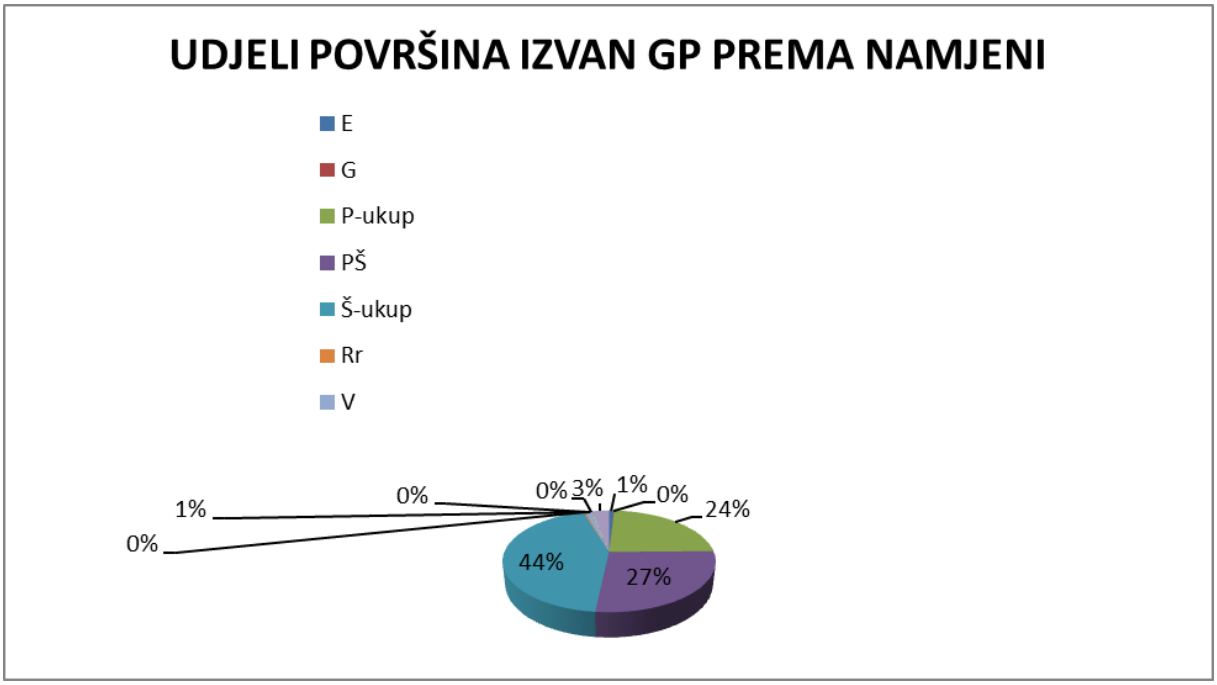

Slika 14. Iskaz površina Zadarske županije;
Izrada: Zavod za prostorno uređenje Zadarske županije, 2017.
Izvor: podaci za izradu DDPR (stanje do 31.12.2016.)

2.2. SUSTAV NASELJA

Državni zavod za statistiku u Popisu stanovništva 2011. godine evidentirao je 229 naselja. Porast, u odnosu na stanje iz 2001. g. u kojem je evidentirano 221 naselje, uzrokovan je osnivanjem novih naselja izdvajanjem iz postojećih. Mnogo su rijeđi slučajevi spajanja više statističkih naselja u jedno. Broj naselja nastavio je rasti nakon posljednjeg popisa stanovništva budući da Registar prostornih jedinica Državne gedetske uprave navodi 232 naselja. Treba napomenuti i neusklađenost sa Zakonom o područjima županija, gradova i općina u Republici Hrvatskoj ("Narodne novine", br. 86/06., 125/06., 16/07., 95/08., 46/10., 145/10., 37/13., 44/13., 45/13. i 110/115.) koji u pripadajućoj tablici za Zadarsku županiju sadrži 233 naselja.
Od 229 statističkih naselja obuhvaćenim Popisom stanovništva 2011. godine u Zadarskoj županiji, 75% ima manje od 500 stanovnika, a čak više od 1/3 ukupnog broja naselja ima manje od 100 stanovnika (patuljasta naselja). U skupini od 2.000 do 5.000 stanovnika nalazi se 8 statističkih naselja dok Grad Biograd na Moru, koji u potpunosti čini jedno statističko naselje, broji 5.569 stanovnika. Razlika između Zadra i ostatka županije vidljiva je u njegovom udjelu u broju stanovnika. Naime, u Zadru živi 42% od ukupnog broja stanovnika županije i gotovo 13 puta više od Biograda na Moru koji je drugi po redu.

Tablica 6 . Veličina naselja

kategorija naselja	broj stanovnika	broj naselja	udio (%)
bez stanovnika	0	1	0.4
patuljasta naselja	1 - 99	77	33.6
sitna naselja	100 - 199	44	19.2
mala naselja	200 - 499	51	22.3
srednja naselja	500 - 999	28	12.2
velika naselja	1000 - 1499	14	6.1
	1500 - 1999	4	1.7
	2000 - 4999	8	3.5
	5569	1	0.4
srednji gradovi	71471	1	0.4

Izvor: Obrađeno prema: Popis stanovništva, kućanstava i stanova 2011. godine, Državni zavod za statistiku, Zagreb, 2011.

Što se prostornog razmještaja tiče, 77% stanovništva živi u obalnim naseljima. Većina građevinskih područja tih naselja smještena su uz obalnu liniju od koje se protežu prema kopnu. Od ukupno 91 obalno naselje, na otoke se smjestilo njih 56.
Na 17 naseljenih otoka živi 20.897 stanovnika, od čega 40% otpada na stanovnike otoka povezanih mostom – Vir i Pag. Mostom povezani međusobno, a funkcionalno snažno s kopnom - Ugljan i Pašman dijele 43% otočnih stanovnika županije. Spomenimo i da se gotovo polovica patuljastih naselja (manje od 100 stanovnika) nalazi u gorskoj (nadmorska visina uglavnom preko 500 metara) Općini Gračac, a u većem broju ih nalazimo na otocima i administrativnom području Grada Benkovca.

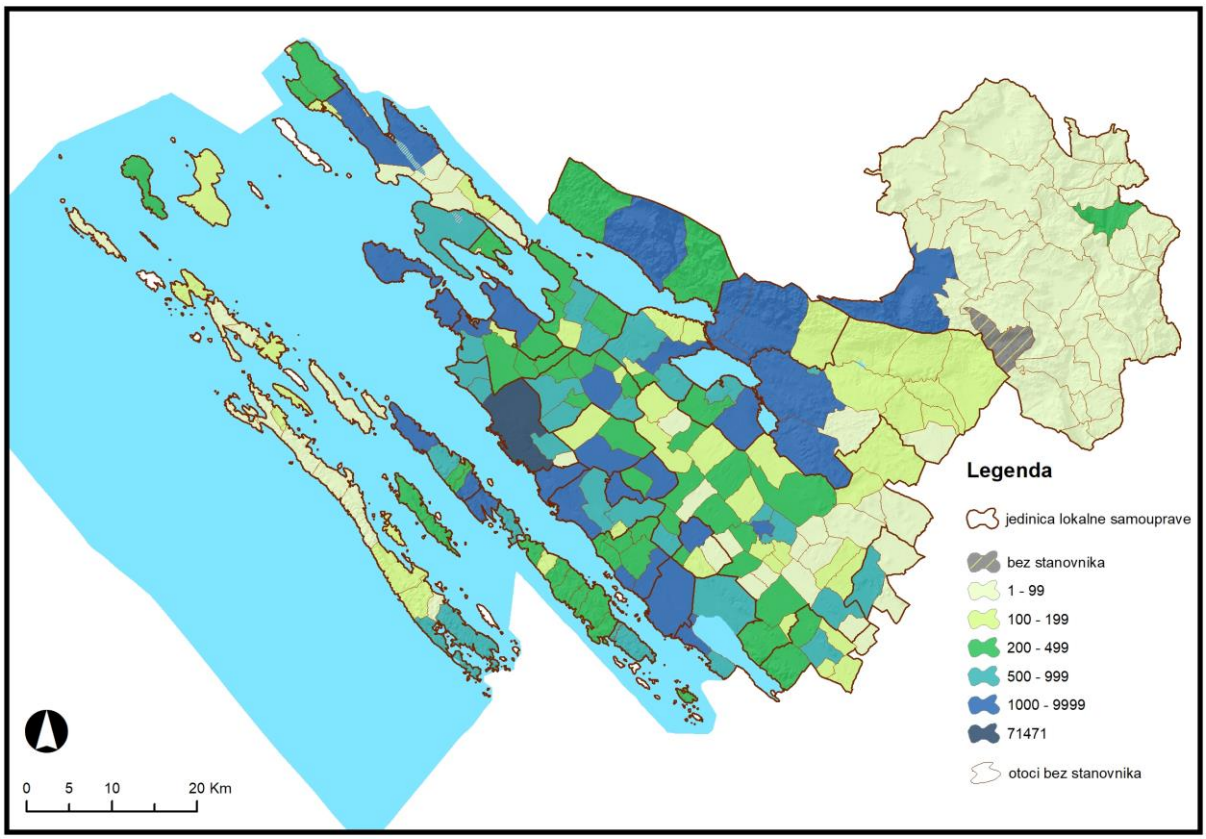

Slika 15. Broj stanovnika po naselju

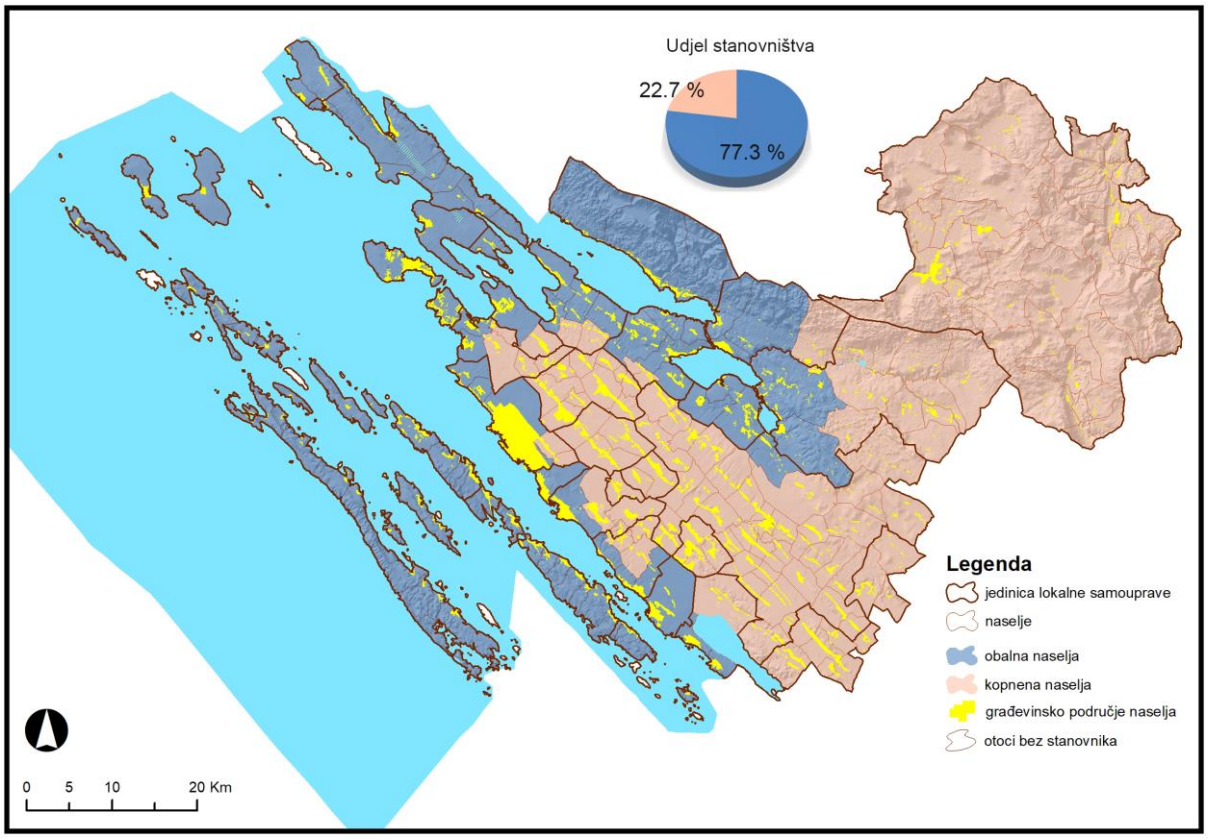

Slika 16. Koncentracija stanovništva

2.2.1. Sustav središnjih naselja

Kvalitativnom analizom zastupljenosti pojedinih funkcija naselja (maloprodaja, obrazovanje, zdravstvo, poštanski ured) koje služe zadovoljavanju potreba vlastitog i gravitirajućeg stanovništva, izdvojeno je 41 centralno naselje i 9 funkcionalno jače opremljenih naselja. U izdvojenom naseljskom skupu koncentrirano je 78% stanovništva županije. Još 89 naselja ima barem jednu funkciju, najčešće prodavaonicu, područnu školu i/ili poštanski ured, dok 93 naselja odnosno 40% svih naselja u županiji nema niti jednu funkciju. Što se stupnjeva centraliteta tiče, Zadar kao funkcionalno, demografsko, gospodarsko i upravno središte zadovoljava kriterije regionalnog centra. Njegov gravitacijski potencijal proteže se van granica županije te je u analizama sustava središnjih naselja iskazan kao prvi regionalni centar Hrvatske. Razinu subregionalnih centara dostiže pet naselja od kojih samo Gračac nije administrativno gradsko naselje. U budućnosti bi svakako trebalo pristupiti i kvantitativnoj analizi funkcija centraliteta kako bi distinkcija između pojedinih stupnjeva bila preciznija (dodatna podjela na jače i slabije centre).
Takav pristup posebno je potreban zbog sezonskih specifičnosti uzrokovanih turizmom pa se, pogotovo na otočnim naseljima, javlja neujednačenost u broju dostupnih funkcija (i njihovih korisnika) u zimskim i ljetnim mjesecima.

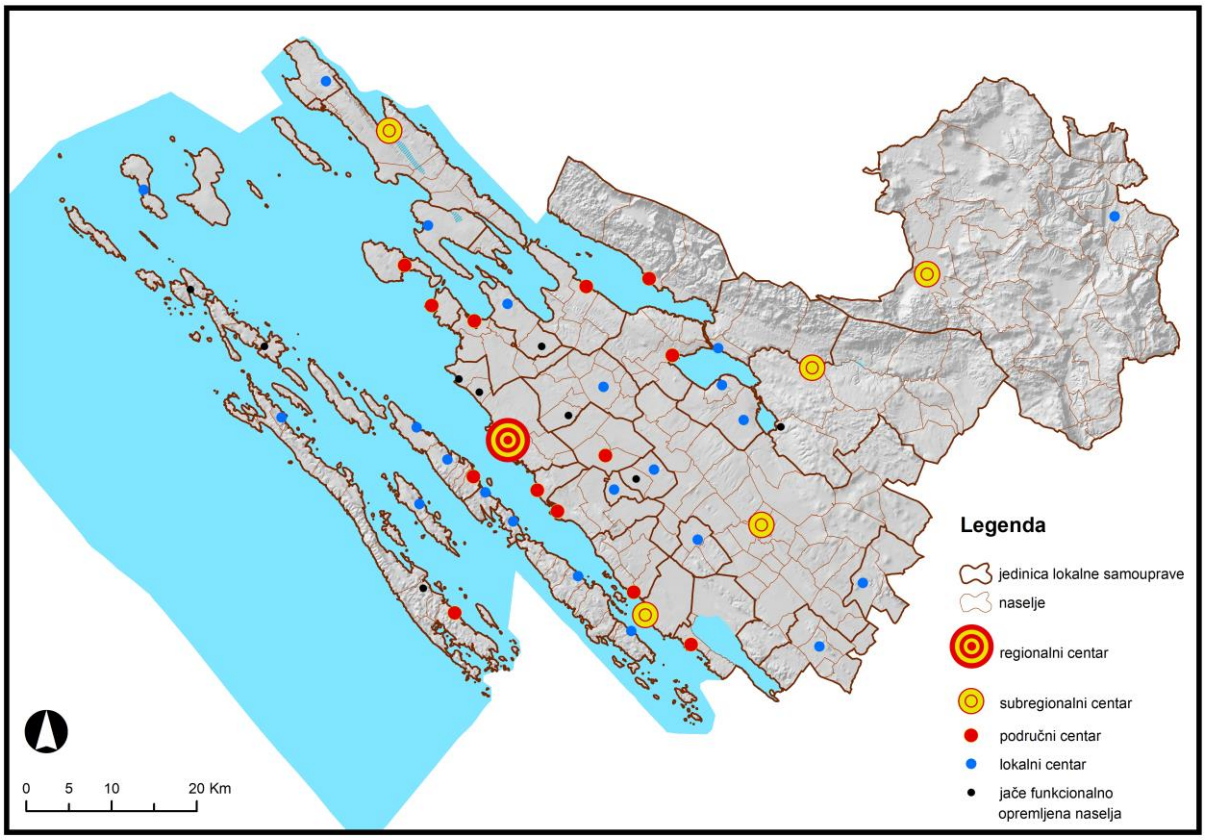

Slika 17. Stupanj centraliteta

Urbano područje Zadra

Zakonom o regionalnom razvoju Republike Hrvatske ("Narodne novine", br. 147/14., 123/17.) definirana su urbana područja radi učinkovitijeg planiranja, usklađivanja i provedbe politike regionalnog razvoja, posebno njezine urbane dimenzije. Grad Zadar spada u veće urbano područje koja čine gradovi s više od 35.000 stanovnika, a koji nisu uključeni u urbane aglomeracije. Strategijom razvoja urbanog područja Zadra 2014. – 2020. definiran je obuhvat urbanog područja. U Smjernicama za izradu strategija razvoja urbanih područja kao jedinstven kriterij predložen je udjel dnevnih migranata iz okolnih JLS. Minimalno 30% zaposlenih osoba mora na dnevnoj bazi radi posla migrirati u Grad-središte urbanog područja. Prema tom kriteriju obuhvaćeno je šire zadarsko područje do Novigradskog i Karinskog mora. Također, dodan je i kriteriji socioekonomske funkcionalne povezanosti pa su tako uključene i otočne općine sa sjedištem na otoku Ugljanu, koji se tako pridružuje ostalim otocima koji administrativno pripadaju Zadru.

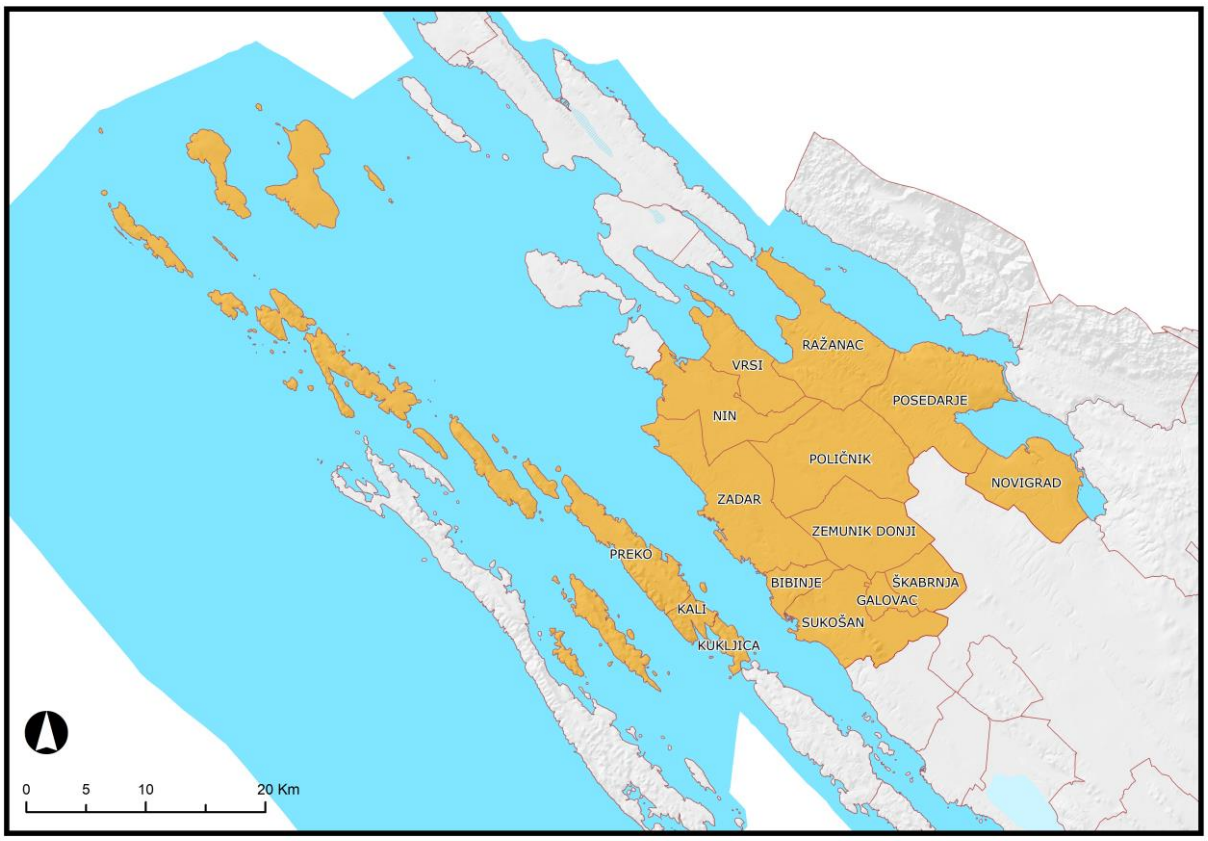

Slika 18. Prostorni obuhvat urbanog područja Zadra

2.2.2. Društvena infrastruktura

Ustanove predškolskog odgoja

Programi predškolskog odgoja i obrazovanja te skrbi djece predškolske dobi ostvaruju se u dječjim vrtićima i drugim pravnim osobama koje obavljaju djelatnost predškolskog odgoja i obrazovanja. Na području Zadarske županije je 80 takvih ustanova, od čega je 56 državnih, 22 privatnih i 2 vrtića vjerskih zajednica[3].

Dječje vrtiće pohađa ukupno 4818 djece. Najveći dio djece (53,57%) je u dobi od 5 do 7 godina, 35,66% djece je u dobi od 3 do 5 godina, a udio djece do 3 godine iznosi 10,77%.

[3] Podatci Državnog zavoda za statistiku za pedagošku godinu 2015./2016.

U ustanovama predškolskog odgoja zaposleno je 649 djelatnika, od čega 408 odgojitelja i učitelja.

Tablica 7. Dječji vrtići i druge pravne osobe koje ostvaruju programe predškolskog odgoja, djeca prema dobi i zaposlenici po pedagoškim godinama

Pedagoška godina	Zadarska županija	Dječji vrtići	Druge pravne osobe	Djeca prema dobi				Zaposlenici		
				svega	do 3 godine	3 – 5 godina	5 – 7 godina i stariji	svega	od toga	
									odgojitelji i učitelji	zdravstveno osoblje
2013. /2014.	Ukupno	73	3	4990	482	1780	2728	618	388	6
	Državni	50	2	3682	278	1238	2166	463	274	6
	Privatni	21	1	1210	200	493	517	144	106	-
	Vjerskih zajednica	2	-	98	4	49	45	11	8	-
2014. /2015.	Ukupno	76	2	5067	577	1795	2695	668	415	7
	Državni	53	1	3788	331	1238	2219	483	291	5
	Privatni	21	1	1181	245	510	426	169	116	-
	Vjerskih zajednica	2	-	98	1	47	50	16	8	2
2015. /2016.	Ukupno	79	1	4818	519	1718	2581	649	408	8
	Državni	55	1	3701	302	1246	2153	488	293	7
	Privatni	22	-	1020	215	434	371	149	107	-
	Vjerskih zajednica	2	-	97	2	38	57	12	8	1

Izvor: Državni zavod za statistiku, Priopćenja "Dječji vrtići i druge pravne osobe koje ostvaruju programe predškolskog odgoja", Početak ped. god. 2013./2014., 2014./2015., 2015./2016.

Osnovne škole

Na području Zadarske županije djeluje 37 matičnih osnovnih škola koje imaju 79 područnih škola ili područnih odjela (Tablica 8). U školskoj godini 2015./2016. osnovnu školu je pohađalo 13589 učenika, a bili su raspoređeni u ukupno 789 razrednih odjela.

Tablica 8. Osnovne škole u Zadarskoj županiji

Redni broj	Naziv osnovne škole (matična)	Područne škole/odjeli
1.	OŠ Stanovi, Zadar	PŠ Crno
2.	OŠ Petar Preradović, Zadar	PŠ Kožino
		PŠ Petrčane
3.	OŠ Šimuna Kožičića Benje, Zadar	PŠ Puntamika
		PŠ Diklo
4.	OŠ Krune Krstića, Zadar	PŠ Ploča
5.	OŠ Šime Budinića, Zadar	Dom za odg.djece i ml.
6.	OŠ Smiljevac, Zadar	PŠ Murvica
		PŠ Briševo
7.	OŠ Bartula Kašića, Zadar	PŠ Bokanjac
		PŠ Poljica
		PŠ Dračevac Ninski
		PŠ Žerava
8.	OŠ Zadarski otoci, Zadar	Veli Iž
		Silba

Redni broj	Naziv osnovne škole (matična)	Područne škole/odjeli
9.	OŠ Voštarnica-Zadar, Zadar	PO Benkovac
10.	OŠ Valentin Klarin, Preko	PŠ Kali
		PO Kukljica
		PO Poljana
		PO Sutomiščica
		PO Lukoran
		PO Ugljan
11.	OŠ Petar Lorini, Sali	PŠ Božava
12.	OŠ Jurja Dalmatinca, Pag	PŠ Povljana
		PŠ Dinjiška
		PŠ Vlašići
13.	OŠ Nikole Tesle, Gračac	PŠ Srb
14.	OŠ Sv. Filip i Jakov, Sv. Filip i Jakov	PŠ Turanj
		PŠ Sv. Petar
		PŠ Sikovo
		PŠ Raštane Donje
15.	OŠ Sukošan, Sukošan	PŠ Debeljak
16.	OŠ Petar Zoranić, Stankovci	PŠ Banjevci
		PŠ Crljenik
		PŠ Radašinovci
		PŠ Vukšić
17.	OŠ Biograd, Biograd	PŠ Raštane Gornje
		PŠ Tkon
18.	OŠ Benkovac, Benkovac	PŠ Lisičić
		PŠ Podlug
		PŠ Raštević
		PŠ Bruška
		PŠ Nadin
		PŠ Perušić Gornji
		PŠ Korlat
		PŠ Popovići
		PŠ Buković
		PŠ Pristeg
		PŠ Smilčić
19.	OŠ Braće Ribar, Posedarje	PŠ Ždrilo
		PŠ Slivnica Donja
		PŠ Slivnica Gornja
		PŠ Podgradina
		PŠ Islam Latinski
20.	OŠ Jurja Barakovića, Ražanac	PŠ Radovin
		PŠ Jovići
		PŠ Ljubač
		PŠ Krneza
		PŠ Rtina
21.	OŠ Zemunik, Zemunik Donji	/

Redni broj	Naziv osnovne škole (matična)	Područne škole/odjeli
22.	OŠ Vladimira Nazora, Nevidane	/
23.	OŠ Novigrad, Novigrad	PŠ Paljuv
24.	OŠ Stjepana Radića, Bibinje	/
25.	OŠ I. G. Kovačića, Lišane Ostr.	/
26.	OŠ Privlaka, Privlaka	PŠ Vir
27.	OŠ Braće Radić, Pridraga	/
28.	OŠ Poličnik, Poličnik	PŠ Lovinac
		PŠ Suhovare
		PŠ Rupalj
		PŠ Visočane
29.	OŠ Petar Zoranić, Nin	PŠ Vrsi
		PŠ Ninski Stanovi
		PŠ Zaton
30.	OŠ Galovac, Galovac	PŠ Gorica
31.	OŠ Obrovac, Obrovac	PŠ Kruševo
		PŠ Karin
		PŠ Žegar
32.	OŠ Petar Zoranić, Jasenice	PŠ Rovanjska
33.	OŠ Starigrad, Starigrad P.	PŠ Tribanj Kruščica
34.	OŠ Pakoštane, Pakoštane	PŠ Vrana
		PŠ Drage
		PŠ Vrgada
35.	OŠ Polača, Polača	PŠ Tinj
36.	OŠ Vladimir Nazor, Škabrnja	PŠ Prkos
37.	Privatna OŠ Nova, Zadar	/

Izvor: Zadarska županija, Upravni odjel za obrazovanje, kulturu i šport

Tablica 9. Broj učenika i odjela u osnovnim školama u Zadarskoj županiji

Školska godina	Broj učenika	Broj odjela
2012./2013.	13920	779
2013./2014.	13795	782
2014./2015.	13641	776
2015./2016.	13589	781

Izvor: Zadarska županija, Upravni odjel za obrazovanje, kulturu i šport

Srednje škole

Na području Zadarske županije djeluje 21 srednja škola, od čega ih je 16 smješteno u Zadru, a preostalih 5 se nalazi u Biogradu, Benkovcu, Gračacu, Obrovcu i Pagu. U školskoj godini 2013./2014. srednje škole je pohađalo 7776 učenika, 2014./2015. 7715 učenika, a 2015./2016. 7275 učenika.

Tablica 10. Srednje škole u Zadarskoj županiji, broj učenika i broj razrednih odjela

Redni broj	Naziv srednje škole	Školska godina 2013./2014.		Školska godina 2014./2015.		Školska godina 2015./2016.	
		Broj učenika	Broj razrednih odjela	Broj učenika	Broj razrednih odjela	Broj učenika	Broj razrednih odjela

Redni broj	Naziv srednje škole	Školska godina 2013./2014.		Školska godina 2014./2015.		Školska godina 2015./2016.	
		Broj učenika	Broj razrednih odjela	Broj učenika	Broj razrednih odjela	Broj učenika	Broj razrednih odjela
1.	Ekonomsko-birotehnička i trgovačka škola	647	26	656		590	26
2.	Gimnazija Franje Petrića Zadar	463	16	459		442	16
3.	Gimnazija Jurja Barakovića,	585	20	567		526	20
4.	Gimnazija Vladimira Nazora	700	24	674		634	24
5.	Glazbena škola Blagoje Bersa Zadar	100	7	101		93	9
6.	Hotelijersko-turistička i ugostiteljska škola Zadar	647	28	675		599	30
7.	Klasična gimnazija Ivana Pavla II Zadar	220	8	220		211	8
8.	Medicinska škola Ante Kuzmanića	388	13	435		409	15
9.	Obrtnička škola Gojka Matuline Zadar	246	10	225		221	10
10.	Poljoprivredno, prehrambena i veterinarska škola S. Ožanića	370	17	372		366	19
11.	Pomorska škola Zadar	438	16	440		393	15
12.	Prirodoslovno - grafička škola	328	12	316		298	12
13.	Srednja škola Bartula Kašića Pag	110	7	116		105	7
14.	Srednja škola Biograd na Moru	319	13	310		298	13
15.	Srednja škola Gračac	119	10	87		78	9
16.	Srednja škola kneza Branimira Benkovac	416	18	417		374	18
17.	Srednja škola Obrovac	106	10	103		98	11
18.	Strukovna škola Vice Vlatkovića	738	31	704		703	30
19.	Škola primijenjene umjetnosti i dizajna	307	14	311		295	15
20.	Tehnička škola Zadar	452	20	449		447	20
21.	Zadarska privatna gimnazija s pravom javnosti	77	5	78		95	7

Izvor: Zadarska županija, Upravni odjel za obrazovanje, kulturu i šport

Znanost i visoko obrazovanje

Na području Zadarske županije djeluje Sveučilište u Zadru koje u svom sastavu ima ukupno 25 odjela. U sastavu sveučilišta su:

1. Odjel za anglistiku;
2. Odjel za arheologiju;
3. Odjel za ekologiju, agronomiju i akvakulturu;
4. Odjel za ekonomiju;
5. Odjel za etnologiju i kulturnu antropologiju;
6. Odjel za filozofiju;
7. Odjel za francuske i iberoromanske studije;
8. Odjel za geografiju;
9. Odjel za germanistiku;
10. Odjel za informacijske znanosti;
11. Odjel za izobrazbu učitelja i odgojitelja;
12. Odjel za klasičnu filologiju;
13. Odjel za kroatistiku i slavistiku;
14. Odjel za lingvistiku;
15. Odjel za nastavničke studije u Gospiću;
16. Odjel za pedagogiju;
17. Odjel za povijest;
18. Odjel za povijest umjetnosti;
19. Pomorski odjel;
20. Odjel za psihologiju;
21. Odjel za sociologiju;
22. Odjel za talijanistiku;
23. Odjel za turizam i komunikacijske znanosti;
24. Odjel za zdravstvene studije;
25. Teološko-katehetski odjel.

Na odjelima se izvode studiji na tri razine: preddiplomskoj, diplomskoj i poslijediplomskoj.
Sveučilište u Zadru je kao zasebne ustrojstvene jedinice ustrojilo četiri Znanstveno-istraživačka centra. To su Centar za jadranska onomastička istraživanja, Centar Stjepan Matičević, Centar za istraživanje krša i priobalja i Centar za interdisciplinarno istraživanje mora i pomorstva (CIMMAR). Osim toga, na Sveučilištu djeluju i dva centra za nastavni rad: Centar za tjelovježbu i studentski sport te Centar za strane jezike.
Na sveučilišnim studijima je 2016. godine studiralo oko 6000 studenta, a Sveučilište je zapošljavalo zapošljava ukupno 588 djelatnika, od toga u nastavi 413 (287 doktora znanosti i 22 magistara znanosti). U službama Sveučilišta bilo je zaposleno 175 djelatnika, a u Poslovnom centru Sveučilišta u Zadru 38 djelatnika.
U Zadru djeluje i Zavod za povijesne znanosti Hrvatske akademije znanosti i umjetnosti koji surađuje sa Sveučilištem u Zadru te ostalim ustanovama poput Matice hrvatske Zadar, Državnog arhiva u Zadru, Zadarske nadbiskupije, muzeja u Zadru.

Kultura

Mreža ustanova za kulturu i informiranje obuhvaća muzeje, knjižnice, kazališta, otvorena ili pučka učilišta, arhiv, radio postaje, umjetničke organizacije i dr. Zadarska županija posjeduje raznoliku i bogatu kulturnu baštinu.
Narodni muzej Zadar osnovan je 1832. godine i prema vrsti pripada općim - regionalnim muzejima. U njegovom se sastavu nalaze:

- Etnološki odjel,
- Prirodoslovni odjel,

- Galerija umjetnina,
- Područna etnografska zbirka, Veli Iž,
- Područna kulturno-povijesna zbirka, Mali Iž,
- Kneževa palača,
- Posjetiteljski centar Mali arsenal,
- Izložbeni paviljon Gradska loža,
- Gradska straža - Etnološki odjel,
- Odjel Muzej grada Zadra[4].

Muzej antičkog stakla osnovan je 2006. godine, a prema vrsti se ubraja u specijalizirane muzeje - arheološki.

Zdravstvene i socijalne ustanove

Republika Hrvatska mjerama gospodarske i socijalne politike stvara uvjete za provođenje zdravstvene zaštite, kao i uvjete za zaštitu i očuvanje te poboljšanje zdravlja stanovništva te usklađuje djelovanje i razvoj na svim područjima zdravstva u cilju osiguranja ostvarivanja zdravstvene zaštite stanovništva. Zadarska županija kao jedinice područne (regionalne) samouprave u skladu s utvrđenim pravima i obvezama osigurava uvjete za zaštitu, očuvanje i poboljšanje zdravlja stanovništva, organizira i osigurava ostvarivanje zdravstvene zaštite na svom području.
Zdravstvena djelatnost obavlja se u okviru mreže javne zdravstvene službe i izvan mreže javne zdravstvene službe. Mrežom javne zdravstvene službe određuje se potreban broj zdravstvenih ustanova te privatnih zdravstvenih radnika (koncesionara javne zdravstvene službe s kojima Hrvatski zavod za zdravstveno osiguranje sklapa ugovor o provođenju zdravstvene zaštite u Zadarskoj županiji.
U Zadarskoj županiji djeluju sljedeće zdravstvene ustanove:

- Dom zdravlja Zadarske županije
- Zavod za hitnu medicinu Zadarske županije
- Zavod za javno zdravstvo Zadar
- Opća bolnica Zadar
- Psihijatrijska bolnica Ugljan
- Specijalna bolnica za ortopediju Biograd
- Ljekarna Zadar

Javnu zdravstvenu službu na primarnoj razini obavljaju i fizičke osobe i zdravstvene ustanove na osnovi koncesije. Koncesiju za obavljanje javne zdravstvene službe daje župan uz suglasnost resornog ministra, a obavlja se po sljedećim djelatnostima:

- obiteljska opća medicina,
- dentalna medicina,
- zdravstvena zaštita žena,
- zdravstvena zaštita dojenčadi i predškolske djece,
- laboratorijska dijagnostika,
- zdravstvena njega u kući,
- medicina rada.

Prema podatcima Upravnog odjela za zdravstvo i socijalnu skrb Zadarske županije u tijeku je više projekata čiji se završetak planira do 2019. godine:

- u Općoj bolnici Zadar planira se izgradnja i opremanje dnevnih bolnica Odjela za pulmologiju, onkologiju, infektologiju i dermatologiju te adaptacije i opremanje dnevne bolnice Službe za kirurgiju;
- na otocima Istu i Molatu, gradu Pagu i općinama Pašman, Sali, Vir planira se poboljšanje pristupa primarnoj zdravstvenoj zaštiti s naglaskom na udaljena i deprivirana područja kroz

[4] Podatci Narodnog muzeja Zadar, URL: http://nmz.hr/muzej/podaci, svibanj 2018.

ulaganja u potrebe pružatelja usluga zdravstvene zaštite na primarnoj razini na otocima Zadarske županije;

- u Ninu se planira izgradnja zgrade ispostave Zavoda za hitnu medicinu.

Tablica 11. Mreža ustanova iz djelokruga zdravstvene skrbi

Redni broj	Naziv ustanove	Područje provedbe djelatnosti / JLS	Osnivač
1.	Opća bolnica Zadar	Zadar	Zadarska županija
2.	Dom zdravlja Zadarske županije	34 JLS	Zadarska županija
3.	Ljekarna Zadar	Zadar	Zadarska županija
4.	Psihijatrijska bolnica Ugljan	Preko	Zadarska županija
5.	Specijalna bolnica za ortopediju Biograd	Biograd n/m	Zadarska županija
6.	Zavod za hitnu medicinu Zadarske županije	Zadar, Biograd, Benkovac, Kali, Nin, Pag, Posedarje, Starigrad	Zadarska županija
7.	Zavod za javno zdravstvo Zadarske županije	Zadar	Zadarska županija

Izvor: Zadarska županija, Upravni odjel za zdravstvo i socijalnu skrb

Tablica 12. Mreža ustanova iz djelokruga zdravstvene skrbi

Redni broj	Naziv ustanove	Područje provedbe djelatnosti / JLS	Osnivač
1.	Dom za starije i nemoćne Zadar	Zadar	Zadarska županija
2.	Dom za odrasle osobe Zemunik	Zemunik Donji	Ministarstvo za demografiju, mlade i socijalnu politiku
3	Dom za odrasle osobe sv. Frane	Zadar	Ministarstvo za demografiju, mlade i socijalnu politiku
4.	Centar za rehabilitaciju Sv. Filip i Jakov	Sv. Filip i Jakov	Ministarstvo za demografiju, mlade i socijalnu politiku
5.	Dom za odgoj djece i mladeži Zadar	Zadar	Ministarstvo za demografiju, mlade i socijalnu politiku
6.	Centar za socijalnu skrb Zadar	Zadar, Pag, Gračac, Obrovac	Ministarstvo za demografiju, mlade i socijalnu politiku
7.	Centar za socijalnu skrb Biograd	Biograd	Ministarstvo za demografiju, mlade i socijalnu politiku
8.	Centar za socijalnu skrb Benkovac	Benkovac	Ministarstvo za demografiju, mlade i socijalnu politiku

Izvor: Zadarska županija, Upravni odjel za zdravstvo i socijalnu skrb

2.2.3. Prostori za razvoj naselja

U dokumentima prostornog uređenja prostori za razvoj naselja utvrđuju se građevinskim područjima naselja. Uvjeti određivanja i kriteriji dimenzioniranja građevinskih područja naselja propisani su Prostornim planom Zadarske županije u skladu sa smjernicama iz Strategije i Programa prostornog uređenja Republike Hrvatske. Temeljem toga, prostornim planovima uređenja gradova i općina utvrđuju se i detaljno prikazuju granice građevinskih područja naselja.
Građevinska područja naselja podijeljena su na izgrađeni i neizgrađeni dio. Izgrađeni dio građevinskog područja je područje određeno prostornim planom koje je izgrađeno. Neizgrađeni dio građevinskog područja je područje određeno prostornim planom planirano za daljnji razvoj.

Neuređeni dio građevinskog područja je neizgrađeni dio građevinskog područja određen prostornim planom na kojemu nije izgrađena planirana osnovna infrastruktura.

IZGRAĐENOST GRAĐEVINSKIH PODRUČJA NASELJA

Pravilnikom o sadržaju, mjerilima kartografskih prikaza, obveznim prostornim pokazateljima i standardu elaborata prostornih planova („Narodne novine“, broj 106/98, 39/04, 45/04 - ispravak, 163/04 i 9/11) utvrđen je obvezni iskaz prostornih pokazatelja prema kojem je za građevinska područja naselja potrebno iskazati uz ukupnu površinu i površinu izgrađenog dijela.
Dijelom zbog zakonskih odredbi, a dijelom zbog primjene različitih metodologija stručnih izrađivača prostornih planova, razlikuje se prikaz izgrađenog dijela građevinskog područja od prostornog plana do plana odnosno od naselja do naselja.
Stoga, prikaz stanja izgrađenosti u prostornim planovima uređenja treba smatrati aproksimativnim te bez detaljne analize ažurnih digitalnih ortofoto planova nije moguće utvrditi pravu sliku zaposjednutosti zemljišta, što je vidljivo usporedbom podataka u posljednjih 16 godina.
Ovdje se nameće zaključak da izgrađenost građevinskih područja naselja u prostornim planovima ne prikazuje stvarnu izgrađenost zemljišta, jer se u izgrađeno zemljište pribraja zemljište koje je u većoj ili manjoj mjeri neizgrađeno, ali uređeno.

UREĐENOST GRAĐEVINSKIH PODRUČJA NASELJA

Početkom 2014. godine, na snagu je stupio Zakon o prostornom uređenju („Narodne novine“, broj 153/13). Njime se utvrđuje obveza gradova i općina da u prostornim planovima uređenja detaljnije razluče neizgrađene i neuređene dijelove građevinskih područja od neizgrađenih uređenih dijelova istih. Neuređenim dijelom građevinskog područja se smatra neizgrađeni dio građevinskog područja određen prostornim planom na kojemu nije izgrađena planirana osnovna infrastruktura (prometna površina preko koje se osigurava pristup do građevne čestice, odnosno zgrade, javno parkiralište, građevine za odvodnju otpadnih voda i niskonaponska elektroenergetska mreža). Ukoliko isto nije provedeno, sukladno Zakonu, svi utvrđeni neizgrađeni dijelovi građevinskih područja smatrat će se neuređenim dijelovima građevinskih područja. Ukoliko za te prostore nije donesen Urbanistički plan uređenja, na njima se neće moći izdavati akti za građenje novih građevina, čime će biti onemogućen daljnji razvoj naselja.
U svrhu detektiranja provedbe gore navedene obveze, Zavod je izvršio analizu prostornih planova uređenja gradova i općina. Analizom utvrđeno je, da je samo 35% jedinica lokalne samouprave (12 od 34) izvršilo obvezu određivanja uređenosti odnosno neuređenosti neizgrađenog dijela građevinskih područja naselja, a 65% (22 od 34) nije (stanje do 31.12.2016.).

Tablica 13. PPUO/G koji imaju određena neuređena neizgrađena područja (stanje do 31.12.2016.)

JLS	**uređeno/neuređeno**
BENKOVAC	-
BIOGRAD nm	+
NIN	-
OBROVAC	-
PAG	-
ZADAR	+
Bibinje	+
Galovac	-
Gračac	-

Jasenice	+
Kali	-
Kolan	+
Kukljica	-
Lišane Ostrovičke	-
Novigrad	-
Pakoštane	-
Pašman	+
Polača	-
Poličnik	-
Posedarja	-
Povljana	+
Preko	-
Privlaka	-
Ražanac	-
Sali	-
Stankovci	-
Starigrad	+
Sukošan	+
Sv. Filip i Jakov	+
Škabrnja	-
Tkon	+
Vir	-
Vrsi	+
Zemunik Donji	-

Izvor: PPUO/G arhive Zavoda za prostorno uređenje Zadarske županije
Obrada: Zavod za prostorno uređenje Zadarske županije

U okviru savjetodavno-stručno suradnje pri izradi izmjena i dopuna prostornih planova uređenja, Zavod je jedinicama lokalne samouprave skrenuo pozornost na tu zakonsku obvezu te u skladu s tim preporučio usklađenje planova.
Preostale jedinice lokalne samouprave provest će ovo usklađenje kroz sljedeće izmjene i dopune prostornog plana uređenja.

VELIČINA I STRUKTURA GRAĐEVINSKIH PODRUČJA NASELJA

Tablica 14. Iskaz površina GP naselja

IME JLS	POVRŠINA GP NASELJA (ha)	POSTOTAK GP NASELJA U UDJELU ŽUPANIJE	POVRŠINA IZGRAĐENOG DIJELA GP NASELJA (ha)	POVRŠINA NEIZGRAĐENOG DIJELA GP NASELJA (ha)
BENKOVAC	3706,08	1,02%	261,8	3444,28
BIBINJE	294,31	0,08%	97,74	196,57
BIOGRAD NA MORU	388,26	0,11%	108,88	279,38
GALOVAC	131,66	0,04%	22,01	109,65
GRAČAC	1755,94	0,48%	1406,44	349,50
JASENICE	399,11	0,11%	123,78	275,33

KALI	131,17	0,04%	39,52	91,65
KOLAN	183,74	0,05%	72,3	111,44
KUKLJICA	114,91	0,03%	37,02	77,89
LIŠANE OSTROVIČKE	192,31	0,05%	64,72	127,59
NIN	546,52	0,15%	167,9	378,62
NOVIGRAD	422,32	0,12%	147,52	274,80
OBROVAC	1154,04	0,32%	422,83	731,21
PAG	464,20	0,13%	189,5	274,70
PAKOŠTANE	444,01	0,12%	102,83	341,18
PAŠMAN	502,24	0,14%	135,15	367,09
POLAČA	669,32	0,18%	199,26	470,06
POLIČNIK	1297,36	0,36%	639,19	658,17
POSEDARJE	776,57	0,21%	317,63	458,94
POVLJANA	137,15	0,04%	36,97	100,18
PREKO	538,13	0,15%	266,94	271,19
PRIVLAKA	395,53	0,11%	132,67	262,86
RAŽANAC	645,89	0,18%	182,62	463,27
SALI	347,38	0,10%	132,43	214,95
STANKOVCI	709,57	0,19%	295,56	414,01
STARIGRAD	479,27	0,13%	248,83	230,44
SUKOŠAN	809,47	0,22%	280,91	528,56
SVETI FILIP I JAKOV	567,65	0,16%	167,5	400,15
ŠKABRNJA	296,48	0,08%	95,36	201,12
TKON	85,31	0,02%	18,67	66,64
VIR	681,54	0,19%	211,39	470,15
VRSI	376,70	0,10%	144,96	231,74
ZADAR	3763,86	1,03%	1340,47	2423,39
ZEMUNIK DONJI	565,00	0,15%	179,01	385,99
UKUPNO GP naselja	**23973**	**6,57%**	**8290,31**	**15682,69**

Izrada: Zavod za prostorno uređenje Zadarske županije, 2017.
Izvor: podaci za izradu DDPR (stanje do 31.12.2016.)

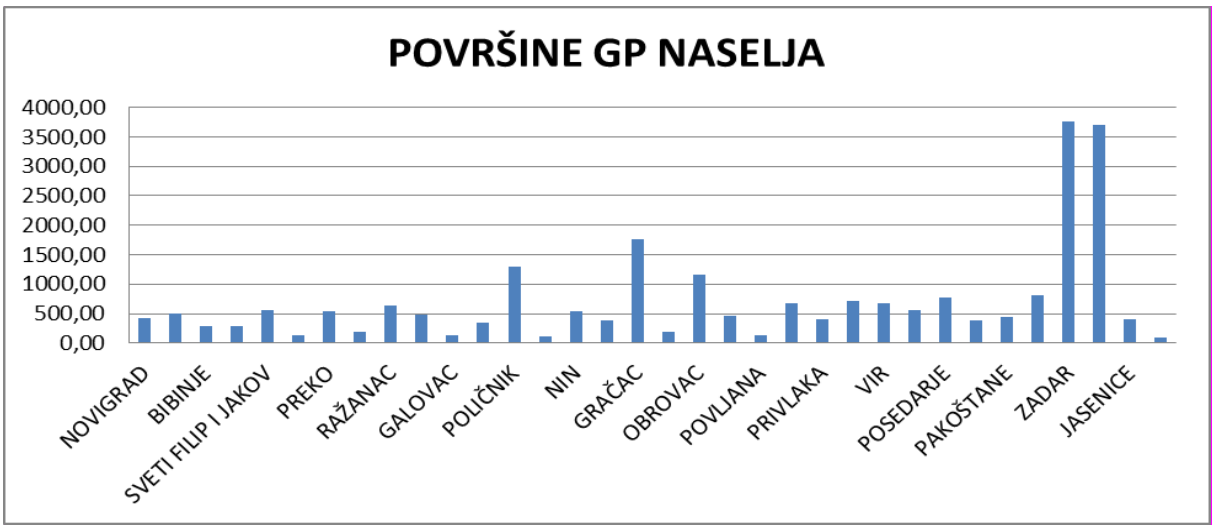

Slika 19. Iskaz površina GP naselja

Izrada: Zavod za prostorno uređenje Zadarske županije, 2017.
Izvor: podatci za izradu DDPR (stanje do 31.12.2016.)
Površinu građevinskih područja naselja prvenstveno čini stambena namjena, ali i sve druge prateće namjene kao što su javna i društvena, rekreacijska, infrastrukturna, gospodarska i dr., a koje služe za funkcioniranje naselja. U gradskim naseljima ti su prateći sadržaji izraženiji i brojniji, dok su u seoskim naseljima rjeđi ili ih uopće nema. Za središnja naselja za koja nije propisana obveza izrade prostornog plana užeg područja prostornim planovima uređenja često je iskazana potreba rezervacije takvih površina, pa je utvrđena detaljnija namjena građevinskog područja. To je provedeno u 10 od 34 prostornih planova uređenja, od čega 4 gradska.

Tablica 15. Iskaz strukture površina GP naselja u prostornim planovima uređenja općina i gradova

JLS	prikaz detaljne namjene unutar GP naselja (nije predviđeno pravilnikom)										
	S	M	D	I	K	T	R	Z	G	N	IS
BENKOVAC	+	-	-	-	-	-	-	-	-	-	-
BIOGRAD nm	-	+	+	+	+	+	+	+	+	-	+
NIN	-	-	-	-	-	-	-	-	-	-	-
OBROVAC	-	-	-	-	-	-	-	-	-	-	-
PAG	-	-	-	-	-	-	-	-	+	-	-
ZADAR	+	+	+	+	+	+	+	+	+	-	-
Bibinje	-	-	-	-	-	-	-	+	-	-	-
Galovac	-	-	-	-	-	-	-	-	-	-	-
Gračac	-	-	-	-	-	-	-	-	-	-	-
Jasenice	-	-	+	-	-	-	+	+	-	-	-
Kali	-	-	+	-	+	+	+	-	+	-	-
Kolan	-	-	-	-	-	-	-	-	-	-	-
Kukljica	-	-	-	-	-	-	-	-	-	-	-
Lišane Ostrovičke	-	-	+	-	-	-	-	-	-	-	-
Novigrad	-	-	-	-	-	+	-	-	-	-	-
Pakoštane	-	-	-	-	-	+	+	+	+	-	-
Pašman	-	-	-	-	-	+	+	-	-	-	-
Polača	-	+	+	-	-	-	+	-	-	-	-
Poličnik	-	-	-	-	-	-	-	-	-	-	-
Posedarja	-	-	-	-	-	-	-	-	-	-	-

Povljana	-	-	+	-	+	+	+	+	-	-	-
Preko	-	-	-	-	-	+	+	-	-	-	-
Privlaka	-	-	+	-	-	-	+	-	-	-	-
Ražanac	-	-	+	-		+	+	-	+	-	-
Sali	-	-	-	-	-	-	+	-	+	-	-
Stankovci	-	-	-	-	-	-	-	-	-	-	-
Starigrad	-	-	-	-	+	+	-	+	-	-	-
Sukošan	-	+	+	+	-	+	+	+	-	-	-
Sv. Filip i Jakov	-	-	+	-	+	+	+	-	-	-	+
Škabrnja	-	-	+	-	-	-	-	+	-	-	-
Tkon	-	+	+	-	-	-	+	-	+	-	-
Vir	-	-	-	-	-	-	-	-	-	-	-
Vrsi	-	-	+	-	+	-	+	-	-	-	-
Zemunik Donji	-	+	-	-	-	-	+	-	-	-	-

Izrada: Zavod za prostorno uređenje Zadarske županije, 2017.
Izvor: podaci iz PPUO/G (stanje do 31.12.2016.)

2.3. GOSPODARSKE DJELATNOSTI

2.3.1. Gospodarski pokazatelji

Gospodarstvo Zadarske županije temelji se na trgovini, turizmu, prerađivačkoj industriji poljoprivredi i ribarstvu, te prijevozu i skladištenju. Prirodni resursi na kojima su se razvijale te gospodarske djelatnosti i na kojima će se temeljiti budući razvitak su: more (izvor hrane, turistički resurs), poljoprivredno zemljište koje zauzima veliki dio Zadarske županije i atraktivni pejzaž koji je pogodan za razvoj svih oblika turizma. Osim toga bitni resursi za razvoj gospodarstva su postojeća prometna i druga infrastruktura, visokokvalificirano stanovništvo te postojeći proizvodni, prometni, uslužni i drugi resursi s osvojenim tehnologijama, tržištima i znanjima.

Indeks razvijenosti

Indeks razvijenosti vrlo je bitan gospodarski pokazatelj koji omogućava mjerenje stupnja razvijenosti jedinica lokalne i područne (regionalne) samouprave u Republici Hrvatskoj. To je kompozitni pokazatelj koji se računa kao prosjek odstupanja standariziranih vrijednosti pet pokazatelja od prosjeka Republike Hrvatske: prosječan dohodak per capita, prosječni izvorni prihodi JLS-a, prosječna stopa nezaposlenosti, kretanje stanovništva, udio obrazovnog stanovništva u ukupnom stanovništvu dobi 16-64 godina. Do sada su se provela tri izračuna indeksa razvijenosti čiji su rezultati objavljeni u Odluci o razvrstavanju jedinica lokalne i regionalne samouprave prema stupnju razvijenosti. Posljedni indeks razvijenosti proveden je 2018. godine prema novom modelu jedinica lokalne i područne (regionalne) samouprave. Uveli su se novi pokazetelji u izračunu indeksa; indeks starenja i stupanj obrazovanja (VSS, 20-65).

Tablica 16. Vrijednosti indeksa razvijenosti i pokazatelja za izračun indeksa razvijenosti prema novom modelu izračuna za Zadarsku županiju (razdoblje 2014.-2016.)

Razvojna skupina	**Indeks razvijenosti**	**Prosječni dohodak po stanovništvu**	**Prosječni izvorni prihodi po stanovniku**	**Prosječna stopa nezaposlenosti**	**Opće kretanje stanovništva (2016./2006.)**	**Indeks starenja (2011.)**	**Stupanj obrazovanja (VSS, 20-65) (2011.)**
3	104,654	26630,15	3908,88	0,12	102,3	117,4	0,2085

Izvor: Ministarstvo regionalnog razvoja i fondova Europske unije

Također se jedinice lokalne i područne (regionalne) samouprave svrstavaju u skupine razvijenosti pomoću distribucije ranga, pri čemu se uvijek polazi od prosječnog praga razvijenosti (indeks 100). Skupine se dijele na jednake djelove (polovine, odnosno četvrtine) koji predstavljaju različite stupnjeve iznadprosječne i ispodprosječne razvijenosti (potpomognuta područja). Za jedinice područne (regionalne) samouprave zadržao se broj skupina (4) dok se za područja lokalne samouprave povećao na 8.
Zadarska županija s indeksom razvijenosti 104,654 spada u treću skupinu razvijenosti što znači da je iznadprosječno razvijena županija. Ukupno gledajući jedinice područne (regionalne) samouprave u Republici Hrvatskoj Zadarska županija nalazi se na šestom mjestu. Također je vrlo bitno istaknuti da je Zadarska županija uz Grad Zagreb imala najbolje ocijenjeni pokazatelj: opće kretanje stanovništva (VSS, 20-65). Na razini jedinica lokalne samouprave najveći stupanj razvijenosti imaju one općine i gradovi koji su smješteni uz obalu: Kolan (111,579), Biograd na moru (110,306), Vir (109,892), dok se Grad Zadar (109,370) nalazi tek na četvrtom mjestu. Najmanji indeks razvijenosti imaju jedinice lokalne samouprave koje su smještene u kontinentalnom dijelu županije: Gračac (89,934), Lišane Ostrovičke (93,654), Stankovci (98,233). Većina jedinica lokalne samouprave Zadarske županije, njih 27, ima indeks veći od prosjeka za Republiku Hrvatsku dok njih 7 spada u ispodprosječna (potpomognuta) područja.

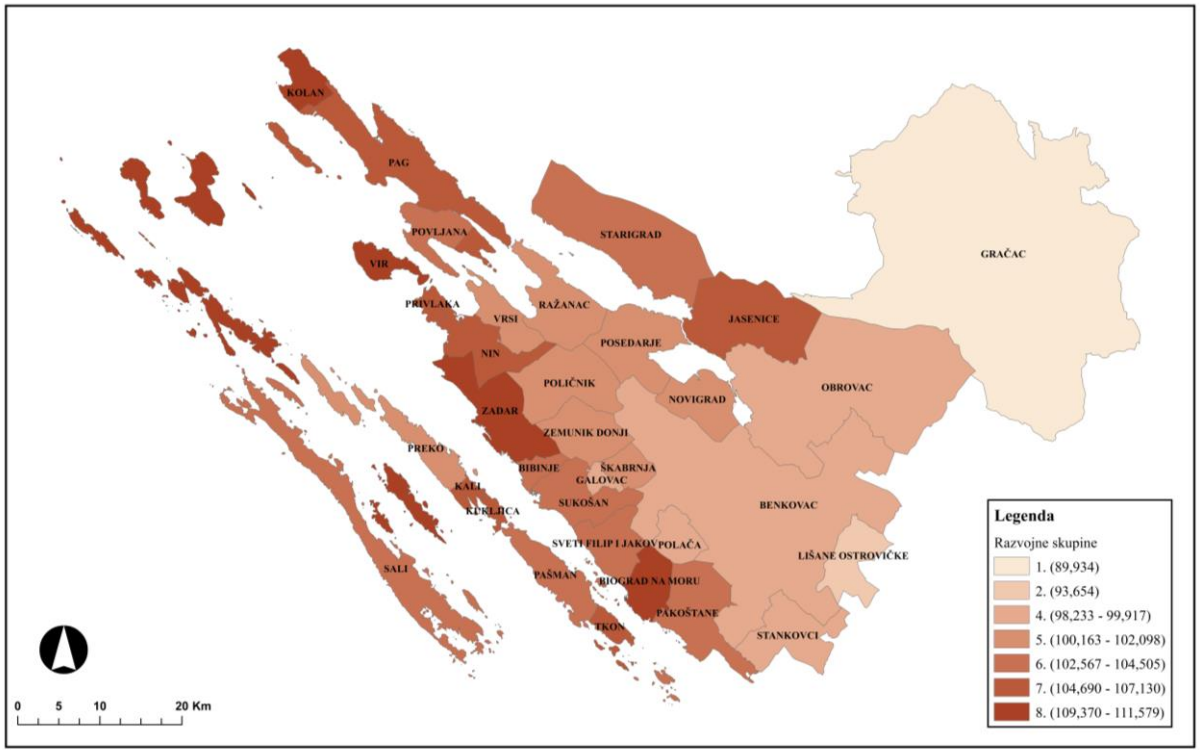

Slika 20. Razvojne skupine jedinica lokalne samouprave Zadarske županije
Izvor: Ministarstvo regionalnog razvoja i fondova Europske unije

Ostali gospodarski pokazatelji

Jedan od najvažnijih gospodarskih pokazatelja je bruto društveni proizvod (BDP) koji se koristi za usporedbu različitih prostornih jedinica. Podaci za BDP po županijama dostupni su na stranicama Državnog zavoda za statistiku do 2015. godine. Upravo prema tim podacima uočava se da je prije gospodarske krize koja je nastupila 2009. godine Zadarska županija bilježila prosječni godišnji rast od 10,3%. To je bio najveći rast među županijama Jadranske Hrvatske dok je u razdoblju gospodarske krize od 2009.-2013. godine BDP Zadarske županije smanjen je za 2,81%.

Tablica 17. Opći gospodarski pokazatelji 2005.-2016.

Razdoblje	BDP (u tisućama kn)	BDP po stanovniku	Ukupni prihodi (u milijunima kn)	Ukupni rashodi (u milijunima kn)
2005.	8685122	53527	9563	9149
2006.	9113360	55440	10823	10383
2007.	10650740	64036	12082	11509
2008.	11785750	70233	12601	12417
2009.	10915021	64632	11096	11179
2010.	10.473365	61727	10543	11032
2011.	10493075	61574	10705	11101
2012.	10496662	61356	10236	10838
2013.	10635900	62013	11027	11046
2014.	10800664	63048	11355	11420
2015.	11157786	65475	12548	12206
2016.	-	-	12695	12095

Izvor: HGK- Gospodarska kretanja zadarske županije br. 33.

Prema podacima Županijske komore Zadar, koji se temelje na podacima Financijske agencije (FINA) uočava se da je i pad prihoda rezultat gospodarske krize koja započinje 2009. godine. Prihodi su se u odnosu na 2008. godinu smanjili za 11,9% te se od tada bilježi negativan trend. Najveći gubitak iskazan je 2012. godine, čak 602,0 milijuna kuna. Taj negativan trend zaustavlja se 2013. godine kada je prvi puta nakon gospodarske krize zabilježen rast prihoda. U 2016. godini ukupni prihodi svih poduzetnika iznosili su 12694,7 milijuna kuna dok su ukupni rashodi rasli manjim intenzitetom te su iznosili 12094,7 milijuna kuna. Time nadmašuju rezultate iz 2015. godine te drugu godinu za redom Zadarska županija ostvaruje agregiranu dobit prije oporezivanja u iznosu od 600,0 milijuna kuna. Od toga se 331,4 milijuna kuna ili 55,2% odnosi na grad Zadar.
U strukturi ostvarenih ukupnih prihoda 2016. po područjima djelatnosti godine najveći udio ima djelatnost trgovine na veliko i malo (23,4%). Zatim slijedi prerađivačka industrija koja čini 20% ukupnih prihoda. Najveći rast ukupnih prihoda u apsolutnim iznosima zabilježen je u području građevinarstva (165,8 mil. kn), trgovine (165,7 mil kuna) i turizma (132,7 mil. kuna), dok je veliko smanjenje prihoda zabilježeno u području prijevoza i skladištenja te prerađivačke industrije.

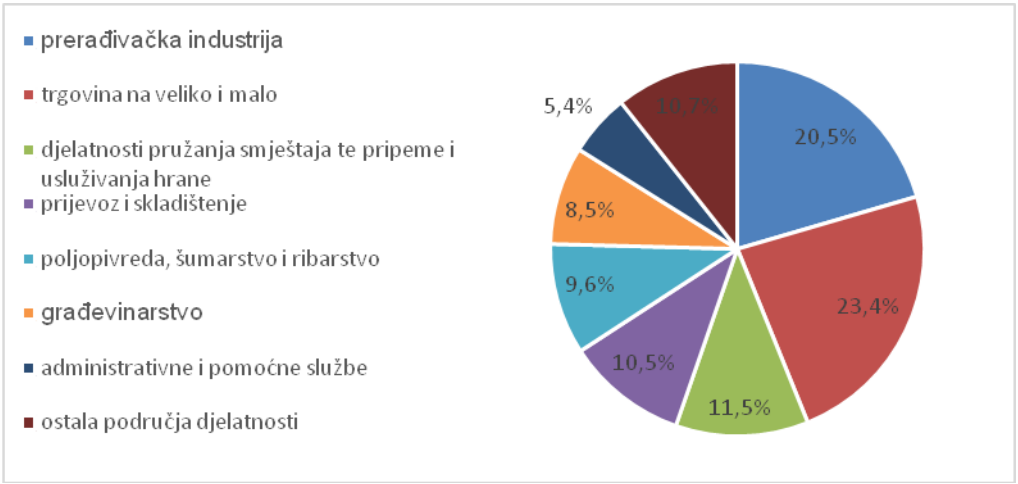

Slika 21. Struktura ukupnih prihoda gospodarstva Zadarske županije u 2016. po područjima djelatnosti
Izvor: HGK- Gospodarska kretanja Zadarske županije br 33.

Zaposlenost je također jedan od bitnih pokazatelja razvijenosti gospodarstva. Hrvatski zavod za mirovinsko osiguranje prikazuje stanje zaposlenih na kraju svakog tromjesečja stoga je stupanj točnosti usporedbe podataka (krajem istog tromjesečja) jako visok, dok Hrvatski zavod za

zapošljavanje registrira nezaposlene osobe koje su prijavljene na mjesečnoj bazi. Kroz promatrano razdoblje broj zaposlenih (osiguranici HZMO) se u kriznom razdoblju smanjuje, a taj niz se prekida 2015. godine kada se bilježi povećanje. Tada broj osiguranika iznosi 46702, dok se boj nezaposlenih smanjio na 9514. Povećanjem prihoda dolazi i do povećanja broja zaposlenih te se na kraju prosinca 2016. godine bilježi se rast od 3% zaposlenih u odnosu na prethodnu godinu, dok je registriranih nezaposlenih osoba bilo 14,4% manje.

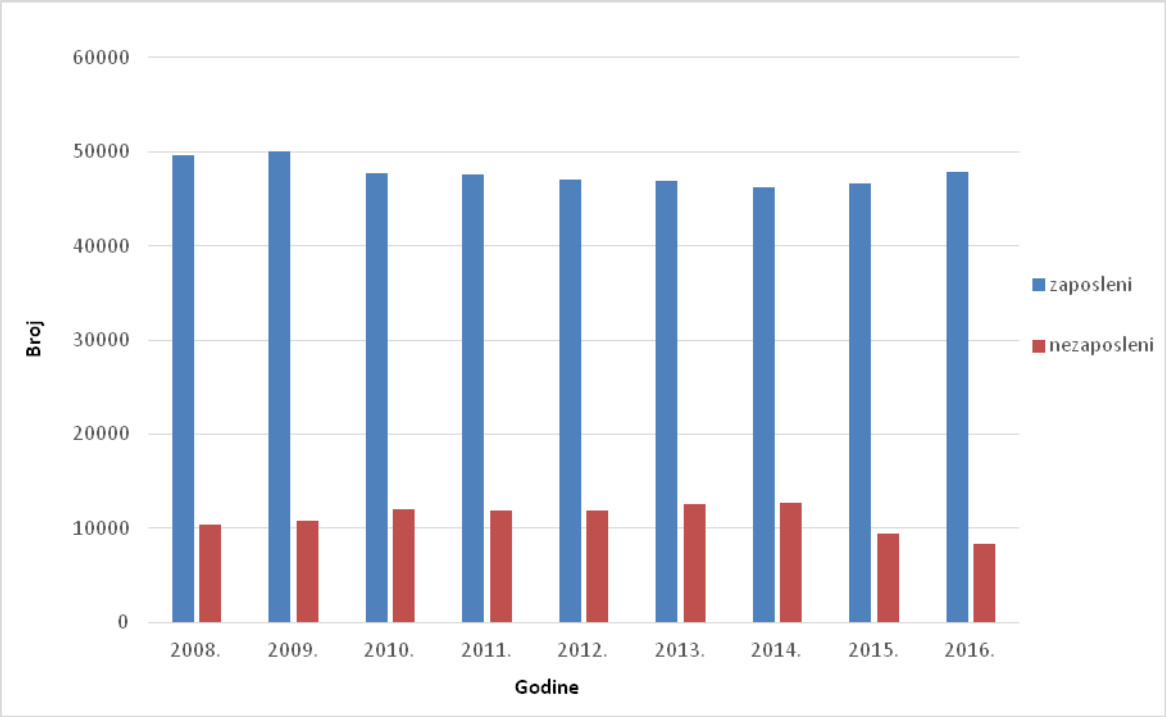

Slika 22. Broj zaposlenih i nezaposlenih u Zadarskoj županiji 2008.-2016. (stanje 31.03.)
Izvor: HZMO i HZZO

2.3.2. Prerađivačka industrija, trgovina i graditeljstvo

GOSPODARSKE / PODUZETNIČKE ZONE

Prostorni smještaj gospodarskih (proizvodnih i poslovnih) subjekata omogućen je prostornim planovima na način da je smještaj manje zahtjevnih subjekata odnosno gospodarskih djelatnosti predviđen unutar naselja, a izvan naselja u zonama isključive gospodarske namjene većih subjekata i proizvodnih kompleksa te zahtjevnijih gospodarskih djelatnosti.

Digitalnom analizom prostornih planova uređenja gradova i općina 2016. godine Zavod je utvrdio da građevinska područja izdvojene gospodarske namjene izvan naselja

-proizvodne namjene čine površinu od 6748,75 ha odnosno oko 1,85% površine Županije

-poslovne čine površinu od 514,53 ha odnosno oko 0,14% površine Županije.

Najveće površine tih zona zabilježene su u gradovima/općinama Benkovac (3889,73 ha), Zadar (455,41ha), Poličnik (381,80), Zemunik Donji (283,96ha), Jasenice (236,99ha), Bibinje (219,87ha), Biograd na Moru (218,97ha), Sukošan (209,17), Polača (195,33), Stankovci (138,51ha), Vrsi (138,51ha), Gračac (127,24ha), te Posedarje (107,21ha). Mnogi PPUO/G do datuma obrade nisu bili usklađeni s PPŽ te podatci neće biti jednaki nakon usklađenja s obvezama iz PPŽ. Također neki gradovi/općine imaju veliku površinu i broj gospodarskih zona zbog toga što one uključuju OIE koji se smještaju u gospodarske zone, a što je slučaj s Gradom Benkovcem.

POVRŠINE GOSPODARSKE NAMJENE

Tablica 18. Iskaz površina gospodarske namjene (industrijske i poslovne)

BENKOVAC	3889,73

BIBINJE	219,87
BIOGRAD NA MORU	218,97
GALOVAC	25,99
GRAČAC	127,24
JASENICE	236,99
KALI	34,03
KOLAN	19,59
KUKLJICA	10,45
LIŠANE OSTROVIČKE	4,26
NIN	95,21
NOVIGRAD	30,66
OBROVAC	79,77
ŠKABRNJA	26,22
PAG	56,86
PAKOŠTANE	73,46
PAŠMAN	16,46
POLAČA	195,33
POLIČNIK	381,80
POSADARJE	107,21
POVLJANA	8,53
PREKO	32,67
PRIVLAKA	12,93
RAŽANAC	34,45
SALI	29,88
STANKOVCI	138,51
STARIGRAD	11,74
SUKOŠAN	209,17
SV.FILIP I JAKOV	63,65
TKON	4,24
VIR	30,36
VRSI	138,23
ZADAR	455,41
ZEMUNIK DONJI	283,96

Izrada: Zavod za prostorno uređenje Zadarske županije, 2017.
Izvor: podaci za izradu DDPR (stanje do 31.12.2016.)

Zakonom o unaprjeđenju poduzetničke infrastrukture („Narodne novine“, br. 93/13, 114/13 i 41/14) određene su poduzetničke zone kao infrastrukturno opremljena područja gospodarske namjene utvrđena prostornim planovima, a prema veličini su podijeljena na mikro zone (do 10 ha), male zone (10-50 ha), srednje zone (50-100 ha) i velike zone površine veće od 100 ha.
Analizom poduzetničkih zona utvrđeno je ukupno 117 zona s površinom do 10ha, 71 zona s površinom od 10-50ha, 15 zona s površinom od 50-100ha i 8 zona s površinom 100ha (od kojih 5 otpada na OIE u Gradu Benkovcu, 1 je u Gradu Zadru – zona Crno, 1 je u Općini Bibinje – Gromica, 1 u Općini Poličnik).

Tablica 19. Industrijske zone županijskog značaja veće od 25 ha

NAZIV JLS	**Naselje**	**Lokacija**
GRAD ZADAR	Crno	Crno - "Grobnica"
GRAD ZADAR	Bokanjac	Bokanjac - Divljak - "Vlake"
GRAD BENKOVAC	Donje Biljane	Kosa
GRAD BENKOVAC	Smilčić	Debeljak
GRAD BENKOVAC	Raštević	Podine - sjev. od autoceste
GRAD BENKOVAC	Benkovačko Selo	Kukalj IE
GRAD BENKOVAC	Šopot	Šopot
GRAD BENKOVAC	Zagrad	/
GRAD BENKOVAC	Miranje-Podlug	/
GRAD BIOGRAD N/M	Biograd n/m	Kosa - Vilišnica - sjeverno od državne ceste D8
GRAD NIN	Ninski Stanovi	Farma krava
GRAD OBROVAC	Kruševo	Brčić
GRAD OBROVAC	Kruševo	Karlovac
GRAD OBROVAC	Kruševo	Grad Obrovac
OPĆINA BIBINJE	Bibinje	Gromica
OPĆINA BIBINJE	Bibinje	Lonići
OPĆINA BIBINJE	Bibinje	Lonići 2
OPĆINA BIBINJE	Bibinje	Sridnjak
OPĆINA GRAČAC	Gračac - Deringaj	Tintori
OPĆINA JASENICE	Zaton Obrovački	BRAVAR - područje bivše tvornice glinice
OPĆINA JASENICE	Zaton Obrovački	BRAVAR - područje bivše tvornice glinice
OPĆINA LIŠANE OSTROVIČKE	Lišane Oštovičke	Čelinke
OPĆINA POLAČA	Gornja Jagodnja	Velika Debeljača
OPĆINA POLAČA	Polača	Dubrava
OPĆINA POLIČNIK	Poličnik	Grabi
OPĆINA POLIČNIK	Murvica	Murvica Zapad
OPĆINA POLIČNIK	Poličnik	Poličnik Istok
OPĆINA POLIČNIK	Dračevac Ninski - Visočane	Dračevac Ninski - Visočane
OPĆINA POLIČNIK I OPĆINA ZEMUNIK DONJI	Murvica, Smoković	Murvica Jug, Smoković Gaj
OPĆINA POSEDARJE	Posedarje - Slivnica	sjeverozapadno od priključka na Jadransku autocestu
OPĆINA POSEDARJE	Isalm Latinski	čvor Zadar 1
OPĆINA STANKOVCI	Stankovci	Šljebrkuša
OPĆINA STANKOVCI	Velim	Popovke - Crljenik
OPĆINA STANKOVCI	Velim	Sv. Ante
OPĆINA STANKOVCI	Stankovci	Šljebrkuša - Aerodrom Stankovci
OPĆINA SUKOŠAN	Debeljak	Donja Grobnica
OPĆINA SUKOŠAN	Debeljak	/
OPĆINA VIR	Vir	Torovi - "Gračić - Križice"
OPĆINA VRSI	Poljica	Duševića Mlin
OPĆINA ZEMUNIK DONJI	Zemunik Donji	Torine

Izvor: Prostorni plan Zadarske županije; .dbf tablica PPŽ-a; Obrada: Zavod za prostorno uređenje Zadarske županije

2.3.3. Poduzetništvo i obrtništvo

U 2016. godini 3918 poduzetnika predalo je godišnje financijsko izvješće. Od toga 2286 poduzetnika ima sjedište u Gradu Zadru koji čini 58,3% svih poduzetnika. U strukturi poduzeća kroz cijelo promatrano razdoblje dominiraju mala poduzeća sa 98,83% od ukupnog broja poduzeća te se njihov broj kroz promatrano razdoblje konstantno povećavao (ostvaren je najveći rast). Srednje velika poduzeća čine 1% a velika 0,18% od ukupnog broja poduzeća. Osim što su najbrojnija mala poduzeća zapošljavaju više od 85 % ukupnog broja zaposlenih.

Tablica 20. Broj poduzetnika po veličini 2011.-2016.

Veličina poduzetnika	**2011.**	**2012.**	**2013.**	**2014.**	**2015.**	**2016.**
Veliki	6	6	6	8	7	7
Srednji	39	36	39	38	35	39
Mali	3071	3044	3195	3466	3555	3872

Izvor: HGK- Gospodarska kretanja Zadarske županije br. 33.

No, jedan od problema s kojima se susreće malo poduzetništvo jesu mala ulaganja dugotrajnu imovinu čija je posljedica nedovoljna konkurentnost proizvoda, a samim time i slaba izvozna orijentiranost. Velikih poduzetnika u Zadarskoj županiji ima 7, no oni imaju 38,2% udjela u ukupnom iznosu vlastitih sredstava, profitabilniji su što znači da u strukturi prihoda imaju veći udjel nego u strukturi rashoda i orijentirani su ka izvozu.
Prema podacima Hrvatskog zavoda za mirovinsko osiguranje najviše osiguranika kroz cijelo promatrano razdoblje radilo je kod pravnih osoba. U 2016. godini ta brojka iznosi 38869. Kod obrtnika broj osiguranika kontinuirano se smanjuje, te u 2016. godini iznosi 2774.

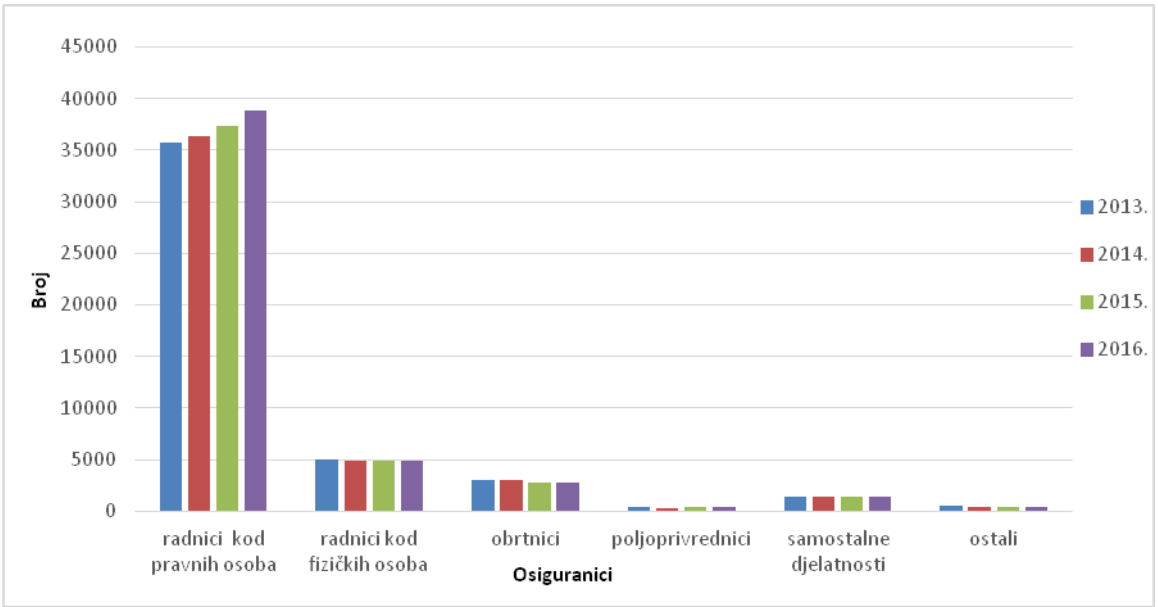

Slika 23. Osiguranici Zadarske županije prema osnovama osiguranja 2013.-2016.
Izvor: Hrvatski zavod za mirovinsko osiguranje

Obrtnici se tradicionalno bave uslužnim zanatstvom, ugostiteljstvom i turizmom, trgovinom, proizvodnim zanatstvom, ribarstvo marikultura i poljopriveda. U promatranom razdoblju svi obrti bilježe pad ili oscilacije jedino uslužno zanatstvo bilježi konstantan rast. U 2016. godini uslužnim zanatstvom bavi se 1378 obrtnika. Veliki problem s kojima se susreću obrtnici je sezonalnost poslovanja zbog oslanjanja na ugostiteljstvo i popratne uslužne djelatnosti.

Tablica 21. Cehovski ustroj u aktivnim obrtima i oznaci glavne djelatnosti u sjedištu 2013.-2016.

Obrti	2013.	2014.	2015.	2016.
Proizvodno zanatstvo	312	300	287	270
Uslužno zanatstvo	1389	1370	1362	1378
Ugostiteljstvo i turizam	1220	1218	1208	1208
Trgovina	704	687	646	659
Prijevoz osoba i stvari	346	342	352	349
Ribarstvo, marikultura i poljodjelstvo	338	327	313	324
Frizeri, kozmetičari, njega tijela, fitnes	214	211	224	230
Ukupno	4523	4455	4392	4418

Izvor: Hrvatska obrtnička komora

PRERAĐIVAČKA INDUSTRIJA, TRGOVINA I GRADITELJSTVO

Trgovina i prerađivačka industrija najznačajnije su djelatnosti u gospodarstvu Zadarske županije. Prema podacima iz FINE trgovina je broj jedan s ostvarenim ukupnim prihodima 2.975 milijuna kn što je 23,4% ukupnih prihoda gospodarstva ali i po broju zaposlenih gdje čini 19,6% od ukupnog broja zaposlenih. Što se tiče ostvarenih prihoda u prerađivačkoj industriji prednjači Proizvodnja metala sa 1212,7 mil. kuna prihoda (46.6% ukupnih prihoda), dok najveći broj zaposlenih ima prehrambena industrija i to 981 zaposlenika (25,5% od ukupno zaposlenih). Najznačajniji predstavnici Proizvodnje metala su Aluflexpack novi d.o.o. Murvica i LTH Metalni lijev d.o.o. Benkovac, čiji je rast i razvoj omogućila orijentacija na izvoz aluminijskih folija i odlijevaka. Kod prehrambene industrije ističu se proizvođači na bazi sirovina iz mora i zadarskog zaleđa; Marikomerc d.o.o. Poličnik, Tvornica kruha Zadar d.d. Zadar, Arbacommerce d.o.o. Zadar, Sirana Gligora d.o.o. Kolan, Mardešić d.o.o. Sali.

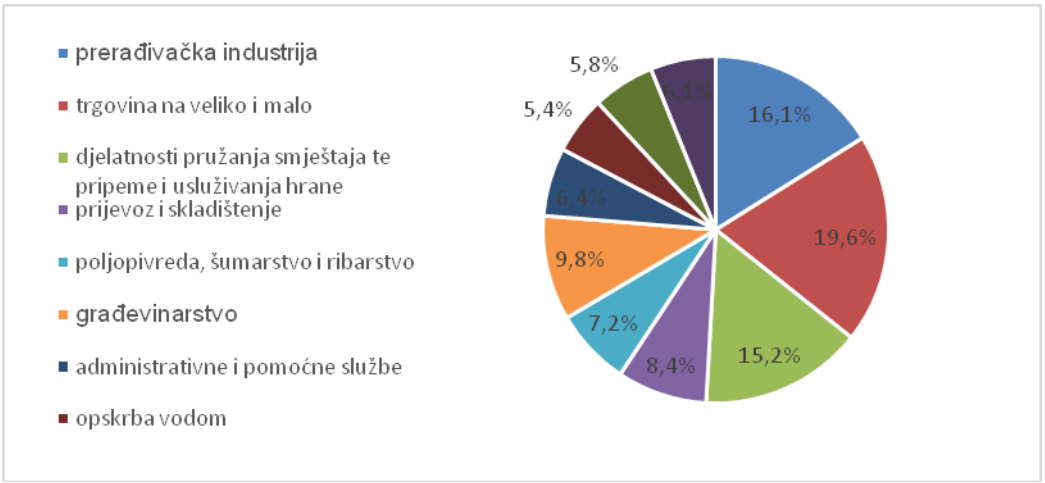

Slika 24. Struktura prosječnog broja zaposlenih u gospodarstvu Zadarske županije u 2016. godini, po područjima djelatnosti
Izvor: Izvor: HGK- Gospodarska kretanja Zadarske županije br. 33.

Unatoč oparavku ukupnog prerađivačkog sektora, negativne rezultate bilježe sektor proizvodnje ostalih nemetalnih proizvoda, proizvodnje pića, proizvodnje strojeva i uređaja, proizvodnja namještaja, proizvodnja papira i proizvoda od papira. Zbog toga treba osigurati poticajno i privlačno okruženje za prerađivačke tvrtke visokih tehnologija (adekvatna infrastruktura, savjetodavna podrška, uključivanje obrazovnih i znanstvenih institucija, te poticati osnivanja novih proizvodnih tvrtki visokih tehnologija

Graditeljstvo

Graditeljstvo je djelatnost kojoj je potreban dugi niz godina da se oporavi od gospodarske krize. Zbog toga su prvi puta zabilježeni pozitivni pomaci tek u 2016. godini. Od tada snažno raste broj izdanih građevinskih dozvola i vrijednost novih narudžbi stoga se nagovješćuju i daljini pomaci u ovoj djelatnosti.

Tablica 22. Građevinske veličine zgrada i stanova za koje su izdane građevinske dozvole (novogradnja i dogradnja) 2013.-2016.

	Površine zgrada (m2)			**Stanovi**	
Razdoblje	**Ukupno**	**Stambene**	**Nestambene**	**Broj**	**Korisna površina(m2)**
2013.	126105	97219	28886	846	72428
2014.	130621	118180	12441	1134	90282
2015.	145380	107935	37445	966	78440
2016.	210137	163342	46795	1480	117862

Izvor: DZS

Prema podacima Upravnog odjela za provedbu dokumenata prostornog uređenja i gradnje Zadarske županije godine 2016. zaprimljeno je 848 zahtjeva za građevinsku dozvolu, a riješeno 686, sve prema Zakonu o gradnji. Također su povećani prihodi i broj zaposlenih, ali su plaće još uvijek niže nego u prosjeku. Godine 2008. sudjelovalo je sa 12,7% u ostvarenju ukupnih prihoda dok 2016. godine taj udjel se smanjuje na 8,5%.

2.3.4. Poljoprivreda i šumarstvo

Zbog idealnih klimatskih i pedoloških uvjeta poljoprivreda ima veliku tradiciju na području Zadarske županije. Posebice se to odnosi na uzgoj maslina, vinove loze, povrtlarskih kultura, ali i na uzgoj ovaca i koza. Mogućnost navodnjavanja, značajne obradive površine, povoljna geografska i tržišna lokacija, te razvijene prometnice omogućuju daljni uspješni razvoj poljoprivrede i njezinih pratećih djelatnosti. Kao značajan sektor povezan sa poljoprivredom smatra se turizam kao potencijalno tržište za prepoznatljive, tradicionalne proizvode.

Prema podacima iz prostornih planova jedinica lokalnih samouprava prikupljenih do 2017. godine ukupno poljoprivredno zemljište iznosi 162091,25ha od čega obradive površine zauzimaju 76984,39ha. Izrazito su nepovoljne veličine posjeda (u prosjeku 3,91ha), usitnjenost parcela (u prosjeku 7 parcela) te rascjepkanost posjeda. Takva agrarna struktura Zadarske županije čini prepreku racionalnijem korištenju proizvodnih potencijala te spriječava razvoj suvremene i specijalizirane poljoprivredne proizvodnje koja treba biti konkurentna s EU.

Prema podacima Agencije za plaćanja u poljoprivredi, ribarstvu i ruralnom razvoju u strukturi poljoprivrednog gospodarstva Zadarske županije dominiraju obiteljska gospodarstva kroz cijelo razdoblje. Trgovačka društva su jedina u strukturi koja bilježe konstantan rast te se zbog toga od 2015. godine nalaze na dugom mjestu. Također je vidljivo da ukupan broj poljoprivrednih gospodarstava neznatno oscilira tijekom godina.

Tablica 23. Struktura poljoprivrednog gospodarstva 2010.-2016.

Poljoprivredno gospodarstvo	**2010.**	**2011.**	**2012.**	**2013.**	**2014.**	**2015.**	**2016.**
Obiteljsko gospodarstvo	7266	7514	7307	7407	7523	7380	7329
Obrt	70	79	84	87	87	58	57
Trgovačko društvo	45	49	50	59	65	69	74
Zadruga	24	27	29	32	35	31	26

Ostali	5	9	9	10	10	10	9
Ukupno	7410	7678	7479	7595	7720	7548	7495

Izvor: Agencija za plaćanja u poljoprivredi, ribarstvu i ruralnom razvoju

Ovčarstvo i kozarstvo dominantne su grane stočarstva u Zadarskoj županiji. Prema jedinstvenom registru ovaca i koza (JROK) koji je temeljna baza podataka o ovcama i kozama u Republici Hrvatskoj u Zadarskoj županiji uzgaja se čak 109043 jedinki. Uzgojem ovaca i koza bavi se najviše uzgajivača svega 2281. Od toga uzgojem uzgojno valjanih ovaca bave se 61 uzgajivača a uzgojem uzgojno valjanih koza 7 uzgajivača. Broj ovaca i koza kao i broj uzgajivača kroz promatrano razdoblje bilježe konstantan rast. Što se tiče pasmine dominiraju izvorne pasmine kombiniranih proizvodnih odlika kao što su paška ovca, lička pramenka, dalmatinska pramenka, hrvatska šarena koza i hrvatska bijela koza.

Tablica 24. Broj uzgojno valjanih uzgajivača i broj uzgojno valjanih ovaca i koza prema Jedinstvenom registru ovaca i koza 2012.-2016.

	Ovce		**Koze**	
	Broj uzgajivača	**Broj ovaca**	**Broj uzgajivača**	**Boj koza**
2012.	60	5564	5	485
2013.	60	6349	4	404
2014.	60	6215	4	428
2015.	62	7755	7	653
2016.	61	7864	7	705

Izvor: Hrvatska poljoprivredna agencija

Šumarstvo

Šumarstvo na području Zadarske županije nema veliko gospodarsko značenje, ali zato ima značajnu ekološku ulogu tako što se gradnja gospodarskih objekata i infrastrukture mora usmjeravati na manje vrijedne zone.

Redoslijed kojim treba ići zauzimanje šumskih zemljišta je sljedeći:

- neobrasla šumska zemljišta i kamenjari,
- djelomično obrasla šumska zemljišta,
- šikare i lošije šume.

Prema podacima iz prostornih planova općina i gradova Zadarske županije prikupljenih do 2017. godine šume zauzimaju ukupno 152481,43ha, od čega šume za gospodasku namjenu zauzimaju 15455,02ha. Ostalo su zaštitne šume, šume s posebnom namjenom i šume nacionalnih parkova i parkova prirode. Također se prostornim planovima općina i gradova utvrđuju posebni uvjeti za gradnju na šumskom zemljištu.

U Zadarskoj županiji šumama i šumskim zemljištem upravljaju sljedeće podružnice uprave šuma:

- UPŠ Split (šumarije Benkovac, Biograd, Obrovac, Zadar),
- UŠP Senj (šumarija Pag),
- UŠP Gospić (šumarije Gračac i Donji Lapac).

Svaka podružnica je podijeljena na određene gospodarske jedinice, te su izrađeni programi gospodarenja za iste. Na području Zadarske županije nalaze se i šume u privatnom vlasništvu te prema podacima Uprave šuma Podružnice Split one čine 8% u odnosu na ukupnu površinu županije. Glavni razvojni problemi privatnih posjeda su rascjepkanost i usitnjenost posjeda te nedovoljna obrazovanost i nestručno gospodarenje privatnim šumama.

Prema podacima Programa ruralnog razvoja Zadarske županije 2012.-2014. Zadarska županija proteže se kroz više vegetacijskih zona sa temeljnim tipovima šumskih zajednica;

- šume hrasta crnike i njeni degradacijski oblici (makija i garig),
- šume hrasta medunca i njeni degradacijski oblici (šikara i šibljak),
- šume i kulture borova (najzastupljeniji alepski bor, crni bor i primorski bor), različiti oblici šuma obične bukve (zastupljeni na Velebitu i u kontinentalnom dijelu Zadarske županije)

2.3.5. Ribarstvo i marikultura

Ribarstvo na podučju Zadarske županije predstavlja tradicionalnu djelatnost koja je izvor egzistencije za veliki dio obalnog i otočkog stanovništva. Zadarski akvatorij kojeg čini obalni pojas kopna i brojni otoci značajan je razvojni resurs županije stoga Zadarska županija prednjači u sektoru ribarstva Republike Hrvatske. O tome govore i podaci da ribari Zadarske županije ostvaruju i do 47% ukupnog ulova ribe i drugih morskih organizama te sudjeluju s oko 60% u ukupnoj proizvodnji marikulture. U promatranom razdoblju dolazi do velikih promjena u ribarstvu. Republika Hrvatska postaje članica EU pa se počinju se primjenjivati uredbe EU vijeća i Komisije koje čine Zajedničku ribarstvenu politiku.

Ribolov

Ribolovna flota Republike Hrvatske registrirana je prema područnim jedinicama Uprave ribarstva Ministarstva poljoprivrede koje izdaju povlastice za obavljanje gospodarskog ribolova na moru. Zadarska flota s 461 plovila registriranih za gospodarski ribolov čini oko 14,7 % od ukupne ribolovne flote Republike Hrvatske. Najbrojnija ribarska flota nalazi se u Zadru, Kalima i Biogradu na moru (oko 60% od ukupne flote Zadarske županije). U promatranom razdoblju dolazi do negativnih trendova u stanju ribljeg fonda na Mediteranu, s posebnim naglaskom na plavu ribu pa se od 2014. godine donose se različite mjere upravljanja, smanjivanjem ribolovnog napora (ukupni GT, ukupni kw) u nekim ključnim područjima. Zbog takvih ograničenja u 2016. godini ukupni GT je pao na 39,6%, dok je ukupni kw pao na 20,7%.

Tablica 25. Veličina, karakteristike i struktura ribolovne flote u 2015. i 2016. godini

	Broj plovila		**Ukupni GT**		**Ukupni kw**	
	2015.	**2016.**	**2015.**	**2016.**	**2015.**	**2016.**
RH	4039	3134	40000	35152,4	310000	271114,9
Zadarska županija	565	461	24463	10411,9	173144	56043,9
Udio (%)	14	14,7	61	39,6	56	20,7

Izvor: Gospodarska kretanja Zadarske županije br. 33

Također su 2014. godine donesene mjere za upravljanje plovilima prema vrsti ribolovnog alata pa je tako svrhu zaštite nezrelih jedinki zabranjeno obavljanje ribolova pridnenom povlačnom mrežom koćom u području Velebitskog, Zadarskog i Pašmanskog kanala te u Ljubačkim vratima. Posljedica toga je prepolovljen broj koćara u 2016. godini. Najveći broj plovila u Zadarskoj županiji registriran je kao višenamjenska plovila (73,1%). Ova plovila tipična su za mediteranski oblik ribolova, u kojemu najčešće nema ciljanih vrsta i u kojemu ribari često mijenjaju alat tijekom godine. Plivičari čine 15,6% ribolovne flote u Zadarskoj županiji i skoro 33% ribolovne flote u RH, dok plovila za koćarski ribolov čine oko 11% ribolovne flote u Zadarskoj županiji, a 12% u Republici Hrvatskoj.

Tablica 26. Broj plovila prema vrsti ribolovnog alata u RH i Zadarskoj županiji

Plovila prema vrsti ribolovnog alata	**RH**		**Zadarska županija**		**Udio ZŽ u RH (%)**	
	2015.	**2016.**	**2015.**	**2016.**	**2015.**	**2016.**
Plivaričari	214	219	75	72	35	32,9
Koćari	547	433	102	52	19	12
Višenamjenska plovila	3278	2482	388	337	12	13,6
Ukupno	4039	3134	565	461	14	14,7

Izvor: Gospodarska kretanja Zadarske županije br. 33

Najveći ulov Zadarske županije svega 35051,63 tona zabilježen je 2013. godine što čini 47% ukupnog morskog ulova u RH. Zbog uvedenih mjera od 2015. godine ukupni ulov se smanjuje na 23321 tona. S obzirom na ukupno smanjenje ulov male plave ribe (srdela i inćun) plivaricom za malu plavu ribu

činio 97,6% ukupnog ulova što govori da je Zadarska županija prvenstveno okrenuta prema ulovu sitne plave ribe, a u manjem postotku koćarskom ribolovu.

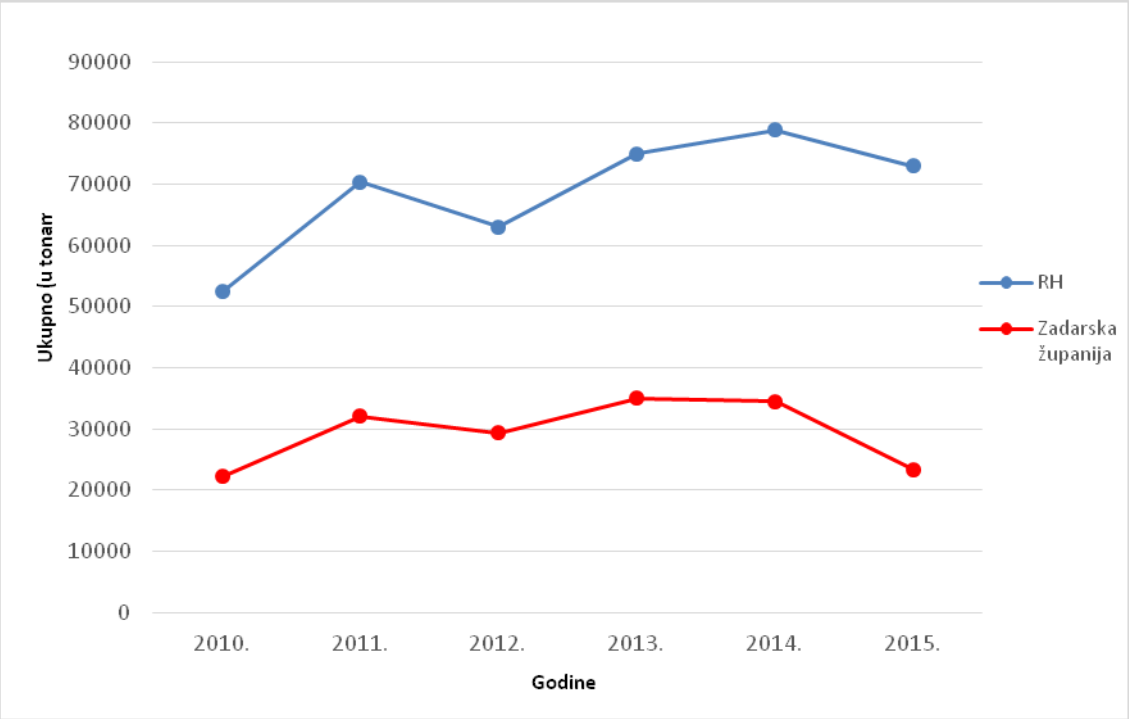

Slika 25. Ukupan ulov (u tonama) u Republici Hrvatskoj i Zadarskoj županiji 2010.-2015.
Izvor: Županijska razvojna strategija 2016.-2020.

Akvakultura

U Prostorni plan Zadarske županije područja za marikulturu uvrštena su koristeći principe integralnog planiranja obalnim pojasom. Zoniranje je provedeno temeljem kriterija koji definiraju područja pogodna za obavljanje različitih oblika akvakulture (uzgoj bijele ribe, uzgoj tuna, uzgoj školjkaša) propisanih Pravilnikom o kriterijima o pogodnosti dijelova pomorskog dobra za uzgoj ribe i drugih morskih organizama (Narodne novine 59/12.). Ovaj Pravilnik propisuje četiri vrste područja za obavljanje djelatnosti uzgoja, što se također koristi u postupku definiranja zona na području Županije. To su sljedeća područja:

1. određena za uzgoj gdje svaka druga novoplanirana djelatnost ne smije biti štetna za uvjete uzgoja (Z1),
2. u kojima uzgoj ima visoki prioritet, ali se dopuštaju i druge djelatnosti (Z2),
3. u kojima se pod određenim uvjetima dopuštaju ograničeni oblici uzgoja i u kojima uzgoj služi kao dopunski sadržaj drugim dominantnim djelatnostima (Z3),
4. koja nisu pogodna za uzgoj.

Zahvaljujući takvom multidisciplinarnom planiranju izbjegnuti su potencijalni konflikti sa drugim korisnicima prostora i stvoren je optimalni okvir za smještanje ove djelatnosti u prostor. U planu je izrada sektorskih programa, vezanih za Program praćenja stanja okoliša za područje marikulture i Program praćenja stanja okoliša i onečišćenja obalnog i morskog područja Zadarske županije.

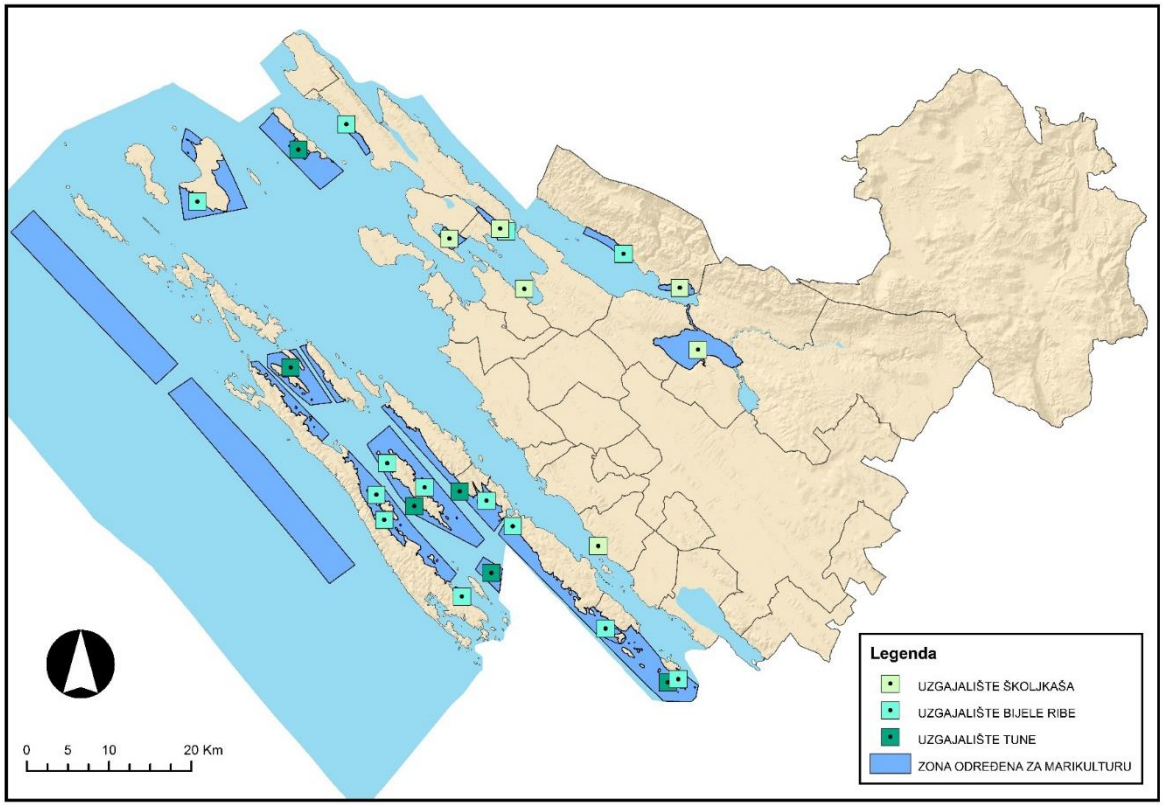

Slika 26. Zone marikulture i uzgajališta bijele ribe, školjkaša i tune prema Prostornom planu Zadarske županije

U 2014. godini površina uzgajališta bijele ribe iznosi 945739 m^2, dok 2016. godine iznosi 1541064 m^2 što znači da se u tom razdoblju bilježi povećanje. Površina uzgajališta školjkaša također bilježi povećanje sa 168612 m^2 2014. godine na 191792 m^2 u 2016. godini. Površina uzgajališta tune jednaka je 2014. i 2016. godine i iznosi 987 500 m^2.

Najveće mrijestilište bijele ribe u Republici Hrvatskoj nalazi se u Ninu, ukupnog proizvodnog kapaciteta 20 000 000 komada mlađi, dok je najviše uzgajališta ribe smješteno u uvalama otoka Ugljana i Pašmana. Uzgajališta školjkaša nalaze se u Novigradskom moru, Velebitskom kanalu i uvali Dinjiška na otoku Pagu.

Na području Zadarske županije 2016. godine u upisniku uzgajivača koji vodi Ministarstvo poljoprivrede registrirano je 29 uzgajivača što je s obzirom na 2011. godinu povećanje od oko 40%. Od ukupnog broja uzgajivača najviše njih se bavi uzgojem školjkaša (16) zatim uzgojem bijele ribe (10) i uzgojem tune (3). Uzgoj ribe 2016. godine odvijao se na 59 lokacija što je s obziom na 2011. godinu povećanje za više od 50%.

Na području Donjeg Srba - Donja Suvaja nalazi se jedan uzgajivač slatkovodne ribe (kalifornijska pastrva) ukupne količine od oko 50 tona konzumirane ribe godišnje.

Tablica 27. Broj uzgajivača i broj aktivnih lokacija u Zadarskoj županiji 2011. i 2016. godine

	2011.		2016.	
	Broj uzgajivača (koncesionara)	Broj uzgajališta (lokacija)	Broj uzgajivača (koncesionara)	Broj uzgajališta (lokacija)
Bijela riba	9	20	10	29
Tuna	2	6	3	13
Školjkaši	9	10	16	17
Ukupno	20	36	29	59

Izvor: Obrađeno prema: Utjecaj prostornog planiranja na razvoj akvakulture na primjeru Zadarske županije; Ministarstvo poljoprivrede

Pomatrajući uzgoj ribe u razdoblju od 2011.-2014. godine uočava se kako proizvodnja bijele ribe bilježi konsantan rast. U 2013. godini Zadarska županija sudjeluje sa 71% u ukupnoj prizvodnji bijele ribe u Hrvatskoj. Proizvodnja tune oscilira kako u Zadarskoj županiji tako i na razini Republike Hrvatske. Razlog tome su značajne promjene uvjetovane strogim restrikcijama ulova i uzgoja međunarodne organizacije za zaštitu i upravljanje tunama ICCAT (International Commission for Conservation of Atlantic Tunas), koje je Hrvatska članica. No, unatoč oscilacijama Zadarska županija u 2013. godini sudjeluje visokim udjelom od 75% ukupne proizvodnje Republike Hrvatske. U Zadarskoj županiji, uzgoj školjkaša ne prelazi 100 tona.

Tablica 28. Proizvodnja morske ribe u kg u Republici Hrvatskoj i Zadarskoj županiji 2011.-2014. godine

	2011.		2012.		2013.		2014.	
	RH	ZDŽ	RH	ZDŽ	RH	ZDŽ	RH	ZDŽ
Bijela riba	4530298	2775843	4607273	3173062	5868399	4155252	6990184	4699137
Tune	3222531	2128583	1906743	1320608	2616311	1949608	2223759	1324345
Školjkaši	3150000	14530	3150000	36000	2000000	46250	746045	50743
Ukupno	10902829	4918956	9664016	4529670	10484710	6151110	9959988	6074225

Izvor: Županijska razvojna strategija

Najznačajnija tvrtka za uzgoj bijele ribe u Zadarskoj županiji je Cromaris d.o.o. koja proizvodi autohtonu mlađ brancina i orade u mrijestilištu u Ninu. Uzgojem tune bavi se nekoliko tvrtki, a jedna od naznačajnijih je Kali tuna d.o.o. koja je pionir na Mediteranu. Tvrtka danas proizvodi 250 tona tune godišnje. Vrlo bitne tvrtke su i Adriatic tuna d.o.o. te Jadran tuna d.o.o., koje zajedno sa Kali tunom d.o.o. proizvedu 1000 tona.

2.3.5. Turizam

Turizam u sustavu prostornog planiranja ima posebno mjesto, obzirom na atraktivnost prostora kojim se koristi, kao i na količinu prostora, koja je značajna.
Prostornim planom Županije turizam je utvrđen kao jedna od glavnih gospodarskih djelatnosti na području Županije.
Zone gospodarske djelatnosti mogu se smjestiti unutar GP naselja ili izvan kao izdvojena građevinska područja izvan naselja.
Ukoliko se gospodarske djelatnosti nalaze unutar GP naselja, mogu se ovisno o vrsti i kapacitetima pojedinih jedinica gospodarske djelatnosti smjestiti u posebne gospodarske zone ili ograničeno u zone mješovite – pretežno stambene – namjene uz uvjet da ne štete okolini i ne pogoršavaju uvjete života drugih korisnika.
Prostornim Planom Županije utvrđena su izdvojena građevinska područja izvan naselja svih postojećih i planiranih (unutar i izvan prostora ograničenja) turističkih zona, te određena je vrsta, maksimalna veličina i maksimalni kapacitet svake pojedine zone.

Za sve zone ugostiteljsko-turističke namjene
na području Zadarske županije

ukupna površina iznosi	2327,90 ha
ukupni kapacitet	156.560 ležaja
ukupni prosječni kapacitet	67,25 ležaja/ha

Za postojeće zone ugostiteljsko-turističke namjene
unutar PO
na području Zadarske županije

ukupna površina iznosi	278,90 ha
ukupni kapacitet	29210 ležaja
ukupni prosječni kapacitet	104,73 ležaja/ha
najviše površine	Grad Nin (zona TN Zaton) sa 100 ha
najmanje površine	Općine Preko i Privlaka sa ukupno po 3 ha
najveći kapacitet	Grad Nin (zona TN Zaton) sa 10.000 ležaja
najmanje kapacitet	Općina Preko sa ukupno 200 ležaja
najveći prosječni kapacitet	Općina Privlaka (zona Batalaža) sa 200 ležaja/ha
najmanje prosječni kapacitet	Općina Kolan (zona Uvala Rozga) sa 77,27 ležaja/ha

Za planirane zone ugostiteljsko-turističke namjene
unutar PO
na području Zadarske županije

ukupna površina iznosi	1740 ha
ukupni kapacitet	110.850 ležaja
ukupni prosječni kapacitet	63,71 ležaja/ha
najviše površine	Grad Pag sa ukupno 346 ha
najmanje površine	Općina Bibinje sa 10 ha
najveći kapacitet	Grad Pag sa ukupno 20.250 ležaja
najmanje kapacitet	Općina Bibinje sa 500 ležaja
najveći prosječni kapacitet	Općina Vrsi sa 100 ležaja/ha
najmanje prosječni kapacitet	Općina Bibinje, Privlaka i Vir sa 50 ležaja/ha

Za planirane zone ugostiteljsko-turističke namjene
izvan PO
na području Zadarske županije

ukupna površina iznosi	309 ha,
ukupni kapacitet	16.500 ležaja,
ukupni prosječni kapacitet	67,25 ležaja/ha.
najviše površine	Općina Gračac sa ukupno 170 ha
najmanje površine	Grad Obrovac sa 4 ha

najveći kapacitet	Općina Gračac sa ukupno 9.000 ležaja
najmanje kapacitet	Grad Obrovac sa 300 ležaja
najveći prosječni kapacitet	Općina Poličnik (zona Vlačine) sa 83,33 ležaja/ha
najmanje prosječni kapacitet	Općina Sv. Filip i Jakov sa 29,17 ležaja/ha

Za sve zone ugostiteljsko-turističke namjene
na području Zadarske županije

najveći udio površine od 370ha i najveći kapacitet od 23750 ima Grad Pag
najmanji udio površine od 10ha i najmanji kapacitet od 500 ima Općina Zemunik Donji

Najveći broj zona je Grad Pag s ukupno 21 zonom, a također se po broju ističe i Općina Sali s ukupno 18 zona.
Općine koje imaju samo po jednu zonu su: Polača, Poličnik, Sukošan, Vrsi i Zemunik Donji.
Općine koje nemaju ugostiteljsko-turističkih zona su: Galovac, Lišane Ostrovičke, Stankovci i Škabrnja.

Tablica 29. Ugostiteljsko-turističke zone

Grad/Općina	naselje	lokacija	vrsta	površina	kapacitet
Zadar**	Petrčane	Punta Skala	T2	29,00	2.500
Zadar**	Petrčane	Punta Radman	T1	4,50	800
Zadar*	Kožino	Peruštine	T3	5,00	500
Zadar*	Petrčane	Dragočaj	T2, T3	20,00	2.000
Zadar*	Premuda	Grbica	T2	6,00	300
Zadar*	Silba	Zaniska uvala	T2	4,00	200
Zadar*	Zapuntel	Knežačići	T2	4,00	200
Zadar*	Olib	Županjova draga	T2	6,00	300
Zadar*	Brgulje	uvala Vrulje	T2	6,00	300
Zadar*	Ist	uvala Zapasi	T2	4,00	200
Zadar*	Ist	uvala Kosirača	T2	2,00	100
Zadar*	Molat	uvala Jazi	T2	6,00	300
Zadar*	Molat	uvala Podgarbe	T2	4,00	200
Zadar*	Mali Iž	uvala Bršanj	T2	6,00	300
Benkovac*	Donji Karin	Donji Karin	T2	10,00	500
Benkovac*	Donji Karin	Karin plaža	T3	2,00	200
Biograd**	Biograd	Soline	T3	15,00	2.000
Biograd**	Biograd	uz naselje	T2	7,50	880
Biograd**	Biograd	Crvena luka	T2	15,00	1.280
Biograd n/M*	Biograd n/M	iznad Solina	T1	5,00	500
Biograd n/M*	Biograd n/M	Kumenat	T3	4,50	400
Biograd n/M*	Biograd n/M	Kumenat	T2	2,00	200
Biograd n/M*	Biograd n/M	uz Kumenat	T1	14,00	1.400
Biograd n/M*	Biograd n/M	uz Kumenat	T1	15,00	1.500
Biograd n/M*	Biograd n/M	iza Crvene Luke	T2	14,00	700
Nin**	Zaton	TN Zaton	T2, T3	100,00	10.000
Nin*	Nin	Ninsko blato	T2, T3	45,00	3.000

Grad/Općina	naselje	lokacija	vrsta	površina	kapacitet
Nin*	Nin	bivša Ciglana	T2, T3	8,00	500
Nin*	Zaton	Bilotinjak	T2, T3	37,00	3.000
Nin*	Zaton	Šepurine	T2	20,00	1.000
Nin*	Zaton	uz prometnicu	T2, T1	12,00	700
Nin*	Zaton	uz TN Zaton	T2, T1	8,00	400
Obrovac*	Obrovac	Otišina	T2	8,00	500
Obrovac*	Obrovac	Crna Punta	T2	10,00	500
Obrovac*	Kruševo	Crna Dujmova	T3	3,00	200
Obrovac*	Karin	Karin	T2	2,00	200
Obrovac***	Muškovci	pored Slapova	T3	4,00	300
Pag**	Šimuni	Suha Punta	T3	24,00	3.500
Pag*	Pag	Kotica	T2	15,00	1.500
Pag*	Pag	Bošana	T2	5,00	250
Pag*	Pag	Paška rebra 1	T2, T3	40,00	2.000
Pag*	Pag	Paška rebra 2/KOPRVA - istok	T2, T3	14,00	750
Pag*	Pag	Paška rebra 2/KOPRVA - zapad	T2, T3	14,00	750
Pag*	Pag	Paška rebra 2/ uvala Tri Boka	T2, T3	10,00	500
Pag*	Košljun	Paška rebra 3/ istok	T2,T3	29,00	1.500
Pag*	Košljun	Paška rebra 3/ zapad	T2,T3	65,00	5.000
Pag*	Košljun	Paška rebra 4	T2, T3	39,00	2.000
Pag*	Košljun	Bok	T2	9,00	500
Pag*	Košljun	Zameti	T2	9,00	500
Pag*	Gorica	Luže	T2	5,00	250
Pag*	Gorica	Maletinac	T2	5,00	250
Pag*	Šimuni	Dražica	T2	57,00	3.000
Pag*	Dinjiška	Moravčići	T2	8,00	400
Pag*	Dinjiška	Magaši	T2	2,00	100
Pag*	Vlašići	Čunji	T2	8,00	400
Pag*	Vlašići	Stražica	T2	2,00	100
Pag*	Smokvica	Konjska	T2	8,00	400
Pag*	Smokvica	Smokvica	T2	2,00	100
Bibinje*	Bibinje	Luka Dalmacija	T1	10,00	500
Bibinje***	Bibinje	Kobiljak	T2, T3	40,00	2.000
Gračac***	Gračac	Cerovačke pećine	T2	20,00	1.000
Gračac***	Gornji Srb	Dabašnica	T2	40,00	2.000
Gračac***	Kupirovo	Urljaj	T2	20,00	1.000
Gračac***	Kunovac Kupirovački	Velike bare	T2	20,00	1.000
Gračac***	Tiškovac Lički	Babića jezero	T3, T2	20,00	1.000
Gračac***	Tomingaj	Tomingaj	T2	50,00	3.000
Jasenice*	Maslenica	Rovanjska - Splovine	T2	18,00	1.800

Grad/Općina	naselje	lokacija	vrsta	površina	kapacitet
Jasenice*	Maslenica	Ždrilo-Brzac	T1	4,00	200
Jasenice*	Maslenica	Školička draga	T2	10,00	600
Jasenice*	Maslenica	Uvala Zališće	T2	4,00	200
Kali*	Kali	Rt Otrić	T1	1,00	100
Kali*	Kali	Uvala Vela Lamjana	T2	8,00	550
Kali*	Kali	Uvala Mala Lamjana	T2	4,00	350
Kolan**	Kolan	Solinice	T3	10,00	1.000
Kolan**	Kolan	Čista	T3, T2	5,00	300
Kolan**	Kolan	Prnjica	T3	5,00	300
Kolan**	Kolan	Uvala Rogoza	T3	2,00	100
Kolan*	Mandre	zapad	T2, T3	39,00	2.000
Kolan*	Mandre	istok	T2, T3	29,00	1.500
Kolan*	Mandre	Lojkova punta	T3	2,00	200
Kukljica**	Kukljica	Zelena punta	T2	8,00	800
Kukljica*	Kukljica	Rasovica - pod Forča	T2	5,00	500
Kukljica*	Kukljica	Veliki Karantun	T2	10,00	600
Kukljica*	Kukljica	uz Zelene punte	T3	4,00	400
Novigrad*	Novigrad	Ladina - Leprina	T2, T3	17,00	1.500
Novigrad*	Pridraga	uz Karinsko more	T3	5,00	500
Pakoštane**	Pakoštane	Club Mediterranne	T2	18,00	1.800
Pakoštane**	Drage	Torine	T3	4,50	450
Pakoštane*	Drage	Velika Kurela	T3	20,00	2.000
Pakoštane*	Drage	Torine	T1	1,00	100
Pakoštane*	Drage	Kazin	T1	4,00	400
Pakoštane*	Drage	Kazin	T3	4,50	400
Pakoštane*	Pakoštane	Pilatuša – Madona	T2, T1, T3	40,00	2.000
Pakoštane*	Vrgada	uvala Kranje	T3	5,00	250
Pakoštane*	Vrgada	uvala Garma	T3	5,00	250
Pakoštane***	Vrana	Umac	T2	15,00	1.000
Pašman*	Ždrelac	Kablin	T2	10,00	500
Pašman*	Ždrelac	Rt Zverina	T1	2,00	200
Pašman*	Ždrelac	Rt Zverina	T3	3,00	300
Pašman*	Banj	uz naselje	T2	9,00	500
Pašman*	Pašman	Bržine	T3	10,00	500
Pašman*	Kraj	Polačine	T2	9,00	500
Pašman*	Dobropoljana	Stivanjska gora	T2	9,00	500
Pašman*	Neviđane	Šipnata	T3	1,00	100
Pašman*	Mrljane	Zuborovica	T3	1,00	50
Pašman*	Pašman	Barotul	T3	2,50	200
Pašman*	Kraj	Bartolaščina-Zamatin	T2	3,00	200
Pašman*	Južni Pašman	uvala Soline	T2	50,00	2.500
Pašman*	Južni Pašman	uvala Žinčena	T2	50,00	2.500
Polača***	Polača	Kičevica	T2	20,00	1.000

Grad/Općina	naselje	lokacija	vrsta	površina	kapacitet
Poličnik* **	Suhovare	Vlačine	T1, T3	18,00	1.500
Posedarje*	Posedarje	Svrdlac Ivandići	T2	20,00	2.000
Posedarje*	Posedarje	Sv. Duh	T2	9,00	500
Posedarje*	Vinjerac	Debela punta	T1,	9,00	500
Posedarje*	Vinjerac	Rt Trnovica	T2	9,00	500
Posedarje*	Slivnica	Bokulja	T2	9,00	500
Povljana*	Povljana	Bas	T2	30,00	2.000
Povljana*	Povljana	uz ljekovito blato	T1, T3	9,00	1.000
Povljana*	Povljana	Gašparovi lazi	T3	6,00	700
Povljana*	Povljana	Punta Rastovac	T3	24,00	2.200
Preko**	Ugljan	Uvala Činta	T3	1,00	50
Preko**	Ugljan	Sušica	T3	1,00	50
Preko**	Ugljan	Rt Rakošin	T3	1,00	100
Preko*	Mali Lukoran	Trpinje	T2	5,00	500
Preko*	Lukoran	Andrijalova gora	T2	6,00	500
Preko*	Lukoran	Prtljug Mačjak-Šumljak	T2	40,00	2.200
Preko*	Ugljan	Uvala Prtljug	T2, T3	17,00	1.000
Preko*	Ugljan	Batalaža – istok	T3	2,50	250
Preko*	Ugljan	Batalaža – sjever	T3	5,00	450
Preko*	Ugljan	Muline – Supetar	T2	6,00	300
Preko*	Ugljan	Jankova uvala	T3	1,00	100
Preko*	Ugljan	Kobiljak	T3	3,50	350
Preko*	Ugljan	Ljoka	T2	4,00	400
Preko*	Sestrunj	Uvala Garma	T2	5,00	300
Privlaka**	Privlaka	Batalaža	T3	3,00	600
Privlaka*	Privlaka	Batalaža	T2, T1, T3	10,00	500
Privlaka*	Privlaka	Mletak	T2	10,00	500
Privlaka*	Privlaka	Rt Kuline	T2	20,00	1.000
Ražanac*	Ljubač	Ljubački stanovi	T2	18,00	1.000
Ražanac*	Ljubač	Dvorine	T2	18,00	1.000
Ražanac*	Ražanac	Punta	T2	9,00	500
Ražanac*	Ražanac	Gajinovica	T2	9,00	500
Ražanac*	Jovići	Benekovica	T2	9,00	500
Ražanac***	Krneza	uz potok	T2	8,00	500
Sali**	Veli Rat	Svjetionik	T3	2,40	260
Sali**	Verunić	Lučica	T3	2,00	240
Sali**	Božava	uvala Božavčica	T2	5,00	600
Sali*	Verunić	sjeverozapad	T2	3,00	300
Sali*	Veli Rat	Kanalić	T2	2,00	100
Sali*	Veli Rat	Polje	T2	4,00	200
Sali*	Dragove	Paprenica	T2	5,00	200
Sali*	Brbinj	rt Utra	T2	2,00	100
Sali*	Brbinj	Uvala Brbišćica	T2	5,00	300

Grad/Općina	naselje	lokacija	vrsta	površina	kapacitet
Sali*	Savar	Uvala Ilo	T2	2,00	100
Sali*	Savar	Uvala Ovča	T2	2,00	100
Sali*	Zaglav	Eko postaja Barbaroža	T3	3,00	300
Sali*	Zaglav	Trstenica	T3	3,00	200
Sali*	Zaglav	Uvala Triluke	T2	5,00	300
Sali*	Sali	Uvala Saščica 2	T2	4,00	200
Sali*	Sali	Rasohača	T2	2,00	100
Sali*	Sali	Griže	T2	4,00	200
Sali*	Sali	Uvala Dumboka	T2	3,00	200
Starigrad**	Starigrad	hotel Alan	T1, T3	16,00	1.600
Starigrad*	Seline	Pod Bucića Podi	T2, T1, T3	43,00	2.500
Starigrad*	Seline	Pisak	T3	5,00	500
Starigrad*	Starigrad	Marasovići	T2	8,00	800
Starigrad*	Starigrad	uvala Prčine	T2	2,00	100
Starigrad*	Starigrad	Milovci – Grabovača	T2	10,00	500
Starigrad*	Tribanj	Šibuljina – rt Šibuljina	T3	3,00	300
Starigrad*	Tribanj	Šibuljina – uz naselje	T2	3,00	200
Sukošan*	Sukošan	Tustica	T2,T3	93,50	5.000
Sv. Filip i Jakov*	Sv. Petar	Klančeva Torina	T1, T3	10,00	1.000
Sv. Filip i Jakov*	Turanj	Dubravice	T2	12,00	1.000
Sv. Filip i Jakov*	Turanj	Krš	T1, T2	2,00	200
Sv. Filip i Jakov***	Raštane Donje	Smiljevača	T3	20,00	500
Sv. Filip i Jakov***	Raštane Gornje	Lužine	T3	4,00	200
Tkon*	Tkon	uvala Bartovica	T1	15,00	800
Tkon*	Tkon	uvala Sovinje	T3	2,00	200
Tkon*	Tkon	južni Pašman-Prvenj	T2	10,00	500
Tkon*	Tkon	Pustograd	T2	20,00	1.000
Tkon*	Tkon	Pomahljine	T3	2,00	100
Vir*	Vir	Samotvorac	T2, T3	40,00	2.000
Vir*	Vir	Slatine	T2	10,00	500
Vrsi*	Vrsi	Punta Velebit	T1, T2, T3	30,00	3.000
Zemunik Donji***	Zemunik Donji	Piket	T2	10,00	500
UKUPNO:				**2.327,90**	**156.560**

* planirane ugostiteljsko-turističke zone na području JLS unutar prostora ograničenja

** postojeće ugostiteljsko-turističke zone na području JLS unutar prostora ograničenja

*** planirane ugostiteljsko-turističke zone na području JLS izvan prostora ograničenja

Izvor: Prostorni plan Zadarske županije; Obrada: Zavod za prostorno uređenje Zadarske županije

U posljednjih pet godina podaci o broju dolaska i noćenja turista su u konstantnom porastu što je rezultat povećanja smještajnih kapaciteta, uvođenja niskotarifnih letova koji povezuju gotovo cijelu Europu sa Zadarskom županijom te proširenje ostalih sadržaja i kvalitetne turističke promocije. Prema podacima Turističke zajednice Zadarske županije broj dolazaka od 2008. do 2016. godine povećao se za 475.405 (29,27%), dok se broj noćenja povećao za 4.461.447 (38,57%). U 2016. godini ostvareno je ukupno 1624401 turističkih dolazaka tj 6% više dolazaka nego prethodne godine. Od toga su domaći turisti ostvarili 5% više dolazaka, a strani turisti 6% više dolazaka. Što se tiče noćenja ostvareno je 11567486 noćenja ili 5% više nego 2015. godine. Od toga su domaći turisti ostvarili 2% više noćenja, a strani turisti 5% više noćenja. Podaci iz Turističke zajednice Zadarske županije razlikuju se od podataka Državnog zavoda za statistiku, koji uključuju podatke iz nautičkog turizma i nekomercijalnog smještaja.

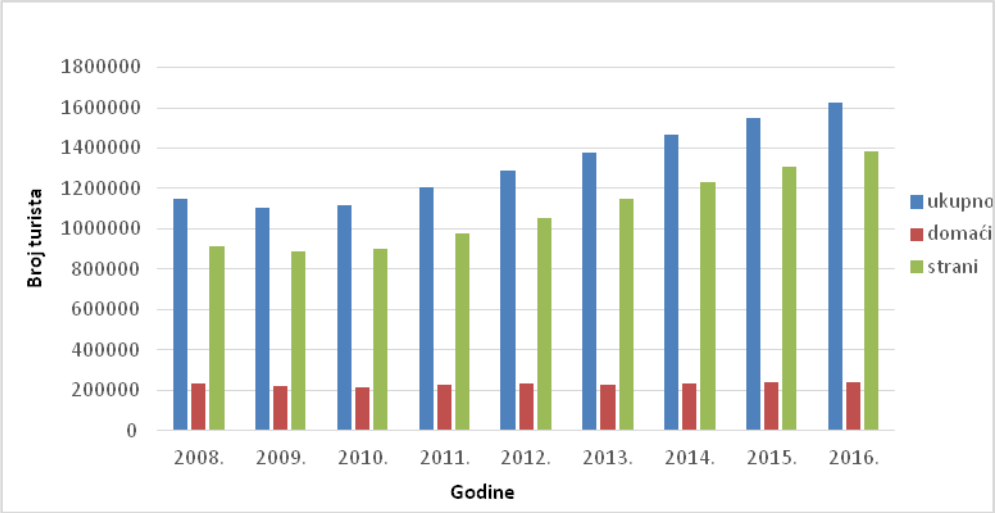

Slika 27. Broj turističkih dolazaka 2008.-2016. godine
Izvor: Turistička zajednica Zadarske županije

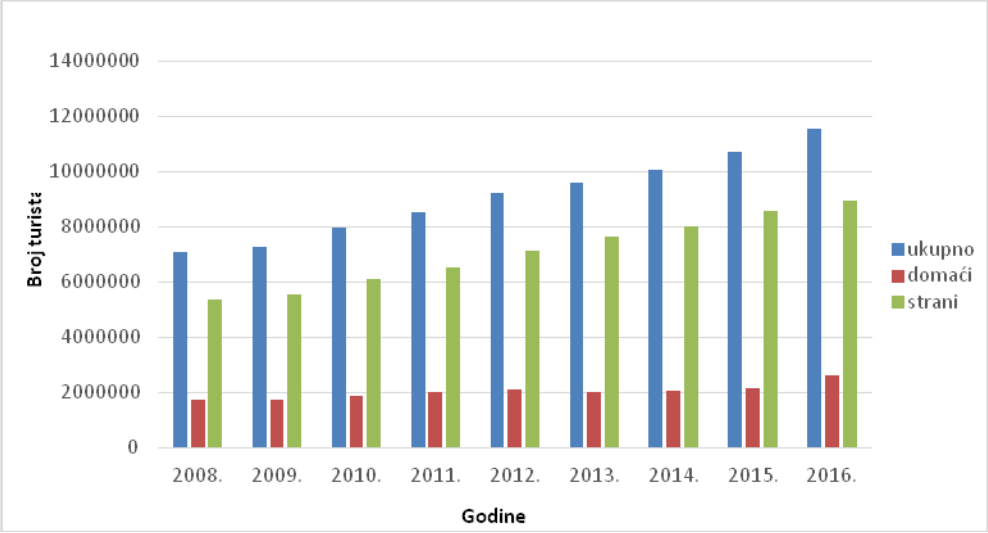

Slika 28. Broj turističkih noćenja 2008.-2016.
Izvor: Turistička zajednica Zadarske županije

Broj dolazaka turista iz Njemačke uvelike premašuje broj dolazaka turista iz ostalih zemalja kroz cijelo promatrano razdoblje. U 2016. godini ta brojka iznosi 236818 dolazaka. Nakon Nijemaca najveći broj dolazaka bilježi se iz Slovenije (189434) zatim Austrije (115792) i Češke (99827). U odnosu na 2015. godinu najveći rast bilježi broj dolazaka iz Republike Koreje, za 21,55%, no još uvijek ne spadaju u prvih osam zemalja po broju dolazaka.

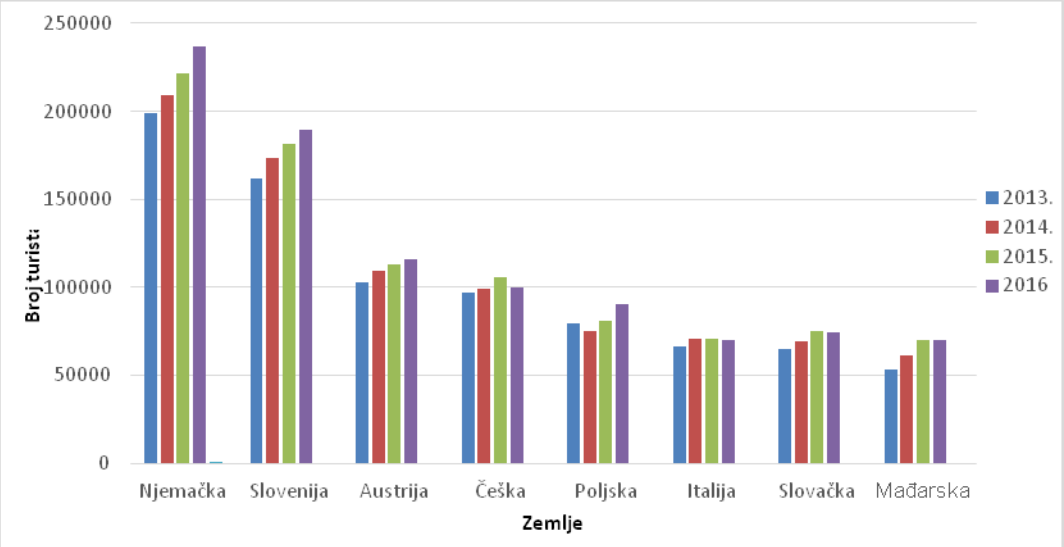

Slika 29. Dolasci turista po zemljama 2013.-2016.
Izvor: Turistička zajednica Zadarske županije

Podaci o vrsti smještaja odraz su broja kreveta u pojedinim vrstama smještaja. Tu dolazi do izražaja velika zastupljenost objekata u domaćinstvu u ukupnom kapacitetu kroz cijelo promatrano razdoblje. U 2016. godini taj udio iznosi 42,11%. Slijede hoteli i turistička naselja sa udjelom od 23,23%, zatim kampovi 16,61%, kuće za odmor 8,24%, nautika 7,09%, hosteli/odmarališta 2,73% i turistička naselja 2,72%.

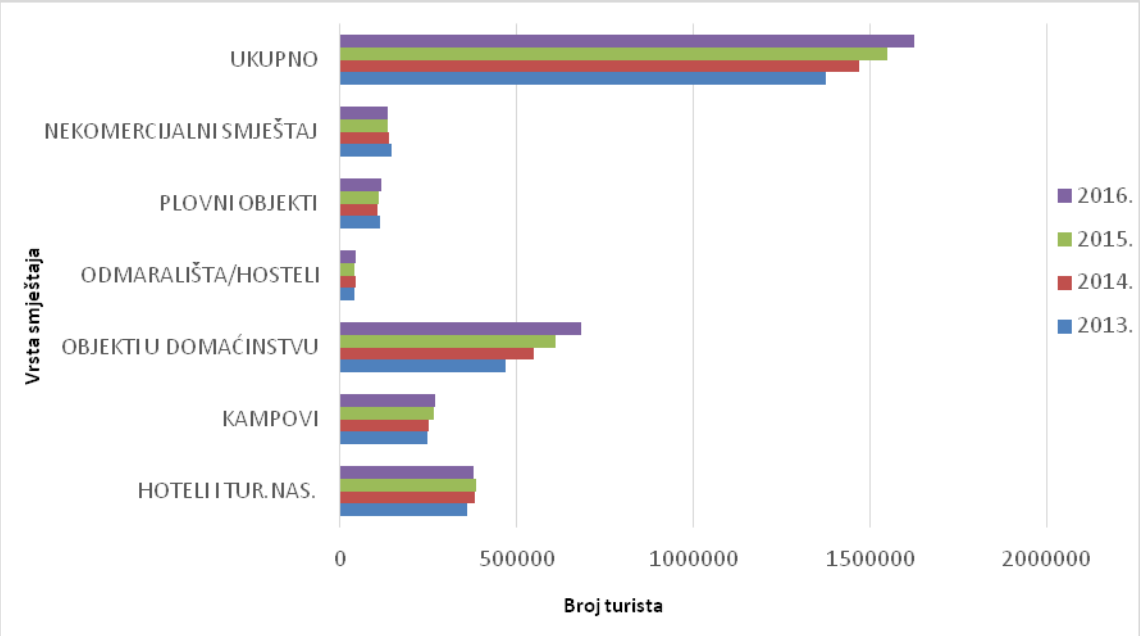

Slika 30. Dolasci turista po vrstama smještaja 2013.-2016.
Izvor: Turistička zajednica Zadarske županije

Podučje zadarske i biogradske rivijere bilježi najveći broj dolazaka i noćenja turista stoga gradovi Zadar i Biograd kao najveća urbana središta Zadarske županije kroz cijelo promatrano razdoblje imaju udio od oko 40% u ukupnom broju svih dolazaka u županiji. U 2016. broj dolazaka turista u Zadru je 464683 dok je u Biogradu 197460. Slijede Nin i Zaton sa 130654 dolazaka, zatim Pag sa 115716 dolazaka. Ovakav razmještaj turističkih dolazaka po mjestima govori o usmjerenosti na kupališni

turizam gdje je primarni motiv dolazaka turista u županiju upravo sunce, more i plaža koje ova mjesta pružaju.

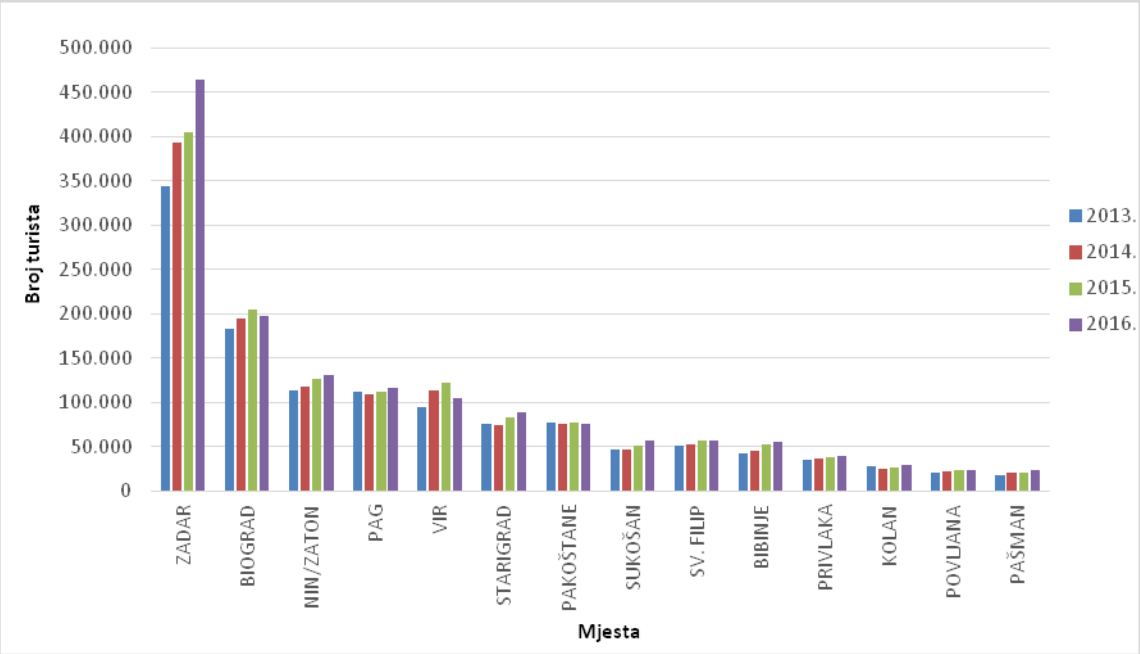

Slika 31. Dolasci turista po mjestima 2013.-2016.
Izvor: Turistička zajednica Zadarske županije

2.3.6. Eksploatacija mineralnih sirovina

Ukupno je na prostoru Zadarske županije zabilježeno 8 vrsta mineralnih sirovina smještenih na ukupno 47 lokacija.
Dio lokacija je gdje su pojave utvrđene, ali nisu nikad eksploatirane.

Danas se na području Županije eksploatira svega 8 vrsta čvrstih mineralnih sirovina.
Čvrste mineralne sirovine koje se eksploatiraju čine:

- arhitektonsko-građevni kamen,
- tehničko-građevni kamen,
- karbonatna sirovina za industrijsku preradu,
- gips,
- građevinski pijesak i šljunak,
- morska sol,
- ciglarska glina i
- boksit (proizvodna sanacija).

Mineralne sirovine koje su registrirane na prostoru Zadarske županije su: šljunak, građevinski i arhitektonski kamen, glina, pijesak, gips, karbonatne sirovine.

Eksploatirana sirovina - boksit je dobro istražen i najveći dio izvađen.
Usavršavanjem tehnologije može se računati na daljnje mogućnosti rentabilne eksploatacije i mogućnost proizvodnje žbuke.

Sol, kao mineralna sirovina ima bogatu tradiciju eksploatacije na našem području (solane na Pagu i solana u Ninu), pa toj grani gospodarstva valja pokloniti odgovarajuću pažnju, vrednujući je kao prepoznatljiv proizvod.

Specifičnost u pogledu bogatsva i raznolikosti mineralnih sirovina Zadarske županije predstavlja benkovački pločasti kamen.
Za istraživanje i eksploataciju "benkovačkog arhitektonskog kamena" Prtostornim planom Županije je utvrđeno područje omeđeno naseljima: Paljuv, Pridraga, Bruška, Brgud, Kožlovac i Korlat.

Analizom postojećih lokacija tehničko-građevnog kamena na području Zadarske županije, utvrđeno je da trenutačno nema potrebe za otvaranjem novih eksploatacijskih polja.

Eksploatacijska polja unutar prostora ograničenja (Skalice na Pašmanu, Gorica i Žestoko na Pagu) ostaju u funkciji isključivo za potrebe izgradnje na otoku.
Postojeći kamenolomi, unutar prostora ograničenja na lokaciji općine Bibinje (Lavčević) i Općine Vrsi (Velika Rasovača) ostaju u funkciji do isteka koncesije, nakon čega će se prenamijeniti u skladu s prostornim planovima uređenja općina.

Prema podacima Ministarstva gospodarstva, poduzetništva i obrta, dobivenim tijekom lipnja 2017. godine za razdoblje do 31.12.2016., utvrđeno je stanje rezervi i godišnja ekspolatacija mineralnih sirovina na području Zadarske županije prema sljedećoj tablici:

Tablica 30. Stanje rezervi i godišnja ekspolatacija mineralnih sirovina na području Zadarske županije

		2013.	**2014.**	**2015.**	**2016.**
ARHITEKTONSKO-GRAĐEVNI KAMEN u 1.000 m^3	EKSPLOATACIJSKE REZERVE	6.291,983	5.560,138	3.338,314	3.617,959
	OTKOPANO	9,594	13,358	9,015	6,302
BOKSIT u 1.000 t	EKSPLOATACIJSKE REZERVE	629,022	683,050	/	629,022
	OTKOPANO	0,000	0,000	/	0,000
GIPS u 1.000 t	EKSPLOATACIJSKE REZERVE	2.239,067	2.825,577	2.825,557	/
	OTKOPANO	0,000	0,000	0,000	/
KARBONATNA SIROVINA ZA IND. PRER. u 1.000 t	EKSPLOATACIJSKE REZERVE	80.107,872	85.941,932	8.676,754	79.911,895
	OTKOPANO	254,466	102,540	43,488	61,428
TEHNIČKO-GRAĐEVNI KAMEN u 1.000 m^3	EKSPLOATACIJSKE REZERVE	69.761,798	73.858,247	50.130,279	61,816,177
	OTKOPANO	389,495	307,341	334,376	288,344

Izvor: Ministarstvo gospodarstva, poduzetništva i obrta (tablica 3.)

2005. godine napravljena je Rudarsko-geološka studija mineralnih sirovina Zadarske županije (tehničko-gradevni kamen, građevno-morski pijesak, gips, karbonatna sirovina) koja obrađuje tehničko-građevni kamen, građevinski-morski pijesak, gips te karbonatnu sirovinu. U studiji je naglašeno da su utvrđene rezerve tehničko-građevnog kamena dovoljne za eksploataciju za idućih trideset godina i može se konstatirati da u doglednom vremenu nisu potrebne nove lokacije za eksploataciju tehničko-građevnog kamena, koja bi trtebala biti osnova kod planiranja rudarskih radova u dokumentima prostornog uređenja.

Potrebno je vidjeti način na koji tretirati prostore na kojima dugi niz godina nema eksploatacije mineralnih sirovina, a isti se ne mogu brisati iz iregistra eksploatacijskih polja budući da nisu

provedene mjere sanacije, primjerice eksploatacijsko polje tehničko-građevnog kamena „Savar“, eksploatacijsko polje „Ploče“ te eksploatacijska polja boksita i barita.

Postojeće lokacije za eksploataciju mineralnih sirovina na području Zadarske županije:

ARHITEKTONSKI-GRAĐEVNI KAMEN

OPĆINA/GRAD	LOKACIJA
Općina Gračac	Javornik
Općina Gračac	Javornik I
Općina Gračac	Velika Popina
Grad Obrovac	Linjača
Grad Obrovac	Marići-Kruševo
Općina Jasenice	Romanovac-Velebit

TEHNIČKO-GRAĐEVNI KAMEN

OPĆINA/GRAD	LOKACIJA
Grad Benkovac	Busišta 2
Grad Benkovac	Busišta
Grad Benkovac	Busišta-kamen
Grad Benkovac	Čardak
Grad Benkovac/Općina Polača	Grbovača
Grad Benkovac	Kosa
Grad Benkovac	Vidukin gaj
Općina Gračac	Borje
Općina Gračac	Gola glava
Općina Gračac	Kaldrma
Općina Gračac	Lipovača
Općina Gračac	Škorića brdo
Općina Gračac	Vodica
Općina Gračac	Vugonje
Općina Novigrad	Pridraga
Općina Novigrad	Pridraga 2
Grad Obrovac	Kruševo-Stari gaj
Grad Pag	Gorica
Grad Pag	Žestoko
Općina Pašman	Skalice
Općina Polača	Zapužane-Zdrug
Općina Polača	Zapužane
Općina Zemunik Donji	Sječa

KARBONATNA SIROVINA ZA INDUSTRIJSKU PRERADU

OPĆINA/GRAD	LOKACIJA
Općina Polača	Zapužane
Grad Obrovac	Kruševo-Stari gaj

GIPS

OPĆINA/GRAD	LOKACIJA
Općina Gračac	Begluci
Općina Gračac	Tankosići
Općina Gračac	Vojvodići

GRAĐEVNI PIJESAK I ŠLJUNAK

OPĆINA/GRAD	LOKACIJA
Općina Privlaka	Privlački gaz
Općina Ražanac	Boćetnica
Općina Vir	Otok Vir-polje 1
Općina Vir	Otok Vir-polje 2
Grad Zadar	Otok Molat

MORSKA SOL

OPĆINA/GRAD	LOKACIJA
Grad Nin	Nin
Grad Pag	Pag
Grad Pag	Dinjiška

CIGLARSKA GLINA

OPĆINA/GRAD	LOKACIJA
Grad Nin	Rašinovac
Općina Škabrnja	Rosulja
Općina Škabrnja	Kozjak
Općina Ražanac	Ljubač

BOKSIT-PROIZVODNA SANACIJA

OPĆINA/GRAD	LOKACIJA
Grad Obrovac	Kruševo - Stari gaj

Izvor: Prostorni plan Zadarske županije; Obrada: Zavod za prostorno uređenje Zadarske županije

2.3.8. Gospodarenje otpadom

Gospodarenje otpadom i zakonska regulativa

Zakonska regulativa

Po ulasku Republike Hrvatske u Europsku uniju, u srpnju 2013. godine, na snagu je stupio Zakon o održivom gospodarenju otpadom,(„Narodne novine“, broj 94/13., 73/17.) u kojeg su implementirane direktive Europske unije. Zakonom su utvrđeni osnovni planski dokumenti u gospodarenju otpadom; Strategija gospodarenje otpadom Republike Hrvatske (130/05), Plan gospodarenja otpadom Republike Hrvatske za razdoblje 2017-2022 („Narodne novine“, broj 3/17) i Planovi gospodarenja otpadom jedinica lokalnih samouprava i Grada Zagreba.
Ministarstvo zaštite okoliša i energetike rješava o zahtjevima za izdavanje dozvola za gospodarenje otpadom za djelatnost koja uključuje gospodarenje opasnim otpadom i postupke termičke obrade neopasnog otpada, vodi očevidnike iz područja gospodarenja otpadom, izdaje odobrenja za prekogranični promet otpada koji podliježe notifikacijskom postupku, sudjeluje u izradi podloga za zakonske i podzakonske akte, izrađuje izvješća, obavlja upravni i inspekcijski nadzor nad primjenom Zakona o održivom gospodarenju otpadom i njegovih podzakonskih propisa te obavlja i druge administrativne i stručne poslove iz područja gospodarenja otpadom.

Koncept gospodarenja otpadom

Prostornim planom Zadarske županije utvrđen je županijski centar gospodarenja otpadom (ŽCGO) na lokaciji Biljane Donje, Grad Benkovac. Projekt Centra je jedan od strateških projekata Zadarske

županije. Opći cilj Projekta je ispuniti sve uvjete za gospodarenje otpadom koje je postavio Zakon o održivom gospodarenju otpadom,(„Narodne novine“ broj 94/13, 73/17), a u skladu sa Planom gospodarenja otpadom Republike Hrvatske za razdoblje 2017-2022 („Narodne novine“, broj 3/17). Kroz Centar za gospodarenje otpadom Biljane Donje će se uspostaviti cjeloviti sustav gospodarenja otpadom, smanjiti štetni utjecaji na okoliš i uspostaviti samoodrživo financiranje sustava gospodarenja komunalnim otpadom. Projekt je važan za ostvarivanje cilja smanjivanje količine otpada koja se odlaže na odlagališta. Ciljevi i očekivati rezultati ovog projekta su uspostavljanje cjelovitog sustava gospodarenja otpadom u Zadarskoj i dijelu Ličko – senjske županije, smanjenje štetnih utjecaja na okoliš i uspostava samoodrživog financiranje sustava gospodarenja komunalnim otpadom. CGO „Biljane Donje“ predstavlja visoko kvalitetnu i najsigurniju alternativu postojećim odlagalištima i u potpunosti je usklađen s predviđenim sustavom odvojenog sakupljanja otpada, kao i sa smjernicama Europske komisije oko načina zbrinjavanja otpada.
Za poslove gospodarenja otpadom na području Zadarske županije nadležan je Upravni odjel za prostorno uređenje, zaštitu okoliša i komunalne poslove, pri Zadarskoj županiji. Odjel je nadležan za izdavanje dozvola za gospodarenje otpadom u Zadarskoj županiji.
Popis najvažnijih planova, programa, studija, izvješća donesenih u proteklom razdoblju:

- Plan gospodarenja otpadom Zadarske županije donesen je na sjednici Skupštine Zadarske županije, održanoj 17. srpnja 2009. godine
- Izvješće o provedbi Plana gospodarenja otpadom Zadarske županije 2016

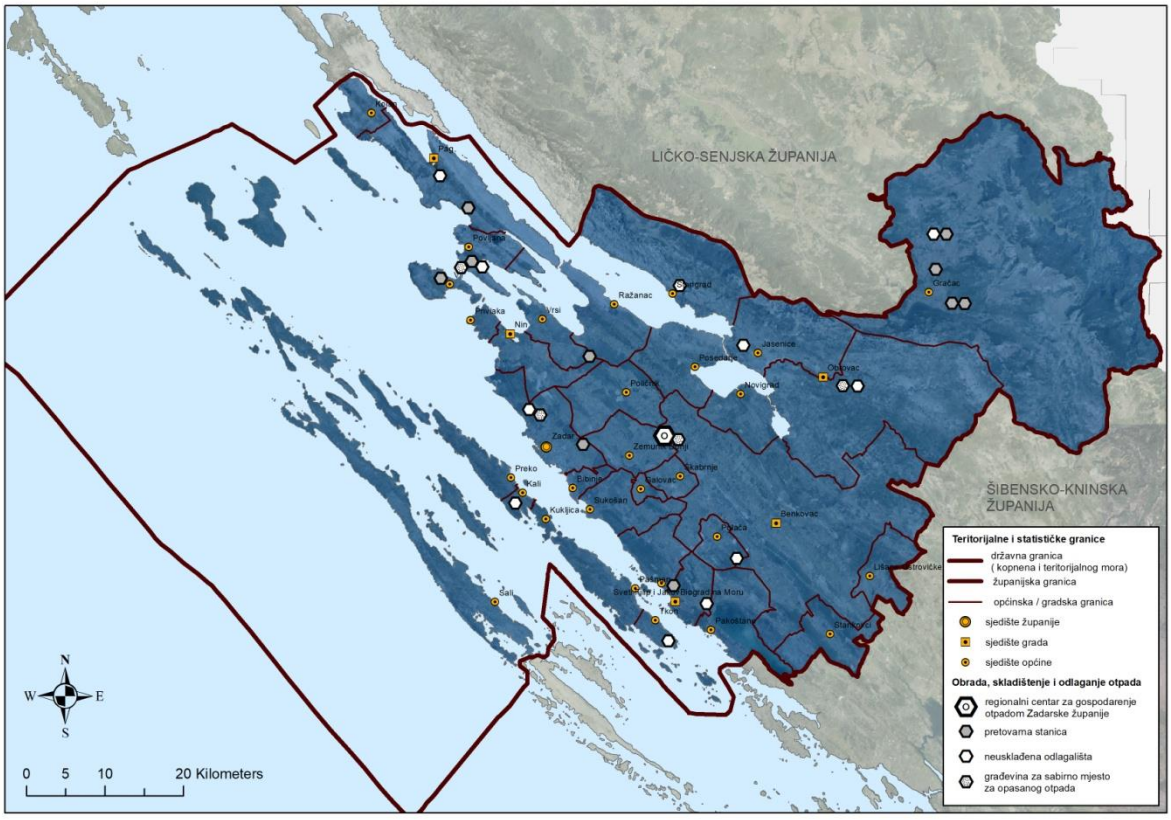

Slika 32. Izvod iz Prostornog plana Zadarske županije s prikazom obrade, skladištenja i odlaganja otpada

Aktivna odlagališta otpada

Do uspostave Centra za gospodarenje otpadom, komunalni i inertni otpad prikuplja se putem aktivnih odlagališta otpada. Prema podacima iz Izvješća o komunalnom otpadu za 2015. godinu koju

je izradila Hrvatska agencija za okoliš i prirodu prikupljeni komunalni otpad na području Zadarske županije odlagan je na 8 aktivnih odlagališta otpada ; Kljakovača (Obrovac), Baštijunski brig (Biograd na moru), Jagodnja Gornja (Polača), Diklo (Zadar), Stražbenica (Gračac), Samograd (Starigrad), Sveti Kzam (Pag) i Vulina Draga (Povljana). Ukupno je zatvoreno 26 odlagališta otpada.

Tablica 31. Popis aktivnih odlagališta

Tablica 4-3. Popis odlagališta na području Zadarske županije **Redni broj**	**Naziv odlagališta**	**Grad/općina**	**Upravitelj**	**Upravitelj adresa**	**Upravitelj mjesto**
1.	Kljakovača Bilišani	Obrovac	Infra-grad d.o.o.	Stjepana Radića 32	Obrovac
2.	Baštijunski brig	Biograd na moru	Bošana d.o.o. Biograd na Moru	Kralja Petra Svačića 26	Biograd na Moru
3.	Jagodnja Gornja	Polača	Komunalno društvo Polača d.o.o.	-	Polača
4.	Diklo	Zadar	Čistoća d.o.o. Zadar	Stjepana Radića 32	Zadar
5.	Stražbenica	Gračac	Gračac Čistoća d.o.o.	Park sv. Jurja 1	Gračac
6.	Samograd	Starigrad	Argyruntum d.o.o.	-	Starigrad
7.	Sveti Kuzam	Pag	Čistoća Pag d.o.o.	Ulica Braće Fabijanić bb	Pag
8.	Vulina Draga	Povljana	Porat Povljana d.o.o.	Trg bana Josipa Jelačića 13/a	Povljana

Izvor: Izvješće o PGO Zadarske županije za 2015. god.

Tablica 32. Popis zatvorenih odlagališta (prema Izvješću o PGO zadarske županije za 2015. god):

Tablica 4-2. Popis zatvorenih odlagališta **Radni broj**	**Grad / Općina**	**Naziv odlagališta**
1.	Kukljica	Glavica (Drage)
2.	Benkovac	Kličevica (Šopot)
3.	Tkon	Tri luke
4.	Sali	Zagračina
5.	Sali	Veli Dočić
6,	Jasenice	Dračevac (Mišjak)
7.	Kolan	Velika Crnika
8.	Novigrad	Bravarić
9.	Zadar	Beljavka
10.	Zadar	Brgulje, Zapuntel
11.	Zadar	Draga
12	Poličnik	Grabi
13.	Zadar	Iž
14.	Stankovci	Krš- Golubinka (Banjevci)

15.	Zadar	Medivjak
16.	Zadar	Molat
17.	Posedarje	Njivice
18.	Zadar	Olib
19.	Lišane Ostrovičke	Ostrovica
20.	Galovac	Rapišti
21.	Galovac	Sekinka
22.	Ražanac	Škulića Glavica
23.	Benkovac	Šopot – Torine
24.	Škabrnja	Vlačine
25.	Kali	Zarabaniž (Lokve)
26.	Sali	Zverinac

Izvor: Izvor: Izvješće o PGO Zadarske županije za 2015. god.

Popis reciklažnih dvorišta na području Zadarske županije (prema Očevidniku reciklažnih dvorišta http://www.mzoip.hr/hr/otpad/ocevidnici.html): u županiji postoji jedno izgrađeno reciklažno dvorište na lokaciji Zadar-odlagalište otpada Diklo, Diklo bb i 4 mobilna reciklažna dvorišta. Prema informacijama iz Čistoće Zadar d.o.o. u planu je i dovršetak izgrađenog reciklažnog dvorišta na lokaciji Gaženica. Jedina lokacija u Zadarskoj županiji za zbrinjavanje građevnog otpada koji sadrži azbest je kazeta za azbest-odlagalište otpada Diklo (Čistoća Zadar d.o.o.).

Prema podatcima Hrvatske agencije za okoliš i prirodu na području Zadarske županije u proteklom razdoblju stanje s odlagalištima otpada je sljedeće:

-prema podacima za 2013 godinu, od 34 odlagališta, 9 ih je bilo aktivno, 4 su zatvorena, dok su preostali sanirani u razdoblju od 2006 - 2011, zatvoreni, te je otpad s istih odlagališta uklonjen.

Tablica 33. Odlagališta otpada u Zadarskoj županiji 2013. godine

GODINA	NAZIV ODLAGALIŠTA	GRAD ILI OPĆINA	STATUS OPERATIVNOSTI	STATUS SANACIJE
2013	Baštijunski brig	Biograd na moru	Aktivno	Sanacija u pripremi
	Diklo	Zadar	Aktivno	Sanacija u pripremi
	Dračevac (Mišjak)	Jasenice	Zatvoreno	Sanacija u pripremi
	Jagodnja Gornja	Polača	Aktivno	Sanacija u pripremi
	Kljakovača - Bilišane	Obrovac	Aktivno	Sanacija u pripremi
	Samograd	Starigrad	Aktivno	Sanacija u pripremi
	Stražbenica	Gračac	Aktivno	Sanacija u pripremi
	Sveti Kuzam	Pag	Aktivno	Sanacija u pripremi
	Vulina Draga	Povljana	Aktivno	Sanacija u pripremi
	Bravarić	Novigrad	Zatvoreno	Završena (2003.)
	Kličevica (Šopot)	Benkovac	Zatvoreno	Završena (2007.)
	Tri luke	Tkon	Zatvoreno	Sanacija u

				pripremi
	Zagračina	Sali	Zatvoreno	Završena (2006.)
	Beljavka	Zadar	Zatvoreno, otpad uklonjen	Završena (2006.)
	Brgulje, Zapuntel	Zadar	Zatvoreno, otpad uklonjen	Završena (2006.)
	Draga	Zadar	Zatvoreno, otpad uklonjen	Završena (2006.)
	Glavica (Drage)	Kukljica	Zatvoreno, otpad uklonjen	Završena (2006.)
	Grabi	Poličnik	Zatvoreno, otpad uklonjen	Završena (2006.)
	Iž	Zadar	Zatvoreno, otpad uklonjen	Završena (2006.)
	Krš - Golubinka(Stankovci)	Stankovci	Zatvoreno, otpad uklonjen	Završena (2006.)
	Medivjak	Zadar	Zatvoreno, otpad uklonjen	Završena (2006.)
	Molat	Zadar	Zatvoreno, otpad uklonjen	Završena (2006.)
	Njivice	Posedarje	Zatvoreno, otpad uklonjen	Završena (2008.)
	Olib	Zadar	Zatvoreno, otpad uklonjen	Završena (2006.)
	Ostrovica	Lišane Ostovičke	Zatvoreno, otpad uklonjen	Završena (2006.)
	Rapišti	Galovac	Zatvoreno, otpad uklonjen	Završena (2008.)
	Sekinka	Galovac	Zatvoreno, otpad uklonjen	Završena (2008.)
	Škulića Glavica	Ražanac	Zatvoreno, otpad uklonjen	Završena (2011.)
	Šopot - Torine	Benkovac	Zatvoreno, otpad uklonjen	Završena (2006.)
	Veli Dočić	Sali	Zatvoreno, otpad uklonjen	Završena (2008.)
	Velika Crnika	Kolan	Zatvoreno, otpad uklonjen	Završena (2008.)
	Vlačine	Škabrnja	Zatvoreno, otpad uklonjen	Završena (2006.)
	Zagračina	Sali	Zatvoreno, otpad uklonjen	Završena (2006.)
	Zverinac	Sali	Zatvoreno, otpad uklonjen	Završena (2008.)

Izvor: Hrvatska agencija za okoliš i prirodu, lipanj 2017.

- prema podacima za 2014 godinu, od 34 odlagališta, 7 ih je bilo aktivno, 6 je zatvoreno, dok su preostali sanirani u razdoblju od 2006 - 2011 , te je otpad s istih odlagališta uklonjen.

Tablica 34. Odlagališta otpada u Zadarskoj županiji 2014. godine

GODINA	NAZIV ODLAGALIŠTA	GRAD ILI OPĆINA	STATUS OPERATIVNOSTI	STATUS SANACIJE
2014.	Baštijunski brig	Biograd na moru	Aktivno	Sanacija u pripremi
	Diklo	Zadar	Aktivno	Sanacija u pripremi
	Stražbenica	Gračac	Aktivno	Sanacija u pripremi
	Vulina Draga	Povljana	Aktivno	Sanacija u pripremi
	Sveti Kuzam	Pag	Aktivno	Postupci sanacije u tijeku
	Jagodnja Gornja	Polača	Aktivno	Sanacija u pripremi
	Samograd	Starigrad	Aktivno	Sanacija u pripremi
	Bravarić	Novigrad	Zatvoreno	Završena (2003.)
	Dračevac (Mišjak)	Jasenice	Zatvoreno	Sanacija u pripremi
	Kličevica (Šopot)	Benkovac	Zatvoreno	Završena (2007.)
	Kljakovača - Bilišane	Obrovac	Aktivno	Sanacija u pripremi
	Tri luke	Tkon	Zatvoreno	Postupci sanacije u tijeku
	Zarabaniž (Lokve)	Kali	Zatvoreno	Završena (2010.)
	Beljavka	Zadar	Zatvoreno, otpad uklonjen	Završena (2006.)
	Brgulje, Zapuntel	Zadar	Zatvoreno, otpad uklonjen	Završena (2006.)
	Draga	Zadar	Zatvoreno, otpad uklonjen	Završena (2006.)
	Glavica (Drage)	Kukljica	Zatvoreno, otpad uklonjen	Završena (2006.)
	Grabi	Poličnik	Zatvoreno, otpad uklonjen	Završena (2006.)
	Iž	Zadar	Zatvoreno, otpad uklonjen	Završena (2006.)
	Krš - Golubinka(Stankovci)	Stankovci	Zatvoreno, otpad uklonjen	Završena (2006.)
	Medivjak	Zadar	Zatvoreno, otpad uklonjen	Završena (2006.)
	Molat	Zadar	Zatvoreno, otpad uklonjen	Završena (2006.)
	Njivice	Posedarje	Zatvoreno, otpad uklonjen	Završena (2008.)
	Olib	Zadar	Zatvoreno, otpad uklonjen	Završena (2006.)
	Ostrovica	Lišane Ostrovičke	Zatvoreno, otpad uklonjen	Završena (2006.)

	Rapišti	Galovac	Zatvoreno, otpad uklonjen	Završena (2008.)
	Sekinka	Galovac	Zatvoreno, otpad uklonjen	Završena (2008.)
	Škulića Glavica	Ražanac	Zatvoreno, otpad uklonjen	Završena (2011.)
	Šopot - Torine	Benkovac	Zatvoreno, otpad uklonjen	Završena (2006.)
	Veli Dočić	Sali	Zatvoreno, otpad uklonjen	Završena (2008.)
	Velika Crnika	Kolan	Zatvoreno, otpad uklonjen	Završena (2008.)
	Vlačine	Škabrnja	Zatvoreno, otpad uklonjen	Završena (2006.)
	Zagračina	Sali	Zatvoreno, otpad uklonjen	Završena (2006.)
	Zverinac	Sali	Zatvoreno, otpad uklonjen	Završena (2008.)

Izvor: Hrvatska agencija za okoliš i prirodu, lipanj 2017.

-prema podacima za 2016 godinu, od 34 odlagališta, 8 ih je bilo aktivno, 5 je zatvoreno, dok su preostali sanirani u razdoblju od 2006 - 2011 , te je otpad s istih odlagališta uklonjen.

Tablica 35. Odlagališta otpada u Zadarskoj županiji 2016. godine

GODINA	NAZIV ODLAGALIŠTA	GRAD ILI OPĆINA	STATUS OPERATIVNOSTI	STATUS SANACIJE
2016.	Baštijunski brig	Biograd na moru	Aktivno	Sanacija u pripremi
	Diklo	Zadar	Aktivno	Sanacija u pripremi
	Jagodnja Gornja	Polača	Aktivno	Postupci sanacije u tijeku
	Kljakovača - Bilišane	Obrovac	Aktivno	Sanacija u pripremi
	Samograd	Starigrad	Aktivno	Odlagalište proizvodnog otpada, nije primjenjivo
	Stražbenica	Gračac	Aktivno	Postupci sanacije u tijeku
	Sveti Kuzam	Pag	Aktivno	Sanirano - otpad se odlaže na sanitaran način
	Vulina Draga	Povljana	Aktivno	Sanacija u pripremi
	Bravarić	Novigrad	Zatvoreno	Završena (2003.)
	Dračevac (Mišjak)	Jasenice	Zatvoreno	Sanacija u pripremi
	Kličevica (Šopot)	Benkovac	Zatvoreno	Završena (2007.)
	Tri luke	Tkon	Zatvoreno	Postupci sanacije u tijeku
	Zarabaniž (Lokve)	Kali	Zatvoreno	Završena (2010.)

	Beljavka	Zadar	Zatvoreno, otpad uklonjen	Završena (2006.)
	Brgulje, Zapuntel	Zadar	Zatvoreno, otpad uklonjen	Završena (2006.)
	Draga	Zadar	Zatvoreno, otpad uklonjen	Završena (2006.)
	Glavica (Drage)	Kukljica	Zatvoreno, otpad uklonjen	Završena (2006.)
	Grabi	Poličnik	Zatvoreno, otpad uklonjen	Završena (2006.)
	Iž	Zadar	Zatvoreno, otpad uklonjen	Završena (2006.)
	Krš - Golubinka(Stankovci)	Stankovci	Zatvoreno, otpad uklonjen	Završena (2006.)
	Medivjak	Zadar	Zatvoreno, otpad uklonjen	Završena (2006.)
	Molat	Zadar	Zatvoreno, otpad uklonjen	Završena (2006.)
	Njivice	Posedarje	Zatvoreno, otpad uklonjen	Završena (2008.)
	Olib	Zadar	Zatvoreno, otpad uklonjen	Završena (2006.)
	Ostrovica	Lišane Ostrovičke	Zatvoreno, otpad uklonjen	Završena (2006.)
	Rapišti	Galovac	Zatvoreno, otpad uklonjen	Završena (2008.)
	Sekinka	Galovac	Zatvoreno, otpad uklonjen	Završena (2008.)
	Škulića Glavica	Ražanac	Zatvoreno, otpad uklonjen	Završena (2011.)
	Šopot - Torine	Benkovac	Zatvoreno, otpad uklonjen	Završena (2006.)
	Veli Dočić	Sali	Zatvoreno, otpad uklonjen	Završena (2008.)
	Velika Crnika	Kolan	Zatvoreno, otpad uklonjen	Završena (2008.)
	Vlačine	Škabrnja	Zatvoreno, otpad uklonjen	Završena (2006.)
	Zagračina	Sali	Zatvoreno, otpad uklonjen	Završena (2006.)
	Zverinac	Sali	Zatvoreno, otpad uklonjen	Završena (2008.)

Izvor: Hrvatska agencija za okoliš i prirodu, lipanj 2017.

Zbrinjavanje građevnog otpada koji sadrži azbest

Prema Zakonu o održivom gospodarenju otpadom svaka jedinica područne (regionalne) samouprave dužna je u dokumentima prostornog uređenja odrediti lokaciju kazete za zbrinjavanje građevnog otpada koji sadrži azbest. Jedina lokacija u Zadarskoj županiji za zbrinjavanje građevnog otpada koji sadrži azbest je kazeta za azbest-odlagalište otpada Diklo (Čistoća Zadar d.o.o.) .

CENTAR ZA GOSPODARENJE OTPADOM BILJANE DONJE



Slika 33. Lokacija izgradnje CGO Biljane Donje

Projekt CGO Biljane Donje jedan je od strateških projekata Zadarske županije i njegova realizacija od velike je važnosti za sve njezine stanovnike , kao i one iz južnog dijela Ličko-senjske županije (gradovi Gospić i Novalja, te općine Karlobag, Perušić, Donji Lapac, Udbina i Lovinac). Opći cilj projekta je ispuniti sve uvjete gospodarenja otpadom koje je postavio Zakon, a u skladu s Planom gospodarenja otpadom u RH za razdoblje od 2017-2022.
Centar za gospodarenje otpadom Biljane Donje nalazi se na području eksploatacijskih polja tehničkog građevnog kamena Busišta, zapadno od naselja Biljane Donje (grad Benkovac).
Projekt se sufinancira sredstvima iz fondova Europske unije u sklopu Operativnog programa Konkuretnost i kohezija 2014-2020 u okviru Prioritetne osi 6- Zaštita okoliša i održivost resursa, Investicijskog prioriteta 6i - Ulaganje u sektor otpada. Projekt je važan za ostvarivanje Specifičnog cilja 6i! - Smanjenje količine otpada koja se odlaže na odlagalištu.
Vrijednost projekta iznosi 377,3 milijuna kuna. Potpisivanjem Ugovora o dodjeli bespovratnih sredstava u studenom 2016. godine završila je dugotrajna pripremna faza projekta, čime je zatvorena financijska konstrukcija i konačno je započeo provedbeni dio ovog iznimno važnog projekta. Iz Kohezijskog fonda Europske unije osigurano je bespovratnih 266.588.926,19 kuna, odnosno 70,65% sredstava potrebnih za gradnju centra, Fond za zaštitu okoliša i energetsku učinkovitost osigurao je 73.005.188,01 kuna, odnosno 19,35%, dok će preostali dio od 10% u iznosu od 37.732.679,36 kuna osigurati Zadarska županija, gradovi i općine na području Zadarske županije i južnog dijela Ličko-senjske županije.

Provedba projekta 2013;

- izrada Izvješća o nultom stanju kvalitete zraka i buke na području CGO Biljane Donje,
-izrada Elaborata katastarskog i imovinsko-pravnog stanja 63 divljeih odlagališta na području gradova i općina u Zadarskoj županiji,
-izrada Idejnog hortikulturnog rješenja i troškovnika CGO,
-izrađen je projektni zadatak za uslugu izrade dijela projektne dokumentacije CGO-a što uključuje istražne radove - analiza postojećeg otpada na odlagalištu Diklo,
-izrađena je projektna dokumentacija za tri pretovarne stanice (PS) koja je potrebna za ishođenje lokacijskih dozvola te za ishođenje Potvrde glavnog projekta/građevinske dozvole,
-Potpisan je Ugovor o ulaganju sredstava FZOEU u pripremu dokumentacije za uspostavu cjelovitog sustava gospodarenja otpadom na području CGO-a "Biljane Donje";

Provedba projekta 2014;

- održana Javna rasprava o Studiji utjecaja na okoliš i objedinjenim uvjetima zaštite okoliša,
- Ministarstvo zaštite okoliša i prirode je 14.srpnja 2014. godine donijelo "Rješenje o objedinjenim uvjetima zaštite okoliša" kojim se Centar za gospodarenje otpadom Zadarske županije "Biljane Donje" smatra prihvatljivim za okoliš uz ispunjavanje objedinjenih uvjeta zaštite okoliša,
-izrađena je Izmjena i dopuna Idejnog projekta za izgradnju CGO a u svrhu ishođenja lokacijske dozvole, pribavljene su sve suglasnosti potrebne za ishođenje lokacijske dozvole,
- u studenom 2014. godine potpisan je "Sporazum o ulaganju sredstava Fonda u pripremu i provedbu projekta izgradnje CGO Biljane Donje" za prijavu na sufinaciranje iz sredstava Eu fondova i izgradnje pretovarnih stanica na području Zadarske županije između Fonda, Zadarske županije, Grada Zadra, Grada Benkovca i TD EKO d.o.o.

Provedba projekta 2015;

- ishođena je lokacijska dozvola za PS Biograd na Moru,
-izrađen je geodetski projekt za PS Pag,
- izrađena je dokumentacija za nadmetanje za nabavu usluga odnosa s javnošću,
- ishođena lokacijska dozvola za CGO Biljane Donje s pristupnom cestom,
- izrada glavnog projekta za PS Biograd na Moru
- potpisan je Sporazum o izgradnji pretovarne stanice na području općine Gračac između Općine Gračac i tvrtke EKO d.o.o,
- s jedinicama lokalne samouprave Zadarske županije te dijelom jedinica lokalne samouprave Ličko-senjske županije potpisan je Sporazum o preuzimanju otpada,
- vlasnici TD Eko d.o.o. donijeli su Odluku o lokalnom sufinanciranju CGO Biljane Donje
- izrađena konačna verzija Studije izvedivosti s analizom troška i koristi
- izrađen projektni prijedlog za EU fondove,
- objava javnog nadmetanja za otvoreni postupak javne nabave za nabavu usluge savjetovanja u odnosima s javnošću.

Provedba projekta 2016;

- Potpisan Ugovor o dodjeli bespovratnih sredstava između Ministarstva zaštite okoliša i energetike kao Posredničkog tijela razine 1 (PT!), Fonda za zaštitu okoliša i energetsku učinkovitost kao Posredničkog tijela razine 2 (PT2), te EKO d.o.o. kao Korisnika,
- potpisan Ugovor o sufinanciranju projekta Izgradnja CGO Biljane Donje između Fonda za zaštitu okoliša i energetsku učinkovitost kao PT" i TD EKO d.o.o. kao Korisnika,
- završen postupak javne nabave za nabavu usluga savjetovanja u odnosima s javnošću, te je s odabranom tvrtkom potpisan ugovor,
- proveden postupak javne nabave za nabavu usluga "Pružanje usluge nadzora nad izgradnjom CGO Biljane Donje",
- proveden postupak javne nabave za nabavu usluga "Pružanje usluge tehničke pomoći za projekt izgradnje CGO Biljane Donje".

U predstojećem razdoblju planira se provođenje preostalih projektnih aktivnosti koje uključuju:

- provedba postupka javne nabave za projektiranje i izvođenje radova na CGO,
- izgradnja CGO,
- provedba postupka javne nabave za izgradnju pretovarnih stanica,
- provedba postupka javne nabave za nabavu usluga nadzora nad izgradnjom pretovarnih stanica,
- izgradnja pretovarnih stanica
- provedba postupka javne nabave i nabava opreme.

2.4. OPREMLJENOST PROSTORA INFRASTRUKTUROM OD ZNAČAJA ZA ZADARSKU ŽUPANIJU

2.4.1. Prometna infrastruktura

Planiranje razvoja prometnog sustava provodi se u skladu sa Strategijom prostornog razvoja RH ("Narodne novine", br. 106/17.) i Strategijom prometnog razvoja RH (2017 do 2030) ("Narodne novine", br. 84/17.) koja predstavlja okvir razvoja prometnog sustava u RH.
Tijekom proteklih desetljeća prometni sustav Zadarske županije nije se razvijao sukladno stvarnim potrebama stanovništva i gospodarstva ovog prostora. Pojedine prometne grane razvijale su se zasebno pa nije ostvaren jedinstven i cjelovit suvremeni prometni sustav koji je nužan za društveni i gospodarski razvoj Zadarske županije.
Zbog svojeg geografskog položaja te geomorfoloških osobina Zadarska županija posebnu pozornost usmjerava na prometnu povezanost te je u tijeku izrada "Prometnog masterplana funkcionalne regije Sjeverna Dalmacija", temeljnog strateškog dokumenta dugoročnog razvoja prometa na području Zadra i Zadarske županije. "Prometni masterplan funkcionalne regije Sjeverna Dalmacija" definirat će buduće intervencije u prometu i prometnoj infrastrukturi te ponuditi okvire rješenja i smjerova razvoja za sve buduće ključne prometne projekte. Na regionalnoj razini obuhvatit će cestovni, željeznički, pomorski i zračni promet, a na području gradova još javni gradski i prigradski promet. Utvrdit će se svakodnevne prometne potrebe lokalnog stanovništva, definirati potrebe ulaganja u novu prometnu infrastrukturu i nove prometne usluge za građane, donijeti mjere za poboljšanje sigurnosti i mjere za razvoj javnog prijevoza te omogućiti planiranje učinkovitog i održivog prometnog sustava u skladu s europskim i nacionalnim strategijama i planovima.

CESTOVNI PROMET

Cestovnu mrežu na području Zadarske županije treba promatrati kao dio cjelokupnog jedinstvenog prometnog sustava Republike Hrvatske, prvenstveno u funkciji prometa pripadajućeg prostora kojem najviše služi. Postojeću cestovnu mrežu na području Zadarske županije čine razdijelni i transverzalni pravci. Najvažniji cestovni pravci su: Zagreb-Lika-Zadar-Split, Rijeka-Zadar-Split i Zadar-Benkovac-Knin.

Odlukom o razvrstavanjuju javnih cesta, Ministarstva mora, prometa i infrastrukture, javne ceste se razvrstavaju u četiri skupine i to autoceste, državne, županijske i lokalne ceste.
Javne ceste na području Zadarske županije prikazane su na slici 32. Cestovni promet.

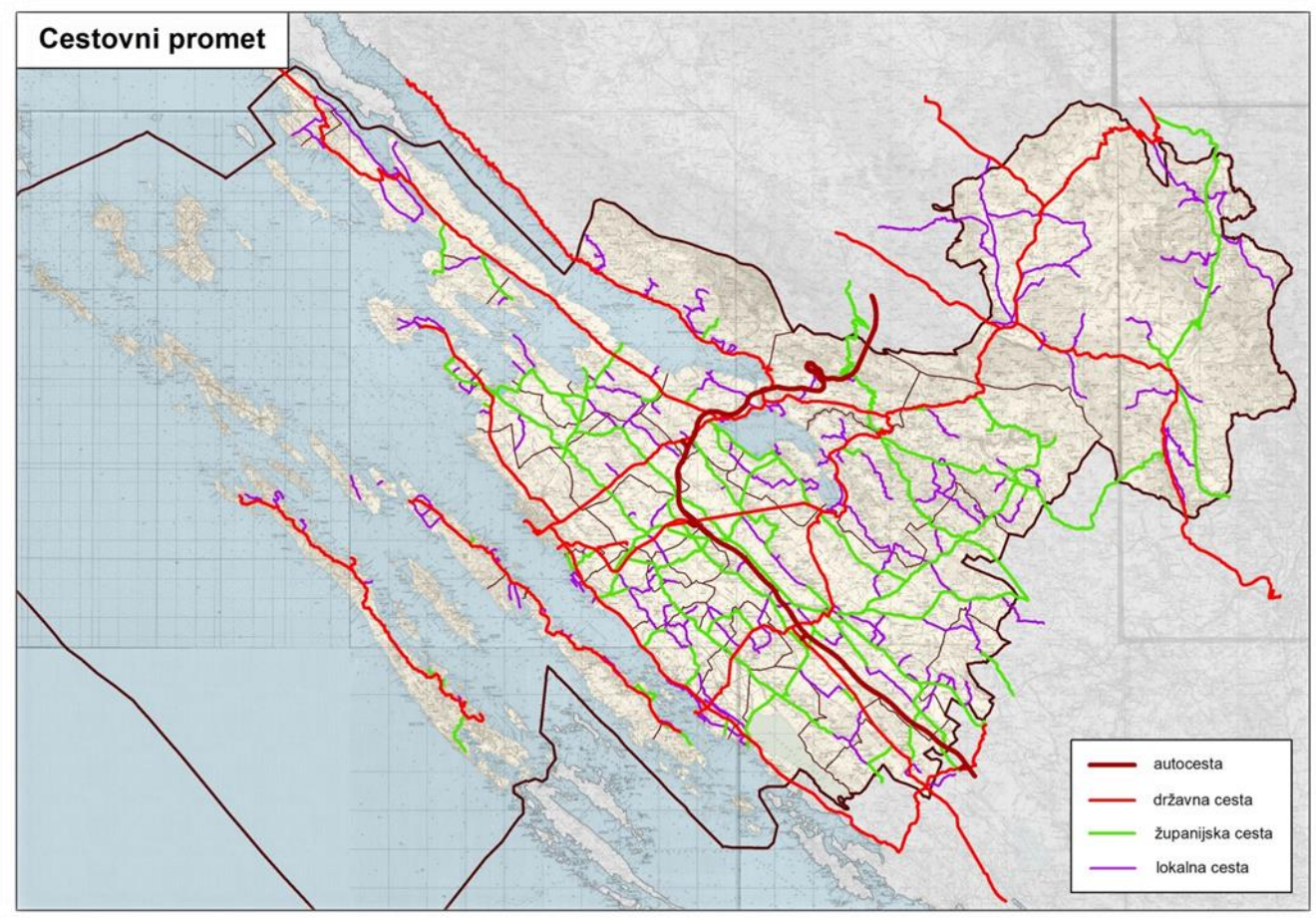

Slika 34. Cestovni promet u Zadarskoj županiji

Autocesta

Okosnica cestovne prometne mreže je autocesta A1 Zadar - Split - Dubrovnik čijom izgradnjom je omogućeno optimalno povezivanje Zadarske županije i uključivanje u europske prometne koridore. Prema podacima Hrvatskih autocesta d.o.o duljina autoceste A1 na području Zadarske županije je 74 km. Duž cijele trase autoceste, a na svim križanjima s postojećom cestovnom mrežom izgrađene su cestovne građevine (podvožnjaci, nadvožnjaci) čime se postigla maksimalna zaštita i sigurnost prometanja vozila.
Izlazi ili čvorišta na autocesti A1 na području Zadarske županije su:

- "Maslenica", na sjevernoj strani Novskog ždrila
- “Posedarje” kod naselja Posedarje
- "Zadar 1", kod naselja Islam Latinski
- "Zadar 2", kod naselja Zemunik Gornji
- "Benkovac", u neposrednoj blizini Benkovca

Državne ceste

Temeljem dostavljenih podataka Hrvatskih cesta i važeće Odluke o razvrstavanjuju javnih cesta ("Narodne novine", br. 103/17.) duljina državnih cesta na području Zadarske županije je 544,2 km.

Državne ceste koje prolaze Zadarskom županijom su:

DC1 - G.P. Macelj (gr. R. Slovenije) – Krapina – Zagreb – Karlovac – Gračac – Knin – Brnaze – Split (D8)
DC8 - G.P. Pasjak (gr. R. Slovenije) – Šapjane – Rijeka – Zadar – Split – G.P. Klek (gr. BiH) – G.P. Zaton Doli (gr. BiH) – Dubrovnik – G.P. Karasovići (gr. Crne Gore)
DC27 - Gračac (D1) – Obrovac – Benkovac – Stankovci – D8
DC50 - Žuta Lokva (D23) – Otočac – Gospić – Gračac (D27)
DC54 - Maslenica (D8) – Zaton Obrovački (D27)
DC56 - Čvorište Tromilja (D424) – Benkovac – Skradin – Drniš (D33) – Muć – čvorište Klis – Grlo (D1)
DC59 - Knin (D1) – Kistanje – Bribirske Mostine – Putičanje – Kapela (D8)
DC106 - Žigljen (trajektna luka) – Novalja – Pag – Ražanac – Posedarje (D8)
DC109 - Veli Rat – Savar – Sali
DC110 - Muline (trajektna luka) – Ugljan – Tkon (trajektna luka)
DC124 - Trajektna luka Brbinj – Brbinj – D109
DC125 - Trajektna luka Zaglav – D109
DC218 - Uvala Mikavica – T.P. Žirje
DC306 - Vir – Nin – Zadar (Bili brig) – D8
DC407 - Zadar (trajektna luka) – Zadar (D8)
DC422 - Čvorište Babindub (D424) – zračna luka Zadar
DC424 - Zadar (luka Gaženica) – čvorište Zadar 2 (A1)
DC502 - D. Zemunik (D56) – Smilčić – Karin (D27)
DC503 - Zapužane (D27) – Biograd na moru (trajektna luka)

Sve državne ceste na području županije su asfaltirane, uređene i opremljene te postoji potreba izgradnje i uređenja biciklističkih staza.
Prema Programu građenja i održavanja javnih cesta za razdoblje od 2017 do 2020 ("Narodne novine", br. 47/17.) na području Zadarske županije planirani zahvati na državnim cestama u sljedećem četverogodišnjem razdoblju su:

Izgradnja podvožnjka u Zemuniku
Obnova dionice državne ceste DC 407 kroz Zadar
Obnova državne ceste DC 502 Smilčić - Pridraga

Županijske i lokalne ceste

Prema dostavljenim podacima Županijske uprave za ceste Zadarske županije na području Zadarske županije sveukupno je 1.179,51 kilometara županijskih i lokalnih cesta.
U nastavku se daje tabelarni prikaz županijskih i lokalnih cesta prema podacima Županijske uprave za ceste Zadarske županije.

Redni broj	Broj ceste	Naziv dionice	Širina kolnika (m)	Vrsta kolnika (km)		Ukupna duljina (km)
				asfalt	makadam	
1	Ž 5166*	Udbina (D1) - Lovinac - Rok - Obrovac (D27)- gr. žup.	5,000	11,500	11,500	23,000
2	Ž5203*	Dobroselo (D218) – D. Srb – Otrić (D1)	6,500	30,330	0,000	30,330
3	Ž 6003	Ž6278 - Benkovac - D 27	5,500	1,300	0,000	1,300
4	Ž 6004	Nin (Ž6011) - Vrsi - Duševića Mlin (Ž6007)	5,5/6,0	12,800	0,000	12,800
5	Ž 6005	D106 - Vlašići	5,000	6,200	0,000	6,200
6	Ž 6006	Ljubač - Ž6007	5,000	2,600	0,000	2,600
7	Ž 6007	Ražanac - Zadar (GGZ)	6,000	14,380	0,000	14,380

8	Ž 6008	N.P. Paklenica - D8	4,000	3,100	0,000	3,100
9	Ž 6009	Velika Popina(L63037) - Ž5203	3,000	2,800	0,000	2,800
10	Ž 6010	T.N. Zaton - D306	5,000	1,000	0,000	1,000
11	Ž 6011	Nin (Ž6273) - Murvica - Zemunik D. (Ž6040)	5.5/6.0	23,400	0,000	23,400
12	Ž 6013	Ž6004 - Poljica - Ž6007	5,500	3,700	0,000	3,700
13	Ž 6014	Ž6007-Visočane-Pločnik-Suhovare-D.Biljane (Ž6278)	5,500	21,400	1,000	22,400
14	Ž 6016	Radovin(L63055) - D 106	5,500	2,500	0,000	2,500
15	Ž 6017	Slivnica(L63058) – D 106	5,500	1,800	0,000	1,800
16	Ž 6019	Posedarje (D8) – Novigrad – Pridraga – D502	5,0/5,5	16,500	0,000	16,500
17	Ž 6020	Ž6019 – Podgradina (L 63160)	5,500	3,400	0,000	3,400
18	Ž 6021	Ž6014-Zemunik G.-Škabrnja-Zapužane-Miranje (Ž6064)	5,500	22,300	1,500	23,800
19	Ž 6022	Novigrad (Ž6019) – Paljuv – Ž 6258	5,500	6,900	0,000	6,900
20	Ž 6023	Smilčić (D502) – G, Biljane – Korlat(L63120)	5,000	8,100	0,000	8,100
21	Ž 6024	D27 – Kruševo(L63078)	5,000	2,400	0,000	2,400
22	Ž 6025*	Obrovac (D27) - K. Žegarski - Ervenik - D1(gr. žup.)	6,0/9,0	18,900	9,100	28,000
23	Ž 6026*	Obrovac (Ž6025) - Medviđa - Kistanje - gr. žup.	5,500	20,600	0,000	20,600
24	Ž 6027	D27 – Kaštel Žeg. – Bruška – Benkovac (L63125) Ž6003	6,0/5,5	38,800	5,900	44,700
25	Ž 6028	D27 – Muškovci(L63074)	5,500	1,800	0,000	1,800
26	Ž 6029	Ž6027 – Golubić	4,000	1,600	0,000	1,600
27	Ž 6030	Nadvoda(L63084) – Kaštel Žegarski (Ž6027)	3,000	1,000	0,000	1,000
28	Ž 6031	Krupa - Ž6027	5,0/3,0	2,200	0,000	2,200
29	Ž 6032	Ž6025 - Komazeci	3,000	1,200	0,000	1,200
30	Ž 6033	Otrić (D1) - Pribudić(L65004) - gr. žup.	4,000	0,700	14,200	14,900
31	Ž 6039	Ž6038 (GGZ) - Čvor Babindub (D424)	4,0/5,0	4,770	0,000	4,770
32	Ž 6040	Čvor Tromilja (D424) - Sukošan (D8)	5,5/6,0	10,900	0,000	10,900
33	Ž 6041	Ž6040 - Debeljak(L63104)	5,000	2,200	0,000	2,200
34	Ž 6042	Ž6040 - Galovac - Kakma (D503)- Vrana (Ž6064)	5,500	17,400	5,400	22,800
35	Ž 6044	Galovac (Ž6042) - Prkos - Škabrnje - Ž6278	5,500	6,900	0,000	6,900
36	Ž 6045	D. Raštane (L63114) – Sv. Petar n/m (D8)	5,500	3,400	0,000	3,400
37	Ž 6046	Sikovo (L63116) – Sv. Filip i Jakov (D8)	5,500	5,300	0,000	5,300
38	Ž 6047	Polača (D503) - Lišane Tinjske - Tinj - Ž6042	5,000	7,000	0,000	7,000
39	Ž 6048	D27 – D. Karin - Popovići - Ž6027	5,000	12,500	0,000	12,500
40	Ž 6049	Kula Atlagić (L63121) - Benkovac (L63125)	5,000	3,600	0,000	3,600
41	Ž 6050	Ž6064 - Podlug (L63128)	4,000	1,300	0,000	1,300
42	Ž 6051	Ž6278 - Kolarina (L63144)	5.0	5,600	0,000	5,600
43	Ž 6052*	Ž6027 - Lisičić - Brgud - Bjelina - gr. žup.	5,500	19,200	0,000	19,200
44	Ž 6059	Luka - D109	5,500	0,900	0,000	0,900
45	Ž 6060	Žman - D109	5,500	1,200	0,000	1,200
46	Ž 6062	D110 - Pašman - D110	5,000	4,000	0,000	4,000
47	Ž 6063	D8 – T.L. “Crvena Luka”	5,000	1,500	0,000	1,500
48	Ž 6064	Miranje (D27) - Vrana - Pakoštane	5,500	17,000	0,000	17,000
49	Ž 6065	Vrana (Ž6064) - Radašinovac (L63143)	4,000	6,700	0,000	6,700
50	Ž 6066	Pristeg(L63141) - D27	4,000	1,500	0,000	1,500

51	Ž 6067	Ž6278 - Vukšić - Bila Vlaka - D27	5,000	9,400	0,000	9,400
52	Ž6068*	Stankovci (D27) - Kašić Banjevački - gr. žup.	5,500	4,500	0,000	4,500
53	Ž 6069*	Ž6067 - Morpolača - gr. žup.	5,000	6,100	0,000	6,100
54	Ž 6070*	Dobropoljci (L63133) - Đevrske (gr. žup.)	5,500	0,800	0,000	0,800
55	Ž 6245	Lukoran - D110	5,500	0,600	0,000	0,600
56	Ž 6248	D110 - Čokovac	3,000	0,500	0,000	0,500
57	Ž 6249	Tkon (D110) – Pustograd	4,000	4,000	0,000	4,000
58	Ž 6258	Islam Latinski (D8) - Smilčić - D. Biljane (Ž6278)	6,000	13,700	0,000	13,700
59	Ž 6271	D109 – Telašćica	6,000	4,900	0,000	4,900
60	Ž 6273	Privlaka (D306) – Nin – Sv. Nikola (D306)	6,500	8,300	0,000	8,300
61	Ž 6275	Gorica (D106) – Povljana	6,500	7,600	0,000	7,600
62	Ž 6278*	Čvor Tromilja (D424) – Benkovac – gr.žup	6,500	38,838	0,000	38,838
		Ukupno		**517,318**	**48,600**	**526,81**

Red. broj	Broj ceste	Naziv dionice	Širina kolnika (m)	Vrsta kolnika (km)		Ukupna duljina (km)
				asfalt	makadam	
1	L 59114*	Lovinac (D522) – Tomingaj (L59117) - gr. žup	3,0	1,20	6,90	8,10
2	L 59117*	D1 - Tomingaj – Gračac (L63030) - gr. žup	3,0	13,20	3,40	16,60
3	L 59118*	Ž5169 - Zaklopac - Donja Suvaja (L63011) - gr. žup	3,0	0,00	7,00	7,00
4	L 63001	Crkvine “Sv. Duh” (D106) - Pag (D106)	5,0/4,0	6,10	5,60	11,70
5	L 63002	Kolan: D106 - D106	5,0	2,00	0,00	2,00
6	L 63003	Kolan (L63002) - Mandre	5,0	4,10	0,00	4,10
7	L 63004	L63003 - Šimuni	5,0	3,50	0,00	3,50
8	L 63005	D106 - Košljun	5,0	5,80	0,00	5,80
9	L 63006	Pag (L63001) - Košljun - L63005	5,0/4,0	3,85	4,15	8,00
10	L 63007	Pag: L63006 - D106	5,0	0,70	0,00	0,70
11	L 63008	Pag: Centar - D106	5,0/6,0	1,10	0,00	1,10
12	L 63009	L59117 - D1	3,0	0,00	5,90	5,90
13	L 63010	D218 - Bruvno - Omsica - L63031	3,0	4,80	6,60	11,40
14	L 63011	G. Suvaja - D. Suvaja (Ž5203)	3,0	0,00	3,40	3,40
15	L 63012	Ž5203 - gr. R.. BIH	3,0	1,00	4,40	5,40
16	L 63013	Ž5203 - Osredci - Dugopolje - gr. R.. BiH	6,0/5,0	9,70	0,00	9,70
17	L 63017	Sv. Juraj - Lozice - Vir (D306)	5,0	2,70	0,00	2,70
18	L 63018	Torovi - L63017	5,0	1,50	0,00	1,50
19	L 63019	Povljana (Ž6275) - Ž6005	3,0	4,50	0,00	4,50
20	L 63020	Smokvica - Vlašići (Ž6005)	2,5	1,60	0,00	1,60
21	L 63021	Sabunike(D306) - Ž6273	5,0	0,90	0,00	0,90
22	L 63022	Gospa od Zečeva - Vrsi (Ž6004)	3,0/5,5	2,20	2,50	4,70
23	L 63023	Mulo - Ž6004	5,0	2,00	0,00	2,00
24	L 63025	Bristovac - Ljubotić - Tribanj (D8)	3,4	3,40	3,30	6,70
25	L 63026	Ljubač (Ž6006) - Ž6007	5,0	1,10	0,00	1,10
26	L 63027	Jovići - D106	5,0	1,80	0,00	1,80
27	L 63028	Vinjerac - D8	5,0/6,0	7,70	0,00	7,70
28	L 63029	Vučipolje - Zelenikovac - Jesenice (D 54)	5,0/3,0	5,90	0,00	5,90
29	L 63030	Gračac: želj. kolodvor - D1	5,5/7,0	3,00	0,00	3,00
30	L 63031	Deringaj (D1) - Gubavčevo Polje	3,5	7,90	0,00	7,90

31	L 63032	Kijani - L59117	3,5	6,10	0,00	6,10
32	L 63033	Grab - D1	3,0	0,00	1,40	1,40
33	L 63034	D1 - želj. kolodvor Grab	6,0	0,80	0,00	0,80
34	L 63035	Glogovo - Vučipolje (D1)	5,0	1,20	4,40	5,60
35	L 63036	Vučipolje (D1) - Duboki Dol	3,0	0,00	6,40	6,40
36	L 63037	G. Labusi - Vrpolje - Velika Popina (Ž6009)	3,0	2,40	2,50	4,90
37	L 63038	Dabušnica - Ajderovac - Ž5203	3,0	0,10	10,30	10,40
38	L 63039	Nadurljaj - Ž5203	2,5	2,20	0,00	2,20
39	L 63040	Kunovac Kupirovački - Kupirovo (Ž5203)	3,0	1,90	0,00	1,90
40	L 63041	Verunić - D109	6,0	1,20	0,00	1,20
41	L 63043	L63041 - Soline	6,0	0,70	0,00	0,70
42	L 63044	Božava - D109	6,0	3,90	0,00	3,90
43	L 63045	V. Horvatin - Sestrunj - V. Kablin	3,5	2,80	0,00	2,80
44	L 63046	D110 - Ugljan (D110)	5,5	2,80	0,00	2,80
45	L 63047	D110 - "Sv. Kuzman i Damjan" - Ugljan (D110)	5,5/6,0	3,10	0,00	3,10
46	L 63048	Zaton - D306	5,0	1,20	0,00	1,20
47	L 63049	Ninski Stanovi (Ž6011) - Kožino (L63051-GGZ)	6,0	0,90	3,79	4,69
48	L 63055	Ž6007 - Krneza - Radovin - Visočane (Ž6014)	5,5	10,20	0,00	10,20
49	L 63056	Duševića Mlin (Ž6007) - Visočane (Ž6014)	3,0	0,55	4,15	4,70
50	L 63058	L63028 - Slivnica	5,0	2,80	0,00	2,80
51	L 63059	Visočane (L63055) - Lovinac - G. Poličnik (D8)	5,0	4,50	0,00	4,50
52	L 63060	G. Poličnik (D8) - Rupalj	5,0	2,00	0,00	2,00
53	L 63061	Grgurice - D8	5,0	1,10	0,00	1,10
54	L 63062	Ž6258 - Islam Latinski (Ž6258)	5,0	1,00	0,00	1,00
55	L 63063	Posedarje: D8 - D8	4,0/5,5	1,60	0,00	1,60
56	L 63064	D. Kašić - Ž6258	5,5	0,70	0,00	0,70
57	L 63065	Potkosa (Ž6021) - Goleš - Ž6040	5,0	3,40	0,00	3,40
58	L 63066	Podgradina (Ž6020) - Paljuv - Ž6019	5,5	6,00	4,10	10,10
59	L 63067	Maslenica - D54	5,5	1,80	0,00	1,80
60	L 63068	Ž6019 - Novigrad (Sv. Nikola)	5,0	2,40	0,00	2,40
61	L 63069	Otišina - D27	3,5	3,20	0,00	3,20
62	L 63070	M. Draga - D27	5,0	1,50	0,00	1,50
63	L 63071	Vozarica - L63070	5,0	1,90	0,00	1,90
64	L 63072	Pridraga (Ž6019) - T.N. Vrulja - Ž6019	3,0	3,80	1,10	4,90
65	L 63073	Brkići - L63069	3,0	2,40	0,20	2,60
66	L 63074	Muškovci (Ž6028) - Ogari	3,0	5,50	0,00	5,50
67	L 63075	Obrovac: D27 - D27	5,0	1,30	0,00	1,30
68	L 63076	D27 - Orljak	3,0	1,90	0,00	1,90
69	L 63077	D27 - Šušnjar - D. Karin - D27	5,0	6,60	0,00	6,60
70	L 63078	Kruševo (Ž6024) - Vrkići	5,0/3,0	7,00	0,00	7,00
71	L 63079	L63078 - "Gospa od Zečeva"	3,0	0,00	0,20	0,20
72	L 63080	G. Karin (L63077) - L63129	3,0	8,90	0,00	8,90
73	L 63081	Ž6025 - Bilišane - Ž6025	3,0	1,40	0,00	1,40
74	L 63082	Ž6026 - Zelengrad - Ž6025	3,0	3,60	4,10	7,70
75	L 63083	Ž6025 - Mitrovići- L63166	3,0	2,00	2,10	4,10
76	L 63084	Radmilovići - Nadvoda (Ž6030)	3,0	1,50	0,00	1,50
77	L 63085	Ž6025 - Ušljebrke	3,0	1,00	1,10	2,10
78	L 63086	Ž6027 - Bundalo (Ž6025)	3,0	3,90	0,00	3,90
79	L 63087	Komazeci(Ž6032) - G. Komazeci - Ž6027	3,0	5,20	0,00	5,20
80	L 63088	Marčetići - D1	3,0	0,70	6,60	7,30

81	L 63089	Ž6033 - Rastićevo	2,5/3,0	0,90	2,20	3,10
82	L 63090	D1 - Zrmanja Vrelo - Ž6033	5,5/3,0	1,70	5,50	7,20
83	L 63091	Zrmanja Vrelo (L63090) - Palanka - D1	3,5	8,10	0,00	8,10
84	L 63092	N, Luka - Dragove - D109	5,5	1,90	0,00	1,90
85	L 63093	L63047 - bolnica - Čeprljanda (D110)	4,0	1,70	1,60	3,30
86	L 63095	Savar (D109) - "Sv. Pelegrin"	4,0	1,10	0,00	1,10
87	L 63096	Sutomiščica - D110	5,5	0,30	0,00	0,30
88	L 63097	D110 – Poljana	3,0/6,0	0,90	0,00	0,90
89	L 63098	D110 - Preko - D110	3,0	1,20	0,00	1,20
90	L 63099	Kali (D110) - U. Lamljana Velika	6,0	1,80	0,00	1,80
91	L 63100	Kali (D110) - U. Lamljana Mala - Cenmar	5,5/4,0	2,70	0,00	2,70
92	L 63104	Ž6040 - Donje Raštane (Ž6045)	5,0	7,80	0,00	7,80
93	L 63105	Debeljak (Ž6041) – Galovac (Ž6042)	3,0	0,00	4,80	4,80
94	L 63106	Bibinje - D8	5,0	0,90	0,00	0,90
95	L 63107	Bibinje (L63106) - T.N. "Padrele"	5,0	0,70	0,00	0,70
96	L 63108	Sukošan: marina "Plitkača" - Ž6040	5,0	0,80	0,00	0,80
97	L 63109	D110 - Uvala Sv. Luke	3,5	0,50	0,00	0,50
98	L 63110	D110 - Ždrelac	5,0	0,60	0,00	0,60
99	L 63111	Banj - D110	4,5	0,20	0,00	0,20
100	L 63112	Zemunik Donji (Ž6040) - Ž6044	5,5	4,00	0,00	4,00
101	L 63113	Želj. kolodvor Galovac - Ž6042	3,0	0,90	0,00	0,90
102	L 63114	Gorica (Ž6042) - Donje Raštane (Ž6045)	5,3	3,50	0,00	3,50
103	L 63115	L63114 - L63116	3,0	2,40	0,00	2,40
104	L 63116	Gornje Raštane (Ž6042) - Sikovo (Ž6046)	5,0	3,50	0,00	3,50
105	L 63117	Donje Raštane (Ž6045) - Sikovo (Ž6046)	3,0	3,60	0,00	3,60
106	L 63118	Viterinci - Gornje Raštane (Ž6042)	4,2	1,60	0,00	1,60
107	L 63119	Lišane Tinjske (Ž6047) - Tinj - D503	5,0/4,0	6,20	1,30	7,50
108	L 63120	Korlat - L63121	3,0	0,60	0,00	0,60
109	L 63121	Korlat (Ž6023) - Kula Atlagić (Ž6049)	5,0	3,90	0,00	3,90
110	L 63122	Nadin (Ž6021) - Ž6278	5,0	2,40	0,00	2,40
111	L 63123	Benkovac: D27 - Ž6027	3,0	1,30	0,00	1,30
112	L 63124	Benkovac: L63125 - D27	5,5	0,60	0,00	0,60
113	L 63125	Benkovac: Ž6278 - Benkovac - Ž6278	5,0	2,80	0,00	2,80
114	L 63126	D503 – Maričići – G. Jagodnja – Zečevići – D. Jagodnja – D503	5,0	5,80	0,00	5,80
115	L 63127	L63126 - D. Jagodnja	5,0	0,60	0,00	0,60
116	L 63128	Podlug (Ž6050) - Perušić Benkovački (Ž6051)	4,0	3,50	0,00	3,50
117	L 63129	Ž6048 - Kum - Bruška - Rodaljice (Ž6052)	3,0	7,10	4,60	11,70
118	L 63130	Buković (Ž6027) - Kožlovac - Ž6278	4,0	5,10	1,10	6,20
119	L 63131	Ž6027 - Popovići (Ž6048)	4,0	3,00	0,00	3,00
120	L 63132	Ž6052 - L63133	5,0	5,90	0,00	5,90
121	L 63133	Ž6052 - Dobropoljci (Ž6070)	3,5	0,40	6,30	6,70
122	L 63134*	Bjelina (Ž6052) - Ž6026 (gr. žup.)	3,0	1,70	0,00	1,70
123	L 63135	Zaglav - D109	5,0	0,60	0,00	0,60
124	L 63136	D110 - Dobropoljana - Neviđane - D110	3,0	1,70	1,30	3,00
125	L 63138	D8 - Turanj – Sv, Filip i Jakov (L63139)	5,5	2,60	0,00	2,60
126	L 63139	Sv. Filip i Jakov (D8) - Biograd na Moru (D503)	5,0	3,50	0,00	3,50
127	L 63140	Kraj (D110) - Ugrinić - Tkon (D110)	3,0	2,10	0,00	2,10
128	L 63141	D. Miranje (Ž6064) -D. Ceranje – Pristeg (Ž6066)	4,0	6,90	0,00	6,90

129	L 63142	D8 - Pakoštane (Ž6064)	5,0	1,70	0,00	1,70
130	L 63143	Radašinovac (Ž6065) - L63145	4,0	2,30	0,00	2,30
131	L 63144	Kolarina (Ž6051) - Vukšić (Ž6067)	5,0	6,80	0,00	6,80
132	L 63145	D27 - Dobra Voda - Banjevci (Ž6068)	5,0/4,0	7,20	0,00	7,20
133	L 63146	D27 - Crljenik - Velim - D27	5,0/4,0	1,90	1,40	3,30
134	L 63147	Želj. kolodvor - Ostrovica - Ž6278	5,0/4,0	3,00	0,00	3,00
135	L 63149	Ž6278 - Raštević (Ž6021) - Polača (D 503)	5,0	1,60	3,60	5,20
136	L 63150	Lepuri - Ž6278	4,0	2,00	0,00	2,00
137	L 63151	Ž6278 - Bulić - Ž6278	4,0	1,70	0,00	1,70
138	L 63152	Ž6278 - Lišane Ostrovičke - Ž6278	5,0/4,0	3,50	0,00	3,50
139	L 63153	N.P. Paklenica (Ramići) - Starigrad Paklenica (D8)	4,0	7,00	1,00	8,00
140	L 63154	Kneževići - Ž6016	4,0	2,00	0,00	2,00
141	L 63155	Gornja Murvica - D8	5,0	2,30	0,00	2,30
142	L 63156	Ž6007 - Podvršje	3,5	1,80	0,00	1,80
143	L 63157	Galovac (Ž6042) - Jošani	5,5	1,50	0,00	1,50
144	L 63158	D8 - TL Zlatna luka	5,0	1,20	0,00	1,20
145	L 63159	D8 - Maslenica (trajektno pristanište)	5,5	1,20	0,00	1,20
146	L 63160	Ž6019 - Podgradina (Ž6020)	5,0	1,60	0,00	1,60
147	L 63161	Biograd (D503) - T.N. Soline	5,0	1,10	0,00	1,10
148	L 63162	Biograd (D8) - Kosa - Torovi - D8	5,0/4,0	2,10	1,60	3,70
149	L 63163	Maslenica (L63067) - Mala Vrulja	5,0/3,0	1,60	0,00	1,60
150	L 63164	Lišane O. (Ž6278) - Sv. Mihovil - Vukšić (Ž6069)	3,0	1,00	2,70	3,70
151	L 63165	Medviđa (Ž6026) - Bruška (Ž6027)	3,0	1,10	3,90	5,00
152	L 63166	Zelengrad (L63082) - Medviđa (Ž6027)	3,0	0,00	6,60	6,60
153	L 63168	Vir (L63017) - D306	5,5	4,40	0,00	4,40
154	L 63169	Vir (L63017) - L63017	4,0	0,90	0,00	0,90
155	L 63170	Rivanj - pristanište	3,0	0,80	0,00	0,80
156	L 63171	D110 - Kukljica	5,0	0,80	0,00	0,80
157	L 63172	Lisičić (Ž6052) - Podgrađe - Ž6278	3,0	4,00	0,00	4,00
158	L 63173	Smrdelj (Ž6011) - Senj	3,0	1,20	0,00	1,20
159	L 63175	D8 - L63139 (Bolnica)	5,0	0,22	0,18	0,40
160	L 63176	D503 - Biograd n/M - Ž6063 - Pakoštane (L63142)	5,5	1,40	3,80	5,20
161	L 63177	Lišane Ostrovičke - Ž6278	5,0	1,60	0,00	1,60
162	L 63178	Ž6021 (Raštević) - Ž6278	3,0	2,20	0,00	2,20
163	L 63179	Mali Zaton – L63008	3,0	3,00	0,00	3,00
164	L 63180	Ž6046 (Sv. Roko) - D503 - Ž6064	4,0/3,0	1,00	7,80	8,80
165	L 63181	L63107 - Padrele	5,0	1,60	0,00	1,60
166	L 63183	L63181 - L63158	5,0	1,00	0,00	1,00
167	L 63185	L63106 - L63158	5,0	0,60	0,00	0,60
168	L 63188	Ž6273 - Put Potoka	3,0	0,70	0,00	0,70
169	L 63189	Ž6273 (Put Brtalića) - Škrapavac - Ž6273	3,0	4,40	0,00	4,40
170	L 63190	Lug Paripov - Ljubotić (L63025)	3,0	0,60	0,00	0,60
171	L 63191	Gračac: (L63030 - D 27)	5,5	0,90	0,00	0,90
172	L 63192	Katalinići - L63153	3,0	0,00	1,00	1,00
173	L 63193	Jovići - D 8	3,0	0,00	3,50	3,50
174	L 63195	Adžići - Redine (L 63193)	3,0	0,00	0,80	0,80
175	L 63196	Odmorište Marune - Ž5166	3,0	0,00	1,30	1,30

176	L 63199	Želj. postaja Bulić - Ž6278	5,0	0,00	1,80	1,80
177	L 63200	D8 - Jukići - Bucići - D8	3,0	2,40	0,30	2,70
178	L 63201	D8 - Dadići - Jusupi - D8	3,0	1,00	1,70	2,70
179	L 63202	L63153 - Marasovići (Ž6008)	4,0	1,30	0,00	1,30
180	L 63203	Kličevica (Ž6278) - Šopot (D27)	3,0	0,00	2,40	2,40
181	L 63204	Smilčić (Ž6258) - Korlat (Ž6023)	3,0	4,10	0,00	4,10
182	L 63205	G. Mršići - Prosika (Ž6027)	4,0	0,00	2,30	2,30
183	L63206	T.N. Crna Punta - D27		1,50	0,00	1,50
184	L63207	D110 _ Kraj		0,50	0,00	0,50
		Ukupno		**456,82**	**181,97**	**652,70**

Ukupna duljina razvrstanih prometnica na području Zadarske županije je 1.797,71 km. Udio autocesta iznosi 4,11%, državnih cesta 30,27 %, županijiskih cesta 29,31 % i lokalnih cesta 36,31%.
Cestovna gustoća javnih cesta na području Zadarske županije je 0,49 km/km2 u odnosu na kopnenu površinu Zadarske županije.
Prometnice na području Grada Zadra koje su ranijim Odlukama o razvrstavanju cesta bile županijske i lokalne ceste temeljem Odluke o cestama na području velikoh gradova prestaju biti razvrstane u javne ceste ("Narodne novine", br. 44/12.) te su određene kao nerazvrstane ceste.
Na području Zadarske županije autobusni javni prijevoz putnika obavljaju koncesionari od kojih je najznačajniji Liburnija d.o.o s ukupno 80 autobusa.

ŽELJEZNIČKI PROMET

Unutar administrativnih granica Zadarske županije prolaze tri željezničke pruge kako je prikazano na Slici 35.

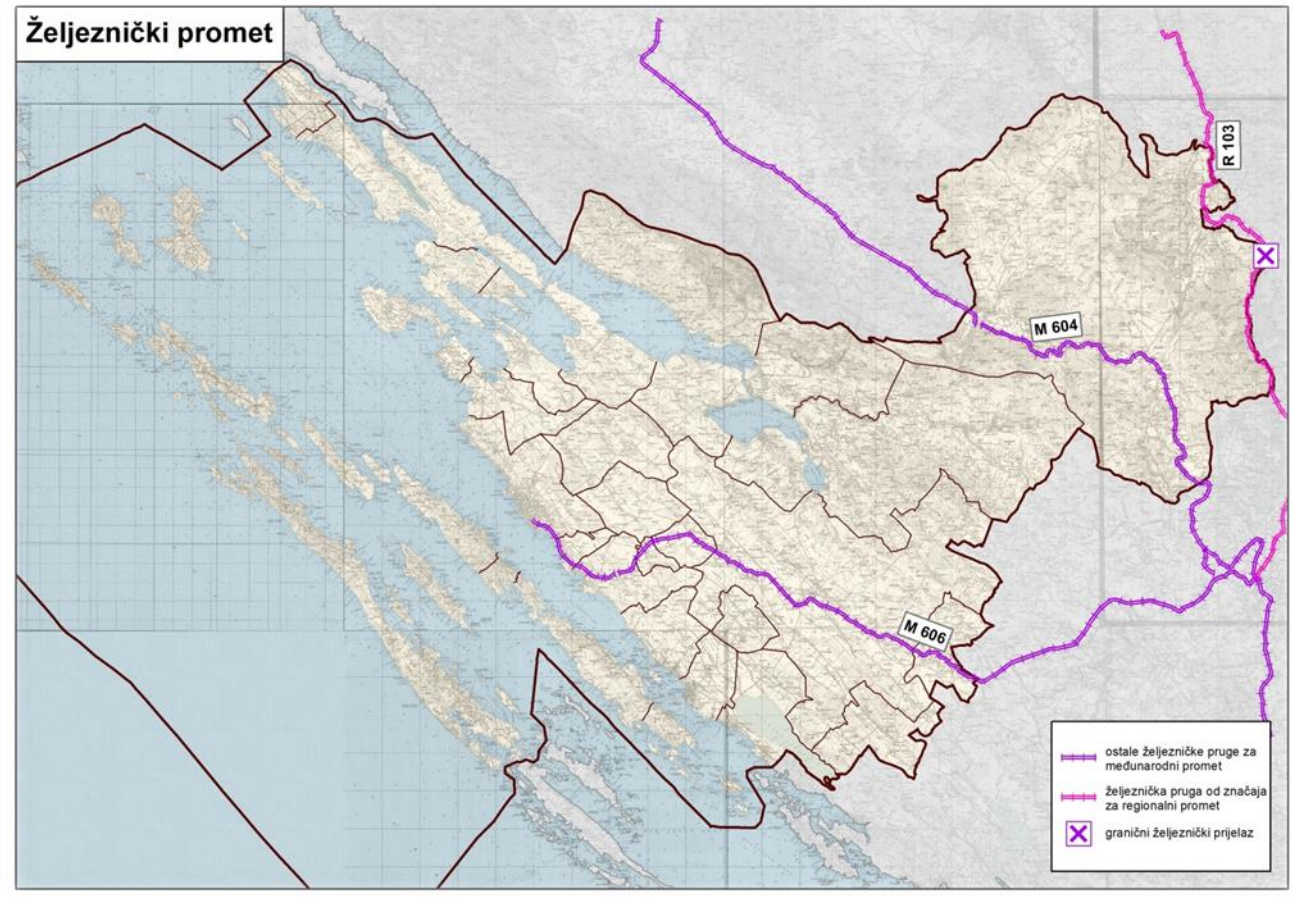

Slika 35. Željeznički promet u Zadarskoj županiji

M 606 Knin - Zadar u duljini od: 58.209 km
M604 Oštarije - Knin – Split u duljini od: 41.579 km
R 103 DG - L. D. Polje - Knin u duljini od: 19.936 km
Ukupna duljina pruga na području Zadarske županije je 119,741 km.
Udio pruge M 606 je 48,6%, pruge M604 je 34,7%, a pruge R 103 16,7%.
Gustoća željezničkih pruga na području Zadarske županije je 0,328 km/km2
Željezničke pruge M 606 Knin - Zadar i M604 Oštarije - Knin – Split spadaju u ostale željezničke pruge za međunarodni promet, a R 103 DG - L. D. Polje - Kninu u željezničke pruge za regionalni promet. Teretni željeznički promet po pruzi M 606 Knin - Zadar obavlja se po potrebi , a putnički promet je u prekidu do daljnjega. Za daljnji razvoj željezničkog prometa u Zadarskoj županiji obnova i elektrifikacija ove pruge je nužnost.

ZRAČNI PROMET

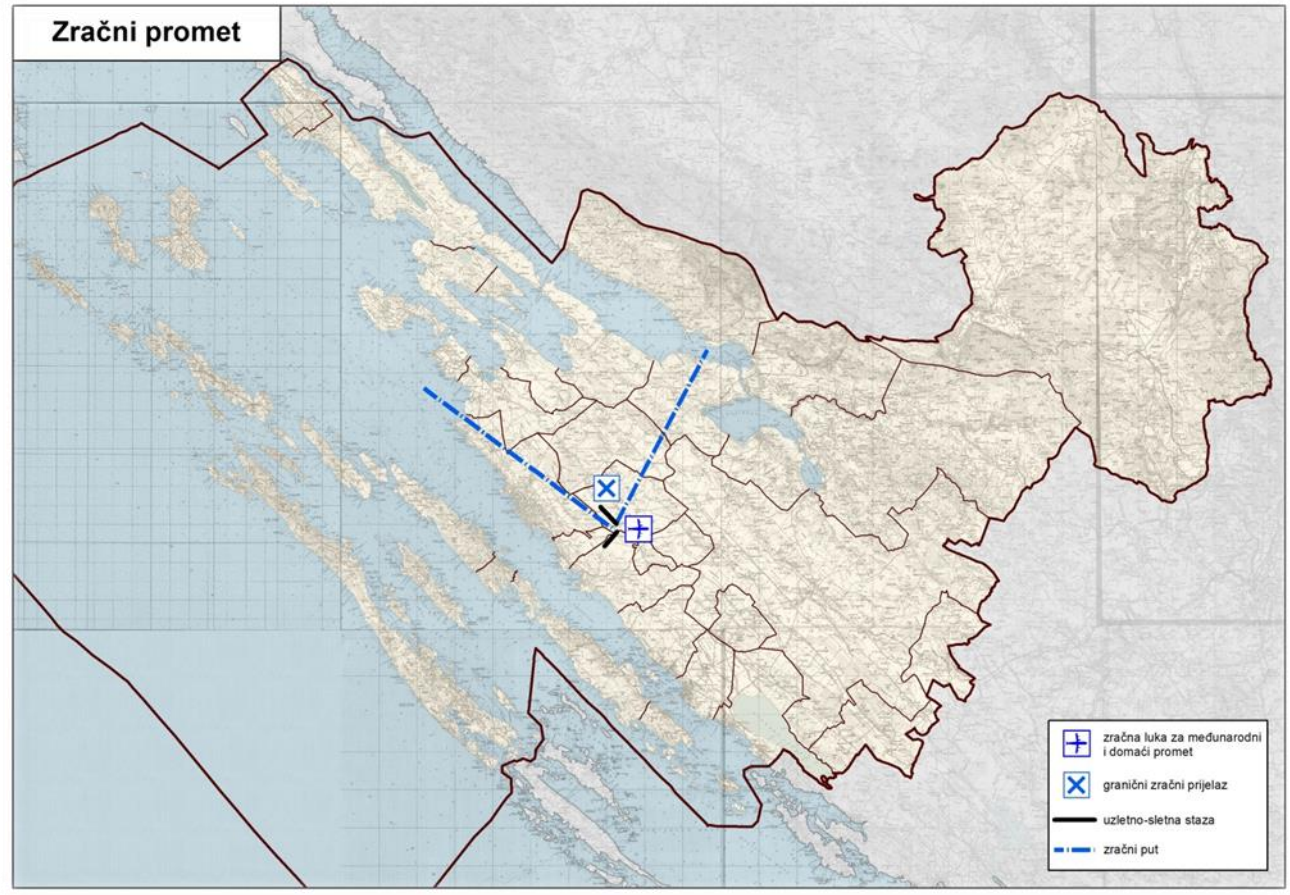

Slika 36. Zračni promet u Zadarskoj županiji

Zračna luka Zadar d.o.o. jedina je zračna luka na području Zadarske županije za civilni zračni promet. Na zračnoj luci Zadar 4E kategorije smješten je i stalni granični prijelaz za međunarodni promet putnika i roba u zračnom prometu.

Površina Zračne luke Zadar d.o.o. iznosi 85,5 hektara. Zbog dvije poletno - sletne staze (u okomitim odnosima) u mogućnosti je prihvaćati zrakoplove bez obzira na vremenske uvjete. Osnovna pretpostavka za daljnji razvoj Zračne luke Zadar je ulaganje prije svega u postojeće poletno - sletne staze koje zahtijevaju detaljnu rekonstrukciju. Zračna luka Zadar mora nužno povećati manipulativni prostor s ciljem povećanja broja međunarodnih letova. Produženjem postojećih, odnosno izgradnjom nove poletno-sletne staze omogućio bi se prihvat većih zrakoplova te bi u tom slučaju Zračna luka Zadar bila interesantna pri ostvarivanju prekooceanskih letova.

POMORSKI PROMET

Pomorski promet odvija se preko luka otvorenih za javni promet i luka posebne namjene.

Prema veličini i značaju luke otvorene za javni promet dijele se na
- luke osobitog (međunarodnog) gospodarskog interesa za RH,
- luke županijskog značaja,
- luke lokalnog značaja,

Na području Zadarske županije luke osobitog (međunarodnog) gospodarskog interesa za RH u nadležnosti su Lučke uprave Zadar, a županijske i lokalne luke u nadležnosti Županijske lučke uprave.

Lučka uprava Zadar u gospodarskom obuhvatu luke od osobitog međunarodnog značaja za RH ima tri bazena i to:
1. Bazen Gradske luke Zadar,
2. Bazen ribarske, teretne i putničke luke Gaženica i
3. Bazen ribarske luke Vela Lamjana.
Površine kopnenog i morskog dijela bazena prema podacima Lučke uprave su:
1. bazen gradske luke ukupne površine 112.681 m^2 od čega 104.954 m^2 morskog dijela i 7.727 m^2 kopnenog dijela;
2. bazen Gaženica (ribarska, putnička i teretna luka) ukupne površine u iznosu od 1.530.897 m^2, od čega morski dio u površini od 866.966 m^2, te kopneni dio u površini od 663.901 m^2;
3. bazen Vela Lamjana (ribarska luka) ukupne površine u iznosu od 70.829 m^2 od čega morski dio u površini od 54.006 m^2, te kopneni u površini od 16.823 m^2.
Svi navedeni podaci su važeći sukladno promjenama računajući do 31. prosinca 2016. godine.

Proširenje lučkih bazena planirano je u bazenu Gaženica (ribarska luka) i bazenu Vela Lamjana (ribarska luka) i to kako slijedi:
- u bazenu Gaženica ukupno proširenje u površini od 19.782 m^2, od čega kopnene površine u iznosu od 3.106 m^2, te morskog dijela u površini od 16.676 m^2
- u bazenu Vela Lamjana proširenje u ukupnoj površini od 371 m^2, u cijelosti kopnenog dijela (dio postojećeg gata)

Ukupna površina lučkog područja luka otvorenih za javni promet od osobitog međunarodnog značaja za RH na području Zadarske županije je 1.706.680 m^2 od toga 688.351 m^2 kopnenog dijela.

Vlada Republike Hrvatske donijela je 03. rujna 2015 godine ("Narodne novine", br. 95/15.) Odluku o davanju suglasnosti na odluku Županijske skupštine Zadarske županije koja se odnosi na proširenje nadležnosti Županijske lučke uprave i proširenje obuhvata lučkih područja.
U nastavku se daje tabelarni prikaz luka županijskog i lokalnog značaja, prema podacima Županijske lučke uprave, s ukupnom površinom lučkog područja pojedine luke i površinom kopnenog dijela luke.

- luke županijskog značaja

	Općina/Grad	Naselje	Lokacija		Površina luke (m2)	Površina kopnenog dijela luke (m2)
1.	Biograd n/m	Biograd n/m	luka	putnička luka	33.868	4.441
2.	Pag	Pag	Luka Pag	putnička luka	238.486	14.571
3.	Pag	Miškovići	Fortica	putnička luka	10.912	525
4.	Preko	Preko	Jopan	putnička luka	35.767	8.603
				lučki bazen 1	12.597	1.578
				lučki bazen 2	10.820	2.335
5.	Sali	Zaglav	Uvala Triluke	putnička luka	173.844	22.572
6.	Sali	Brbinj	Luka Brbinj	putnička luka	145.430	5.708

7.	Tkon	Tkon	luka Tkon	putnička luka	65.286	8.628
8.	Zadar	Silba	uvala Žalić	putnička luka	28.265	1.867
Ukupno					755.275	70.828

- luke lokalnog značaja

	Općina/Grad	Naselje	Lokacija	Površina luke (m2)	Površina kopnenog dijela luke (m2)
1.	Kali	Kali	uvala Mul	10.984	2.455
2.	Kukljica	Kukljica	luka Kukljica lučki bazen Ždrelašćica - nema podataka	65.983	9.749
3.	Pag	Šimuni	luka Šimuni	77.083	5.460
4.	Pag	Smokvica	uvala Smokvica	4.774	672
5.	Pag	Vlašići	uvala Ričina	8.159	935
6.	Pag	Miškovići	luka Miškovci	9.676	1.580
7.	Pag	Dinjiška	Dinjiška uvala	66.505	5.427
8.	Pag	Košljun	Košljunski zaliv	30.484	3.260
9.	Kolan	Mandre	luka Mandre	12.846	10.359
10.	Pakoštane	Vrgada	luka Vrgada	26.602	3.697
11.	Pašman	Kraj	luka Kraj	18.534	2.894
12.	Pašman	Neviđane	luka Neviđane	32.705	3.663
13.	Pašman	Dobropoljana	luka Dobropoljana	15.410	2.851
14.	Pašman	Banj	luka Banj	9.621	1619
15.	Pašman	Ždrelac	luka Ždrelac	33.491	4.646
16.	Pašman	Barotul	Barotul	12.670	1.699
17.	Pašman	Pašman	Lučina	16.596	2.892
18.	Pašman	Mrljane	Taline	45.676	2.040
19.	Posedarje	Vinjerac	luka Vinjerac	19.913	2.604
20.	Povljana	Povljana	luka Povljana	nema podataka	nema podataka
21.	Preko	Rivanj	luka Rivanj	18.003	2.378
22.	Preko	Muline	uvala Muline	42.857	3.789
23.	Preko	Ošljak	luka Ošljak	13.066	2.190
24.	Preko	Poljana	luka Poljana	23.672	4.189
25.	Preko	Sutomišćica	luka Sutomišćica	38.002	4.699
26.	Preko	Sestrunj	uvala Kablin	31.425	406
27.	Preko	Ugljan	uvala Selo lučki bazen Batalaža	42.857 14.557	3.789 2.362
28.	Preko	Lukoran	luka Lukoran	17.849	2.353
29.	Preko	Ugljan	Čeprljanda	5.541	1.518
30.	Preko	Preko	luka Preko		
31.	Privlaka	Privlaka	luka Privlaka	96.405	7.935
32.	Ražanac	Ražanac	luka Ražanac	140.811	8.132

33.	Sali	Božava	uvala Božavćica	45.544	3.421
34.	Sali	Zverinac	uvala Zverinac	13.404	2.630
35.	Sali	Dragove	luka Dragove	13.404	2.630
36.	Sali	Luka	uvala Luka	27.373	3.976
37.	Sali	Žman	uvala Žmanšćica	16.369	2.283
38.	Sali	Savar	uvala Dražica	13.404	2.630
39.	Sali	Soline	uvala Solišćica	54.160	3.531
40.	Sali	Veli Rat	luka Veli Rat	25.111	2.798
41.	Sali	Sali	luka Sali	59.988	5.858
42.	Sali	Verunić	luka Verunić	28.817	2.978
43.	Starigrad	Starigrad	luka Starigrad - Paklenica	87.099	6.733
44.	Zadar	Olib	luka Olib	nema podataka	nema podataka
45.	Zadar	Premuda	uvala Loza	9.286	274
46.	Zadar	Ist	uvala Široka	15.212	525
47.	Zadar	Zapuntel	luka Zapuntel	21.111	1.940
48.	Zadar	Brgulje	luka Brgulje	15.496	2.194
49.	Zadar	Molat	uvala Lučina	17.790	2.407
50.	Zadar	Mala Rava	uvala Lokvina	31.049	4.259
51.	Zadar	Veli Iž	Veli Iž	46.867	3.819
52.	Zadar	Mali Iž	Mučel - Bršanj	43.560	2.458
53.	Zadar	Mali Iž	Komoševa	14.535	1.921
54.	Zadar	Premuda	uvala Krijal	Nema podataka	Nema podataka
55.	Zadar	Ist	uvala Kosirača	26.883	2.189
56.	Zadar	Vela Rava	uvala Marnica	30.889	4.039
57.	Zadar	Mali Iž	Knež	Nema podataka	Nema podataka
58.	Jasenice	Maslenica	Luka Maslenica	20.171	1.411
59.	Zadar	Zadar	Foša	3.539	71
60.	Zadar	Zadar	Dražanica	31.391	3.861
61.	Zadar	Zadar	Maestral	35.598	176
62.	Zadar	Zadar	Jazine	80.953	4.211
63.	Zadar	Zadar	Bregdetti	74.909	4.867
64.	Zadar	Zadar	Diklo - lučki bazen 1 lučki bazen 2 lučki bazen 3	20.203 25.523 26.442	4.500 4.639 3.366
65.	Zadar	Zadar	Petrčane - lučki bazen 1 lučki bazen 2 lučki bazen 3 lučki bazen 4	8.201 6.306 33.227 8.861	891 665 3.848 1.028
66.	Sukošan	Sukošan	Luka	46.867	3.819
67.	Kali	Kali	Batalaža	31.554	2.818
68.	Kali	Kali	Mala Lamjana	36.812	2.198
69.	Zadar	Silba	Mul	Nema podataka	Nema podataka
70.	Bibinje	Bibinje	Uvala Jaz	44.339	4.974
71.	Jasenice	Rovanjska	Rovanjska Lučki bazen Modrić	23.285 2.995	1.626 395
72.	Nin	Nin	Nin	231.952	11.587
73.	Nin	Zaton	uvala Dražnik	7.907	924
74.	Novigrad	Novigrad	luka Novigrad	126.203	12.061

75.	Pag	Proboj	luka Proboj	26.914	2.699
76.	Pakoštane	Pakoštane	luka Pakoštane	99.322	6.864
77.	Pakoštane	Drage	uvala Dugovača	88.755	Nema podataka
78.	Pakoštane	Drage	uvala Doleška draga	11.932	3.825
79.	Pakoštane	Vrgada	uvala Sv. Andrija	103.253	5.917
80.	Posedarje	Posedarje	luka Posedarje	96.648	4.298
81.	Preko	Sestrunj	uvala Hrvatin	21.041	1.914
82.	Privlaka	Privlaka	uvala Loznica	30.795	3.583
83.	Ražanac	Ljubač	Ljubačka vala	16.948	3.411
84.	Ražanac	Rtina	uvala Plamići	5.850	1.558
85.	Sali	Brbinj	uvala Jaz	11.679	762
86.	Sali	Telašćica	uvala Mir	46.867	3.819
87.	Sali	Telašćica	uvala Čušćica	6.048	1.143
88.	Starigrad	Seline	Seline - luka	25.574	2.281
89.	Starigrad	Tribanj-Krušćica	Uvala Lubardić	6.742	1.124
90.	Sv. Filip i Jakov	Sv. Filip i Jakov	Sv. Filip i Jakov	78.377	4.664
91.	Sv. Filip i Jakov	Sv. Petar	Sv. Petar	127.720	4.662
92.	Sv. Filip i Jakov	Turanj	Turanj	78.377	4.664
93.	Tkon	Tkon	Ugrinići	3.672	2.566
94.	Vir	Vir	luka-porat Vir	7.054	1.538
95.	Vir	Vir	uvala Prezida	59.594	3.721
96.	Vir	Vir	uvala Lučica	9.192	788
97.	Vir	Vir	uvala Sapavac	4.546	1.229
98.	Vir	Vir	uvala Biskupnjača	16.798	2.859
99.	Vir	Vir	uvala Slatinica	14.045	4.786
100.	Vrsi	Vrsi	uvala Školjić	5.716	1.312
101.	Zadar	Kožino	Primorje	18.530	1.490
102.	Zadar	Škarda	uvala Trate	9.107	992
Ukupno:				3.618.442	928.669

Ukupna površina lučkog područja luka otvorenih za javni promet na području Zadarske županije je 6.080.397 m^2 od toga 1.687.848 m^2 kopnenog dijela.

LUKE POSEBNE NAMJENE

Na području Zadarske županije luke posebne namjene su vojne luke, luke nautičkog turizma, brodogradilišne luke, sportske, ribarske i druge luke slične namjene.

Luke posebne namjene, osim vojnih luka, određuju se odlukom o davanju koncesije.
Koncesiju za luku posebne namjene daje:
1. za luke od županijskog značaja županijska skupština na rok do 20 godina,
2. za luke od značaja za Republiku Hrvatsku Vlada Republike Hrvatske na rok do 50 godina,
3. za luke od značaja za Republiku Hrvatsku Vlada Republike Hrvatske na rok preko 50 godina uz suglasnost Hrvatskoga sabora.

Luke posebne namjene državnog značaja (podaci Ministarstva mora, prometa i infrastrukture)

- Luke nautičkog turizma veće od 200 vezova

	NAZIV	LOKACIJA	OPIS
1.	Marina Borik	Zadar, Grad Zadar	Postojeća, Kapacitet: 177 vezova Površina: 43.435 m^2
2.	Marina Zadar	Zadar, Grad Zadar	Postojeća, Kapacitet: 300 vezova u moru 200 na kopnu Površina: 56.211 m^2
3.	Marina Dalmacija	Bibinje/Sukošan	Postojeća, Kapacitet: 1.200 vezova u moru i 300 na suhom Površina: 703.765 m^2
4.	Marina Olive Island Sutomišćica	Sutomišćica, Općina Preko, otok Ugljan	Postojeća, Kapacitet: 305 vezova Površina: 58.271 m^2
5.	Marina Kornati	Biograd Na Moru, Grad Biograd Na Moru	Postojeća, Kapacitet: 750 vezova Površina: 91.912 m^2

- Sportske luke

	NAZIV	LOKACIJA	OPIS
1.	Sportska luka Vitrenjak	Zadar, Grad Zadar	Postojeća, Kapacitet: 500 vezova Površina: 109.977 m^2

- luke nautičkog turizma manje od 200 vezova

	NAZIV	LOKACIJA	OPIS
1.	Marina Veli Rat	Veli Rat, Općina Sali, Dugi otok	Postojeća, Kapacitet: 150 vezova Površina: 27.336 m^2
2.	Marina Preko	Preko, Općina Preko, otok Ugljan	Postojeća, Kapacitet: 90 vezova Površina: 13.730 m^2
3.	Marina Šangulin	Biograd Na Moru, Grad Biograd Na Moru	Postojeća, Kapacitet: 200 vezova Površina:
4.	Marina Veli Iž	Veli Iž, Grad Zadar, otok Iž	Postojeća, Kapacitet: 50 vezova u moru 150 na kopnu Površina: m^2

Ukupna površina lučkog područja luka posebne namjena na području Zadarske županije je 1.104.657,00 m^2.

SIDRIŠTA

NAZIV	LOKACIJA	POVRŠINA (m2)
Uvala Artina	Vrgada, Pakoštane	6.450
Kranje	Vrgada, Pakoštane	9.600

Muline	Ugljan, Preko	7.000
Pantera 1	Veli Rat, Sali	34.997
Pantera 2	Veli Rat, Sali	60.200
Pantera 3	Veli Rat, Sali	7.300
Čuna 1	Veli Rat, Sali	7.437
Čuna 2	Veli Rat, Sali	7.437
Lučina 2	Brbinj, Sali	62.200
Stržna	Brbinj, Sali	10.800
Sakarun 1	Veli Rat, Sali	
Sakarun 2	Veli Rat, Sali	
Lučica	Verunić, Sali	6.243
Zlatna luka 1	Sukošan	9.100
Zlatna luka 2	Sukošan	.6.900
Sv. Filip i Jakov	Sv. Filip i Jakov	10.890
Lanđin	Tkon	.28.386
Mljake A	Ist, Zadar	3.000
Mljake B	Ist, Zadar	4.550
Široka	Ist, Zadar	10.920
Kosirača	Ist, Zadar	5.194
Brgulje	Brgulje, Zadar	75.288
Lučina	Molat, Zadar	1.405
Paladinica	Mala Rava, Zadar	6.950
Lokvina	Mala Rava, Zadar	11.469
Griparica	Škarda, Zadar	10.000
V. Vodenjak	Mali Iž, Zadar	25.950
Knež	Mali Iž, Zadar	7.461
Knež i Dolinje	Mali Iž, Zadar	4.900
Zapuntel 1	Zapuntel, Zadar	10.000
Zapuntel 2	Zapuntel, Zadar	6.000
Sv. Nikola	Olib, Zadar	3.000
Slatinica 2	Olib, Zadar	2640
Slatinica 1	Olib, Zadar	1.920
Sv. Ante	Silba, Zadar	24.414
Južni Porat	Silba, Zadar	3.200
Mul	Silba, Zadar	9.000
Paprenica	Silba, Zadar	3.600
Pakoštane 1	Pakoštane	7.200

Ukupna površina sidrišta prema važećim koncesijama U Zadarskoj županiji je 513.001,00 m^2.

TELEKOMUNIKACIJSKI SUSTAV

Elektroničke komunikacije

Zadarskom županijom prolazi trasa magistralnog svjetlovodnog kabela "Jadranko". Trasa ovog kabela, dolazeći od Raba, prolazi duž otoka Paga prema otoku Viru. U gradu Pagu je napravljen ogranak koji, preko RR postaje na Kršini iznad Paga, ide morem prema Karlobagu u Ličko-senjskoj županiji. Od otoka Paga, trasa morem prelazi na otok Vir, te preko Vira, pored mosta Vir-kopno prelazi na kopno i ide prema Ninu. Od Nina prema Zadru, te dalje prema Biogradu na Moru, odnosno

Dragama i prema Šibenskoj županiji, trasa, uz manja odstupanja, prati glavne prometnice, tj. cestu Nin-Zadar i Jadransku turističku cestu (magistralu).
Drugi važni magistralni svjetlovodni pravac je pravac koji je izgrađen od Gospića i Plitvica do Gračaca, te dalje od Gračaca prema Kninu u Šibensko-kninskoj županiji. Trasa ovog kabela također prati glavne prometnice od Gospića do Gračaca i od Plitvica do Gračaca, te od Gračaca do Knina uz novu magistralnu prometnicu. Izuzetak je napravljen na dionici Gračac-Knin, gdje na području Zrmanja Vrelo, trasa prolazi starom makadamskom prometnicom koja ide dolinom rijeke Zrmanje u njenom početnom toku.

Pregled duljine magistralnih kabela postojećih i planiranih prema podatcima iz PPŽ-a

postojeći	planirani	Duljina (km)
Podzemni magistralni kabel		501,95
	Podzemni magistralni kabel	93,22
Podmorski magistralni kabel		63,13
	Podmorski magistralni kabel	54,96

Na području Zadarske županije utvrđena je pokrivenost signalom mreža pokretnih komunikacija (govornim i podatkovnim) na razini od 98%. Iznimke su nepristupačni vrhovi Velebita čija dostupnost signala uvelike ovisi o konfiguraciji terena i vremenskim uvjetima. Porast broja priključaka na širokopojasni internet u 2015. godini je 4%, što prati trend porast na državnoj razini. Elektroničko komunikacijska mreža je na iznimno zadovoljavajućoj razini sa pokrivenošću od oko 98% županije te dostupnim osnovnim priključkom za internet. Zabilježena su stalna ulaganja u razvoj mreža pokretnih komunikacija kako bi se osigurao kapacitet potreban za rastući trend širokopojasnog interneta što će rezultirati većim brojem postavljenih baznih postaja.

HAKOM je dostavio podatke o broju postojećih baznih stanica na prostoru Zadarske županije (stanje na dan 31.12.2016 g.).

Broj baznih postaja	279
Broj lokacija	206
Broj antenskih stupova u vlasništvu operatora (VIPnet, Tele2 i HT)	113
Broj antenskih stupova ostalih infrastrukturnih operatora	14
Broj antenskih prihvata na postojećim objektima	66
Broj unutarnjih antenskih sustava u zatvorenom prostoru	13

Uredbom o mjerilima razvoja elektroničke komunikacijske infrastrukture i druge povezane opreme ("Narodne novine", br. 131/12. i 92/15.) u prostoru Zadarske županije planirano je 136 komunikacijskih zona namijenjenih izgradnji samostojećih antenskih stupova operatora pokretnih komunikacija.
Na slici 37. prikazan je telekomunikacijski sustav na području Zadarske županije

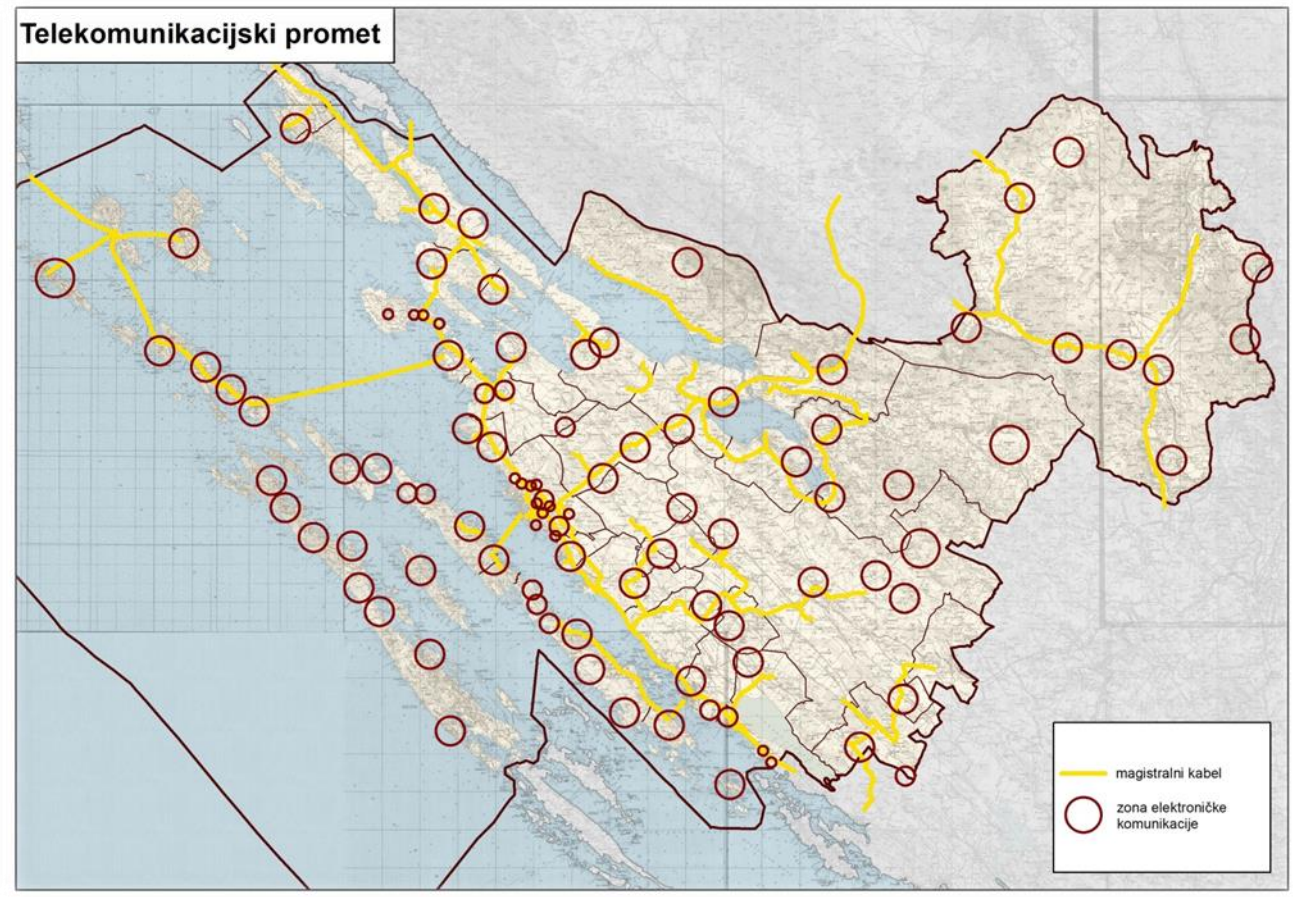

Slika 37. Telekomunikacijski promet u Zadarskoj županiji

Pošta

Mreža poštanskih ureda na području Zadarske županije u potpunosti je izgrađena i optimalna u odnosu na razmještaj stanovništva i potrebe specifičnog područja. Ukupan broj poštanskih ureda Hrvatske pošteje 57 , od toga u Zadar 6.

2.4.2. Energetska infrastruktura

Na području Zadarske županije jedini izvor konvencionalne proizvodnje električne energije je RHE Velebit instalirane snage 2x140MW.
Područje Zadarske županije priključeno je na elektro-energetski sustav Hrvatske preko dalekovoda najviših naponskih nivoa 400 kV i 220 kV.
Priključenje sa 400 kV naponskog nivoa iz RHE Velebit u Obrovcu preko transformacije 400/110 kV i dalekovoda 110 kV Obrovac-Zadar i Obrovac-Nin-Zadar te Obrovac-Gračac zadovoljava cjelokupnu sadašnju potrošnju područja.
Na naponu 220 kV priključna točka je transformatorska stanica TS BILICE u Šibeniku iz koje se preko transformacije 220/110 kV i dalekovoda 110 kV Bilice-Biograd-Zadar-Nin i Bilice-Benkovac-Obrovac-Zadar te Obrovac-Gračac, također može zadovoljiti cjelokupna sadašnja potrošnja područja.
Veza dalekovodom 110 kV Nin-Pag-Novalja produžava se u dva pravca,ali na naponu 110 kV. Jedan pravcem Karlobag-Lički Osik-Senj i drugi pravcem Rab-Krk-Crikvenica-Senj, predstavlja transverzalu za navedene otoke i tek ograničenu potporu za ostali dio područja.

Ovaj glavni sistem dalekovoda 110 kV omogućava da se preko sistema trafostanica 110/35 kV, 110/10 kV i 35/10 kV te dalekovoda 35 kV i 10 kV napajaju svi dijelovi Županijskog područja.

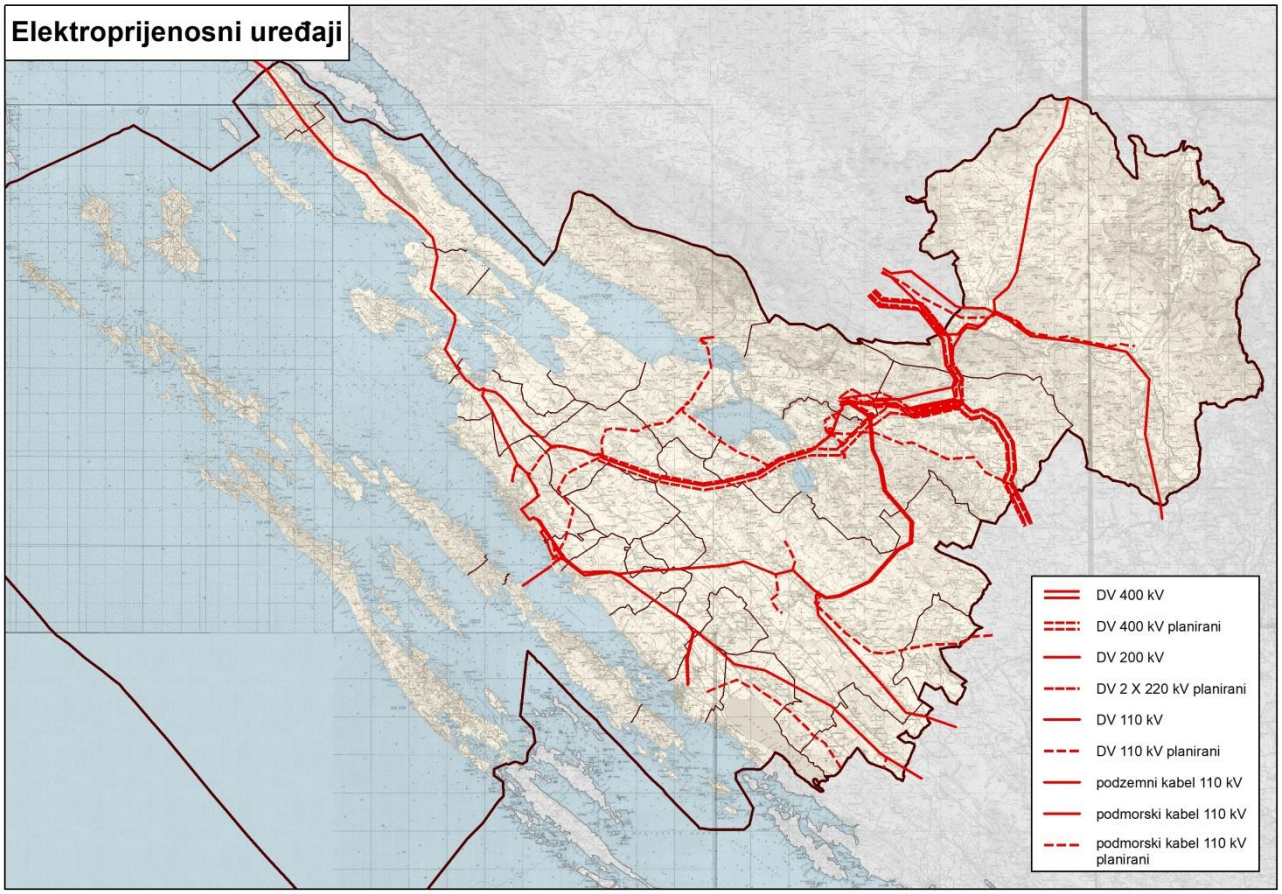

Slika 38. Elektoprijenosni uređaji u Zadarskoj županiji

Za duljinu vodova visokog napona korišteni su podatci iz PPŽ-a.

Postojeći vodovi	Planirani vodovi	Duljina (km)
DV 400 kV		31,17
	DV 400 kV	81,03
DV 220 kV		35,44
	DV 2x220 kV	0,39
DV 110 kV		322,37
	DV 110 kV	199,47
Podmorski kabel K 110 kV		5,92
	Podmorski kabel K 110 kV	3,76
Podzemni kabel K 110 kV		19,94

Broj transformatorska postrojenja prema podacima iz PPŽ-a

Postojeća	Planirana	Broj
	TS 400 kV	1
	TS 220 kV	1
TS 110 kV		8
	TS 110 kV	17

U siječnju 2017 donesen je "Desetogodišnji plan razvoja hrvatske prijenosne mreže 2016-2025" prema kojem je u razdoblju od 2016. do 2018. planiran početak izgradnje TS Poličnik 110/10 (20) kV,

a za razdoblje 2019.-2025. planirana je izgradnja TS Zadar - Istok 110/10(20) kV. Od korisnika koji su iskazali interes za priključak na prijenosnu mrežu sa usvojenom studijom preliminarne analize priključka na prijenosnu mrežu za razdoblje od 2016. do 2025. planirana je izgradnja TS Fassa Brčić 110/x.

Podatke o duljinama vodova srednjeg i niskog napona postojećih elektroopskrbnih vodova za razdoblje do 31.12.2016. i planiranih zahvata prema "Studiji razvoja distributivne mreže za narednih 20 godina za distribucijsko područje Elektre Zadar" dostavio je HEP operator distribucijskog sustava d.o.o, Elektre Zadar.

- postojeći nadzemni vodovi srednjeg napona : 926 km
- postojeći nadzemni vodovi niskog napona: 2933 km
- postojeći podzemni vodovi srednjeg napona: 1017 km
- postojeći podzemni vodovi niskog napona: 3597 km

Planirani zahvati izgradnje i rekonstrukcije postojećih vodova prema Studiji po pojedinim razdobljima i po tipu vodova:

- razdoblje od 2018 god. do 2022 god.:
  - nadzemni DV 20 kV AČ 3x50 mm2 17,4 km
  - nadzemni DV 20 kV AČ 3x120 mm2 3,0 km
  - podzemni KB 20 kV XHE 49-A 3x(1x185 mm2) 25,1 km
  - podmorski KB 20kV XHE 49/24 3x120/16 mm2 6,9 km
- razdoblje od 2023 god. do 2033 god.:
  - nadzemni DV 20 kV AČ 3x50 mm2 35,3 km
  - nadzemni DV 20 kV AČ 3x120 mm2 45,1 km
  - podzemni KB 20 kV XHE 49-A 3x(1x185 mm2) 294,1 km
  - podmorski KB 20kV XHE 49/24 3x120/16 mm2 5,3 km

Ukupno planirani zahvati izgradnje i rekonstrukcije postojećih vodova prema Studiji za razdoblje do 2033 godine:

- ukupno nadzemni DV 10(20) kV do 2033 god:
  DV 10(20) kV AČ 50mm2 i AČ 120 mm2: 101 km
- ukupno podzemni i podmorski kabeli 20 kV do 2033 god:
  KB 20kV A1 185 mm2 i Cu 120 mm2 341,4 km

Plinofikacija

Prostorom Zadarske županije izgrađen je plinski magistralni sustav sa odvojnim plinovodima i pratećim nadzemnim objektima.

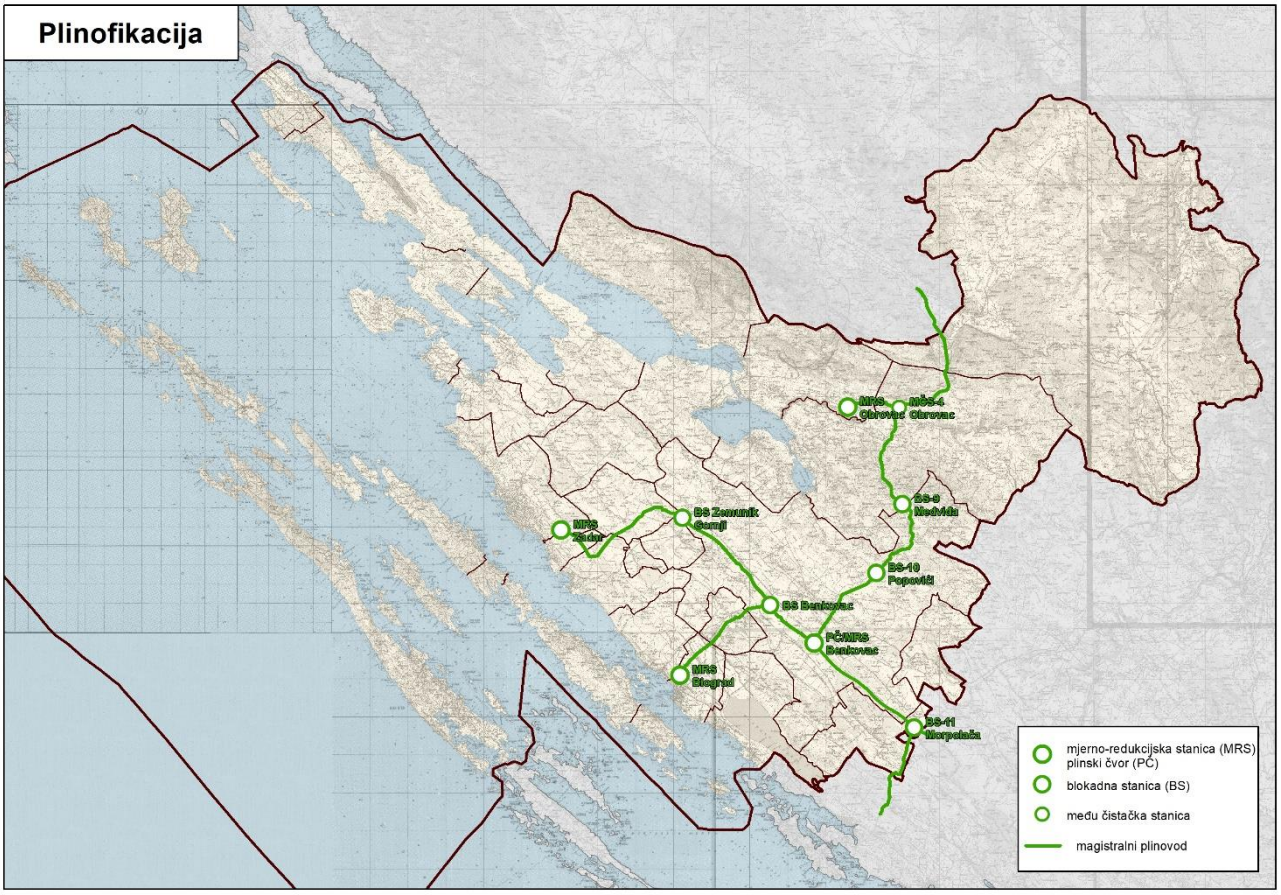

Slika 39. Plinofikacija u Zadarskoj županiji

U nastavku se donosi pregled izgrađenih magistralnih plinovoda, odvojnih plinovoda i nadzemnih objekata na prostoru Zadarske županije prema podacima Plinacro d.o.o:

oznaka magistralnog plinovoda	**promjer**	**tlak**	**duljina kroz Zadarsku županiju (km)**	**duljina ukupno (km)**
Magistralni plinovod PČ/MRS Benkovac - PČ Dugopolje (MRS Split); (IV. dio plinovodnog sustava Like i Dalmacije)	500	75	14,8	96,6
Magistralni plinovod MČS -3 Gospić PČ/MRS Benkovac; (III. dio plinovodnog sustava Like i Dalmacije)	500	75	44,6	91,3
Odvojni plinovod za MRS Obrovac (III. dio plinovodnog sustava Like i Dalmacije)	300	75	5,8	5,8

oznaka magistralnog plinovoda	promjer	tlak	duljina kroz Zadarsku županiju (km)	duljina ukupno (km)
Odvojni plinovod za MRS Zadar (III. dio plinovodnog sustava Like i Dalmacije)	300	75	36,7	36,7
Odvojni plinovod za MRS Biograd (III. dio plinovodnog sustava Like i Dalmacije)	200	75	12,8	12,8
Odvojni plinovod za MRS Tisno (IV. dio plinovodnog sustava Like i Dalmacije)	200	75	5,5	10,9

Nadzemni objekti (MRS mjerno redukcijska stanica, MČS - međučistačka stanica, BS - blokadna stanica):

- MRS Obrovac
- MRS Benkovac
- MRS Biograd
- MRS Zadar
- MČS Obrovac
- BS - 9 Medviđa
- BS - 10 Popovići
- BS Benkovac
- BS Zemunik Gornji
- Bs -11 Morpolača
- PČ Benkovac

Plan razvoja, izgradnje i modernizacije plinskog transportnog sustava u Republici Hrvatskoj od 2015. do 2024. godine izradio je PLINACRO d.o.o. Zagreb.
Na području Zadarske županije ne planira se izgradnja novih objekata plinskog magistralnog sustava.

Za županijsku distributivnu mrežu izrađena je Studija opskrbe prirodnim plinom Zadarske županije i Idejni projekt opskrbe prirodnim plinom Zadarske Županije kojima su određene trase distributivnog plinovoda te regulacijske stanice.
Od MRS opskrba će se dalje omogućiti sustavom visokotlačnih plinovoda, maksimalnog radnog tlaka 6 – 16 ili 16 – 25 bar pretlaka ili srednjetlačnim plinovodima (4 bar pretlaka) za područja u okruženju MRS. Tlak visokotlačnog sustava će se u redukcijskim stanicama reducirati na vrijednost tlaka srednjetlačnih plinovoda maksimalnog radnog tlaka 4 bar pretlaka ili vrijednost tlaka niskotlačnih plinovoda maksimalnog radnog tlaka 100 mbar.
Pregled duljina izgrađene distributivne plinske mreže, prema podacima koncesionara za distribuciju plina EVN Croatia Plin-a d.o.o., na prostoru Zadarske županije:
Zadar:
22 km ST (srednjetlačne) plinske mreže
4,5 km VT (visokotlačne) plinske mreže

Biograd n/m:
7,8 km ST (srednjetlačne) plinske mreže

Benkovac:
7,5 km ST (srednjetlačne) plinske mreže

Prema podatku iz Županijske razvojne strategije 2016-2020 do kraja koncesijskog razdoblja planira se izgraditi još 55,147 metara plinske mreže srednjeg tlaka.

Obnovljivi izvor energije

Proizvodnja električne energije u nekovencionalnim elektranama na području županije je prvenstveno u vjetroelektranama i manjim dijelom u sunčanim elektranama.

Zadarska županija izradila je Atlas vjetra koji sadrži podatke sumirane iz višegodišnjih promatranja kretanja vjetra (turbulencije, vertikalni profili, brzine, snage i sl.) u svrhu optimalnog pozicioniranja vjetroelektrana.

Površina područja za iskorištavanj energije vjetra prema podacima iz PPŽ-a je 20 376,31 ha što iznosi 5,59% površine kopnenog dijela županije, a od toga je u funkciji vjetroelektrana 3 784,23 ha odnosno 1,03% površine kopnenog dijela županije.

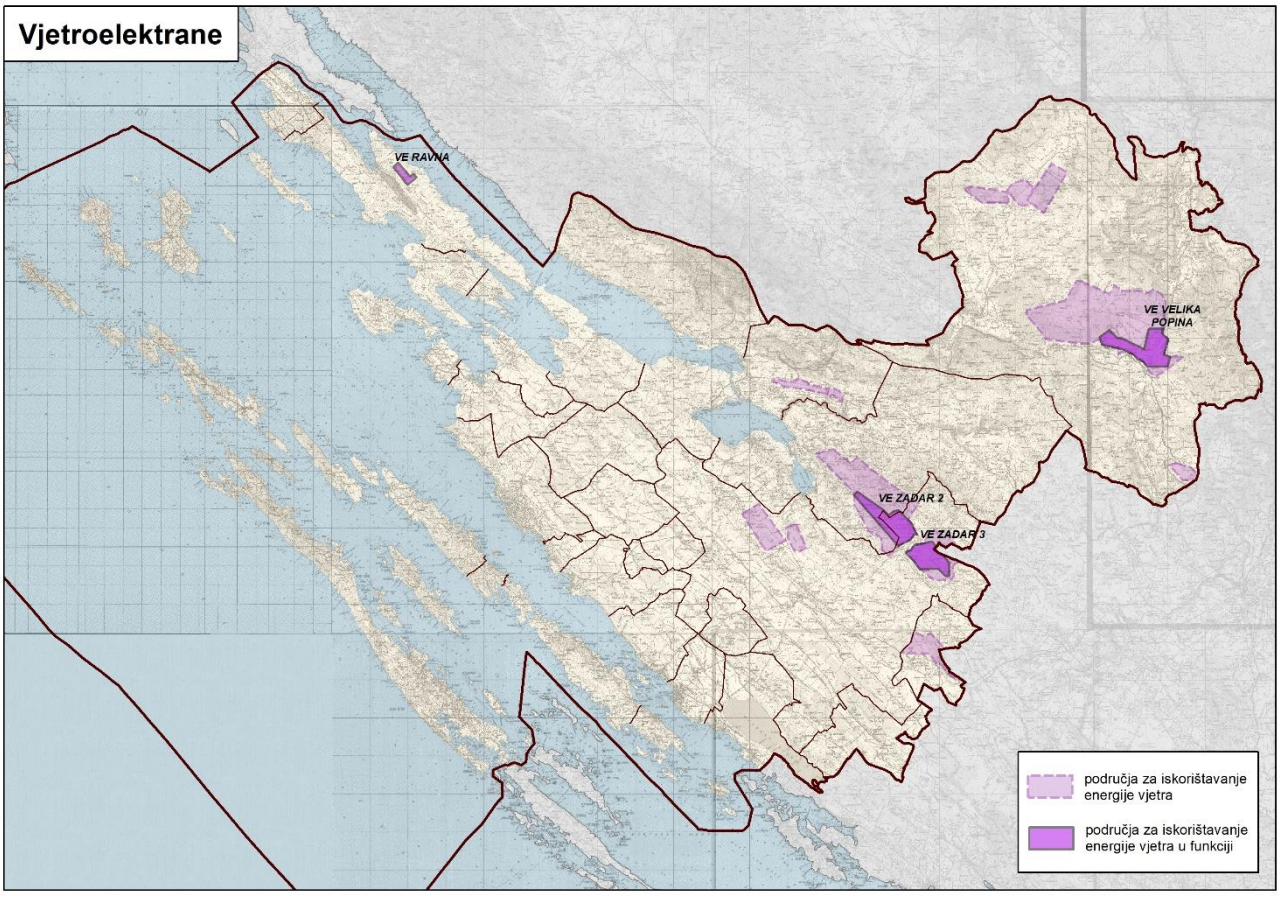

Slika 40. Vjetroelektrane u Zadarskoj županiji

Prema podacima iz desetogodišnjeg plana razvoja prijenosne mreže 2016.-2025. vjetroelektrane na području Zadarske županije priključene na prijenosnu mrežu (stanje listopad 2015) su:
VE ZD2 - snage 18 MW na području Grada Benkovca
VE ZD3 - snage 18 MW na području Grada Benkovca
VE Zelengrad - Obrovac - snage 42 MW na području Grada Obrovca

Vjetroelektrane na području Zadarske županije priključene na distribucijsku mrežu (stanje listopad 2015.) su:

VE Ravna - snage 5,95 MW na području Grada Paga
VE ZD4 - snage 9,2 MW na području Grada Benkovca
VE ZD6 (Velika Popina) - snage 9 MW na području Općine Gračac

Planirane vjetroelektrane za priključak na prijenosnu mrežu u razdoblju 2016.-2018. koje s HOPS-om imaju potpisan Ugovor o priključenju na prijenosnu mrežu su:
Zelengrad - Obrovac snage 12 MW i
ZD 6 - ZD 6P snage 45 MW DPR

Planirane vjetroelektrane na području Zadarske županije za priključak na prijenosnu mrežu u razdoblju 2016.-2018. bez Ugovora o priključenju su:

Otrič	snage 20 MW
Bruvno	snage 45 MW
Mazin (Bruvno 2A)	snage 45 MW
Mazin 2	snage 20 MW
Orljak	snage 42 MW
Korlat	snage 58 MW
ZD2P	snage 48 MW
ZD3P	snage 33 MW
Pusto polje-Lisac	snage 82,5 MW
Vučipolje	snage 82 MW
Žujino polje	snage 80 MW

Prostornim planom Zadarske županije planirane su hidroelektarne „Zrmanja“ i „Žegar“ za buduće elektroenergetske izvore te su određena i područja mogućeg smještaja malih hidroelektrana.
Površina istražnog područja za male hidroelektrane prema podacima iz PPŽ-a je 2 597,47 ha što iznosi 0,71% površine kopnenog dijela županije.

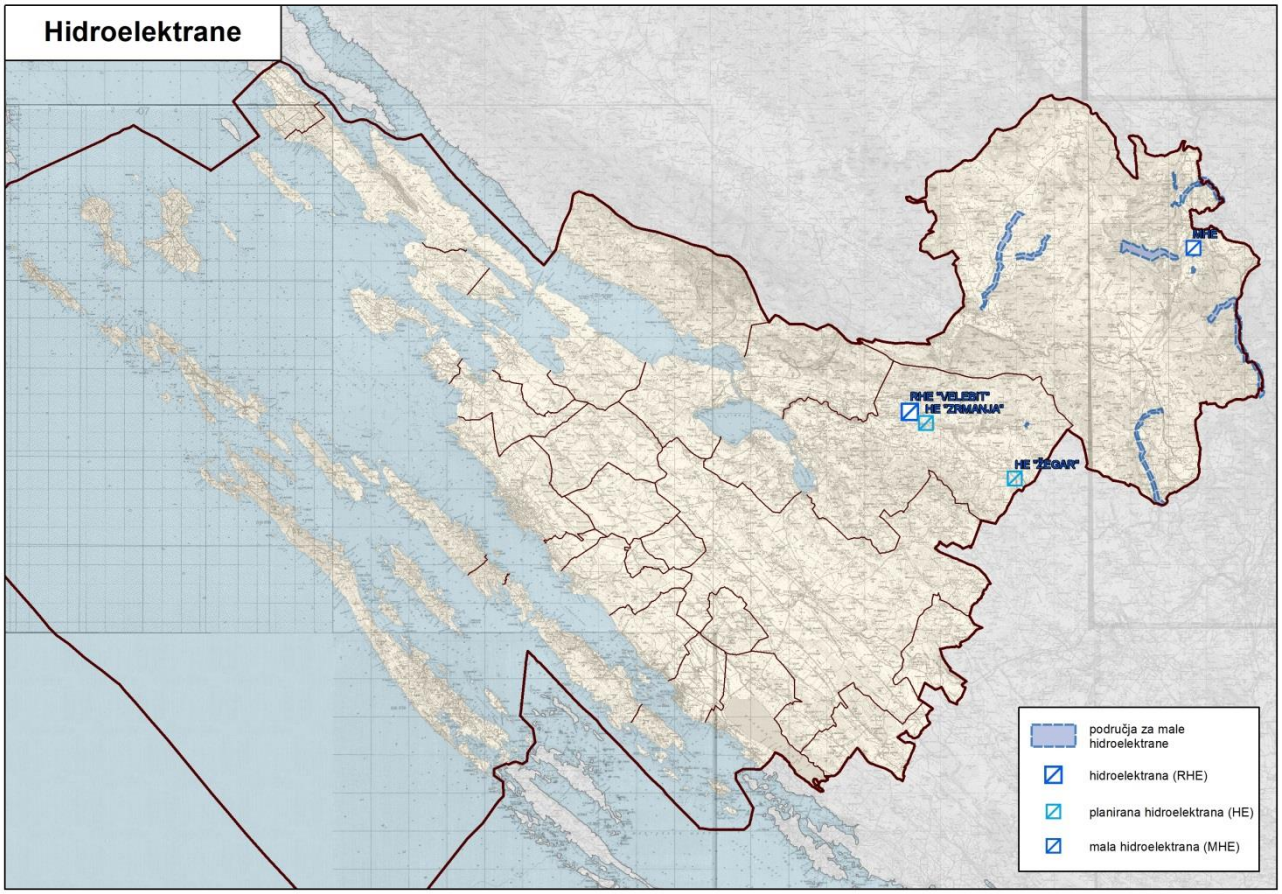

Slika 41. Hidroelektrane na području Zadarske županije

Unutar izdvojenih građevinskih područja proizvodne namjene izvan naselja moguća je gradanja solarnih elektrana kao isključivih ili osnovnih sadržaja zone ili u kombinaciji s drugim sličnim sadržajima.

2.4.3 Vodnogospodarski sustav

Prema Zakonu o vodama planski dokumenti kojima se upravlja vodama su: Strategija upravljanja vodama, Plan upravljanja vodnim područjima te Višegodišnji programi gradnje.
Strategija upravljanja vodama je dokument na temelju kojeg se provodi reforma vodnog sektora kako bi se dostigli europski standardi u upravljanju vodama.
Plan upravljanja vodnim područjima za razdoblje 2016.-2021. je dokument za upravljanje stanjem voda, a sadrži i Plan upravljanja rizicima od poplava za razdoblje 2016.-2021. Bitni dijelovi Višegodišnjeg programa gradnje komunalnih vodnih građevina i Višegodišnjeg programa gradnje regulacijskih i zaštitnih vodnih građevina i građevina za melioracije preneseni su i u Plan upravljanja vodnim područjima za razdoblje 2016.-2021. Višegodišnjim programom gradnje komunalnih vodnih građevina utvrđuje se okvir za ulaganja u izgradnju komunalno vodnih građevine za javnu vodoopskrbu i javnu odvodnju.
Radi osiguranja tehničkog i tehnološkog jedinstva građevina javne vodoopskrbe i odvodnje od izvorišta do krajnjeg korisnika, uspostavljaju se uslužna područja čije su granice određuju i skladu sa Uredbom o uslužnim područjima ("Narodne novine", br. 67/14.). Zadarska županija smještena je unutar uslužnih područja 14, 15 i 16.

Uslužno područje 15 obuhvaća sve gradove i općine u Zadarskoj županiji isključujući Grad Pag te općine Kolan, Povljana i Stankovci. Grad Pag te općine Kolan i Povljana pripadaju uslužnom području 14, a općina Stankovci uslužnom području 16.

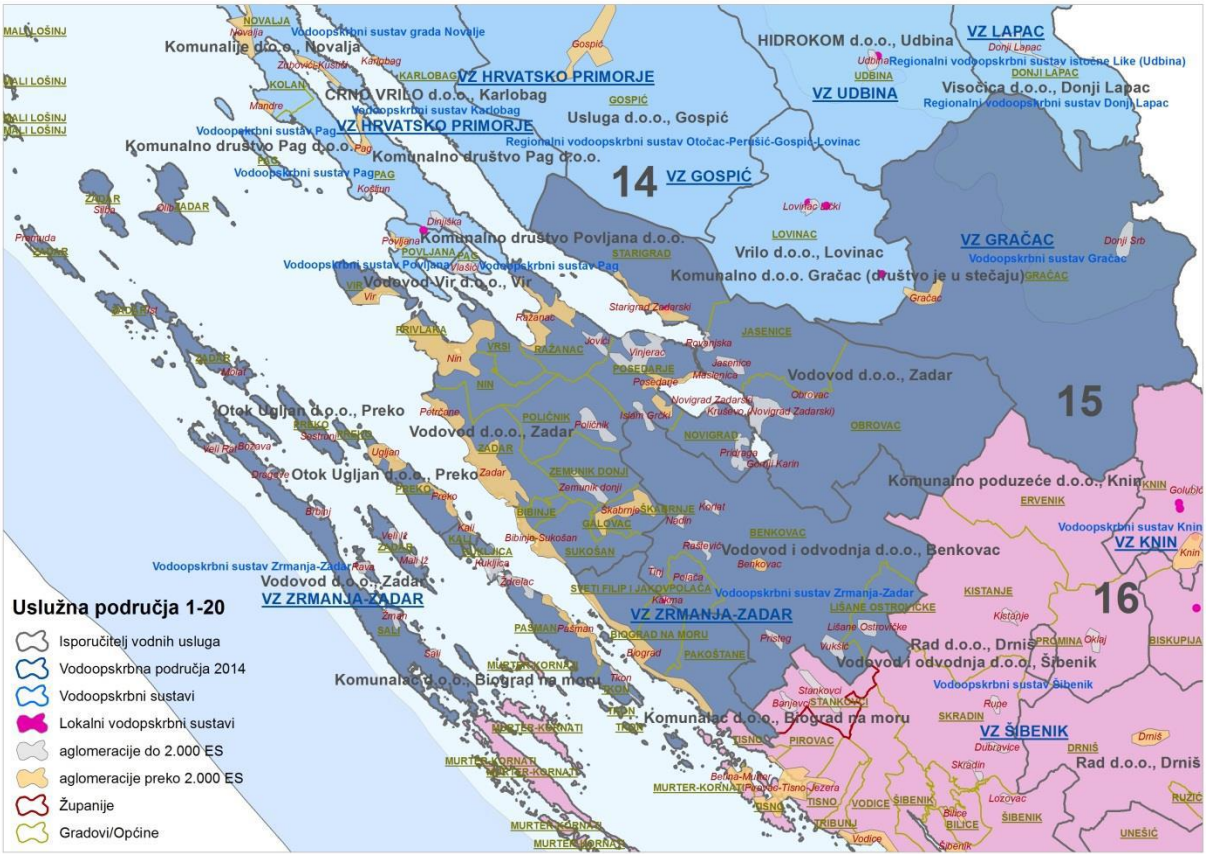

Slika 42. Uslužna područja

Korištenje voda

Vodoopskrba

Stanje javne vodoopskrbe u RH analizira se i prati na razini vodoopskrbnih zona odnosno područja. Najveći dio Zadarske županije pripada vodoopskrbnom području (zoni) 401 VZ Zrmanja - Zadar i 402 VZ Gračac, te manjim dijelo vodoooopskrbnim područjima 308 VZ Hrvatsko primorje i 403 VZ Šibenik.

Uslužno područje	Vodoopskrbno područje	Vodoopskrbni sustav
15	402 VZ GRAČAC	Vodoopskrbni sustav Gračac
	401 VZ ZRMANJA ZADAR	Vodoopskrbni sustav Zrmanja
- Zadar		
14	308 VZ HRVATSKO PRIMORJE	Vodoopskrbni sustav Pag
		Vodoopskrbni sustav Povljana
16	403 VZ ŠIBENIK	Vodooopskrbni sustav Šibenik

Područje Zadarske županije siromašno je vodom, naročito duž svoga priobalnog dijela gdje su koncentrirana najveća naselja, a time i najveći potrošači vode. Krševitost priobalja Zadarske županije dovodi do problema s vodoopskrbom unatoč bogatoj hidrografiji podzemlja. Nedovoljan je broj rijeka, jezera i drugih površinskih voda da bi se optimalno namirile potrebe potrošača. Ljetna

oskudica vodom na otocima te u Kotarima i Bukovici nije rijetkost, stoga se za planirani razvoj Županije moraju maksimalno racionalno koristiti svi raspoloživi vodni resursi.
Koncepcija vodoopskrbe Zadarske županije temeljena je na Vodoopskrbnom planu Zadarske županije iz 2006 g. izrađenom od Hidroprojekt - inga Zagreb.

Najznačajniji vodovodni sustav je regionalni vodovodni sustav koji s rijeke Zrmanje opskrbljuje Zadar, te dijelove Ravnih kotara i Bukovice pitkom vodom, međutim on tek dijelom namiruju potrebe Županije.
Posebne vodoopskrbne sustave imaju Biograd na moru s okolnim mjestima, Novigrad, Ražanac, Gračac, Srb, Bruvno i Mazin. Biograd na moru osim posebnog vodoopskrbnog sustava ima i dodatne lokalne vodovode, kao i okolica Zadra i Nina, Posedarje te Starigrad - Paklenica (Bokanjačko blato, Golubinka, Vrana, Kakma, Paklenica i dr.).
Otok Pag opskrbljuje se vodom spojem na vodovod Hrvatskog primorja (južni ogranak), te iz nekoliko manjih lokalnih izvorišta (kaptaža Velo Blato, Miroţići). Potrebno je naglasiti kako je za otok Pag izgrađen cjevovod iz pravca Ražanca do Paškog mosta s namjerom spajanja Grada Paga na vodoopskrbni sustav Sjeverne Dalmacije, a u svrhu daljnjeg gospodarskog razvoja.
Karakteristika svih otoka Zadarske županije su neznatni vlastiti vodni resursi koji stoga nisu iskoristivi za kvalitetno rješavanje problema njihove vodoopskrbe tako da se opskrba otoka sa vodom rješava bilo dopremom vode sa kopna, vodonoscima, sakupljanjem kišnice u cisterne, te najrijeđe opskrbom iz vlastitih izvora.
Oskudica vodom u kopnenim mjestima rješava se autocisternama.
Prema podacima iz PPŽ-a ("Službeni glasnik Zadarske županije", br. 15/14., 14/15.) na području Zadarske županije izgrađeno je cca 1070 km vodovodnih cijevi dok je planirano za gradnju ili rekonstrukciju cca 470 km.
Broj postojećih vodosprema je 111 za izgradnju se planira još 69, postojećih crpnih stanica je 47, a planira se još 40.
Na javni vodoopskrbni sustav priključeno je oko 94% stanovništva Zadarske županije, što je više od prosjeka RH koji iznosi 87,7% stanovništva.

U nastavku su navedeni isporučitelji vodnih usluge na području Zadarske županije:
Komunalac d.o.o Biograd na moru
Otok Ugljan d.o.o Preko
Sabuša d.o.o Kukljica
Vodovod d.o.o Zadar
Vodovod i odvodnja d.o.o Benkovac
Vodovod-Vir d.o.o Vir
Gračac vodovod i odvodnja d.o.o
Komunalno društvo Pag
Vodovod Povljana
Vodovod i odvodnja Šibenik

Zadarska županija bilježi i jedan od najvećih gubitaka vode. Tijekom prijenosa vode od izvora do krajnjeg potrošača gubi se od 30% do 80% (županijski prosjek je oko 60%) vode.
Analizirajući raspoložive vodne resurse, a u svezi potrebnih količina, zahtjevane kvalitete vode i sigurnosti u opskrbi vodom, zadovoljenje potreba za vodom cjelokupnog prostora Zadarske županije može se postići:

- dogradnjom Regionalnog vodovoda Sjeverne Dalmacije koji bi povećao kapacitet sa sadašnjih 1175,0 l/s na 3035,0 l/s.
- povezivanjem vodoopskrbnih sustava Zadra i Šibenika
- istraživanjem iskorištenja podzemnih voda podvelebitskog područja
- korištenjem lokalnih izvorišta koja do sada nije dovoljno ispitana i u cijelosti iskorištena, a

zbog blizine u odnosu na potrošačka mjesta mogu se koristiti za vodoopskrbu uz relativno male troškove eksploatacije.

- produbljivanjem postojećih i dodavanjem novih bušotina na postojećim vodozahvatima Kakma i Boljkovac
- uvođenjem vodozahvata Kožlovac u benkovački vodoopskrbni sustav
- uvođenjem malih vodnih resursa u postojeći sustav vodoopskrbe.

Paralelno s razvojem vodoopskrbnih sustava mora se provesti što efikasnija zaštita svih izvorišta od svakog oblika zagađenja. Najznačajnija lokalna vodocrpilišta/vodozahvati su Boljkovac, Biba, Velo Blato, Povljana, Kneževići, Vratrovac, Jukić Vrelo, Žmansko polje (Malo i Velo jezero), Begovača i Nazret.

Ostala lokalna vodocrpilišta/vodozahvati su Jezero (turanjsko), Bijeli Klanac, Kotlina, Mazin, Bruvno, Štikada, Žegar, Krupa Oko, Stanesa, Pećina, Mramor (Ražanac), Gradina, Mrzlac, Jezerina, Magaredar, Vrčići, Kožlovac, Tribanj, Golubinka (Bjelina), Božava, Olib, Kolan i Molat.

Zaštita svih izvorišta je neophodna jer zbog propusnosti krškog terena otpadne tvari mogu relativno brzo doći u podzemne slojeve gdje su osnovna sabirališta izvorskih voda Županije. Stoga se moraju poduzeti potrebne mjere u svezi zaštite svih površinskih i podzemnih voda od svih mogućih zagađivanja prvenstveno određivanjem i onda stalnom kontrolom sanitarnih zaštitnih zona svih do sada zahvaćenih voda na području Zadarske županije i u skladu s tim pristupiti uređenju režima života unutar pojedinih zona.

Na području Zadarske županije donesena je Odluka o zaštiti izvorišta pitke vode izvora unutar slijeva Bokanjac - Poličnik (Zdenci B-4 i B-5, Jezerce, Oko, Boljkovac i Golubinka).

Prema toj Odluci zona ograničenja (IV zona) vodocrpilišta zahvaća površinu od 29,56 km^2, zona ograničenja i nadzora (III zona) zahvaća ukupnu površinu od 186,54 km2, zona ograničenja i nadzora (II zona) zahvaća ukupnu površinu od 18,85 km^2.

Prema podacima iz PPŽ-a evidentirane zone sanitarne zaštite na cjelokupnom području Zadarske županije obuhvaćaju ukupno 1289,45 km^2 odnosno cca 35,40% kopnene površine Zadarske županije.

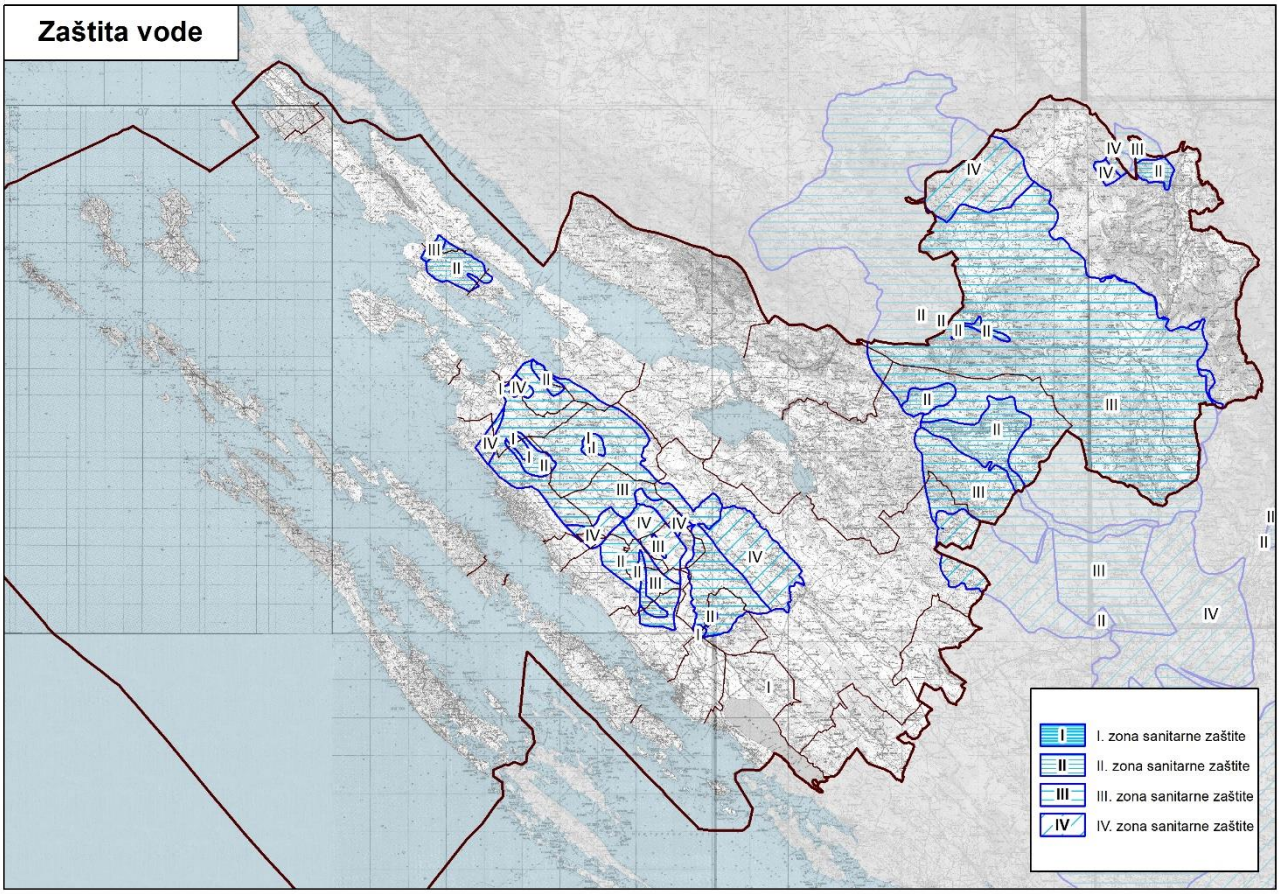

Slika 43. Zaštita voda

Korištenje voda za navodnjavanje

Analiza stanja i mogućnosti poljoprivredne proizvodnje na području Zadarske županije (Agronomski fakultet, 2012) navodi navodnjavanje kao jedan od temeljnih uvjeta za razvoj poljoprivrede na području Ravnih kotara. Potrebne količine vode za navodnjavanje osiguravaju se korištenjem postojećih vodnih potencijala (vodotoci, oborinske vode, izvorišta, podzemne vode, pročišćene otpadne vode, vodoopskrbni sustavi u vrijeme smanjene potrošnje i dr.)
U prostornom planu Zadarske županije prikazana su postojeća i planirana polja za navodnjavanje.

1. Baštica 1 (akumulacije Grabovac)
2. Baštica 2 (akumulacija Vlačina)
3. Kožlovačko - Morpolačko polje
4.Kulsko - Korlatsko polje (akumulacija Kotao)
5.Povljana (akumulacija)
6. Škabrnja (akumulacija)
7. Vransko polje (akumulacije u skladu sa studijom)
8. Kolan (akumulacija)
9. Oko (izvor Oko)
10. Zaton (izvori: Vrulj, Dražnik)
11. Ljubač (izvor Greb)
12. Žegarsko polje (rijeka Zrmanja)
13. Muškovci (rijeka Zrmanja)
14. Krupa (rijeka Zrmanja)

15.Rašinovac (akumulacija Boljkovac)
16.Lišane (akumulacija)

Prema podacima iz PPŽ-a ukupna površina područja za navodnjavanje iznosi 9.057,88 ha što je cca 2,5% kopnenog područja Zadarske županije.

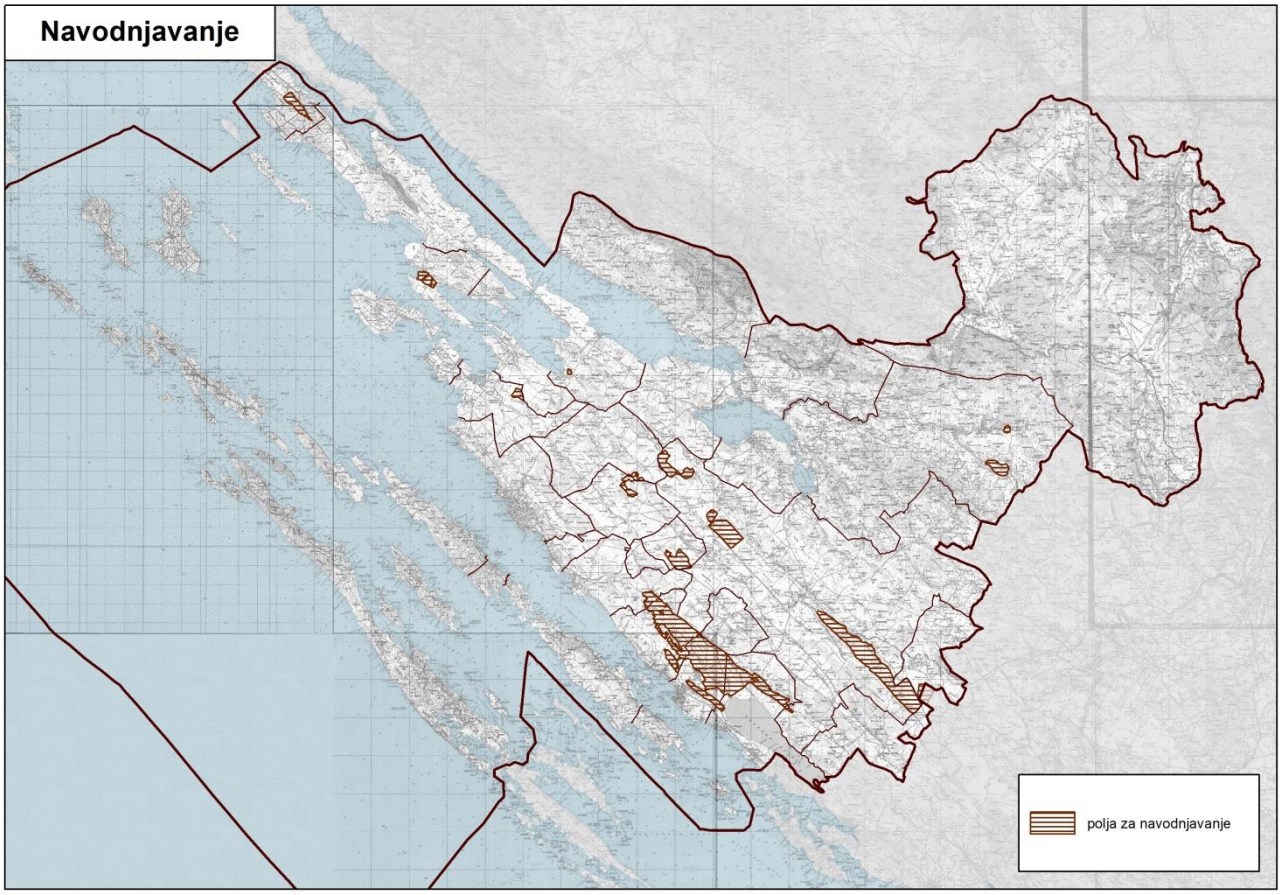

Slika 44. Navodnjavanje u Zadarskoj županiji

Korištenje voda za energetiku

Na području Zadarske županije korištenje vodnih potencijala za energetiku prvenstveno se odnosi na na RHE Velebit. RHE Velebit instalirane snage 276 MW za proizvodnju električne energije koristi vodne tokovi na Gračačkom polju i to: Opsenice, Ričice, Otuče i potoka Krivka.
Prostornim planom Zadarske županije, sukladno programu prostornog uređenja RH planirane su lokacije za još dvije hidroelektrane na Zrmanji - HE Zrmanja i HE Žegar te su određena istražna područja površine 2597,47 ha za male hidroelektrane. Također je omogućuna rekonstrukcija starih mlinica u male hidroelektrane.

Odvodnja

Prema prirodnim karakteristikama, gustoći naseljenosti, gospodarskom razvoju, stupnju izgrađenosti kolektorske mreže i osobitosti sredine u odnosu na prijamnik cjelokupno područje Zadarske županije u svezi rješavanja prikupljanja, pročišćavanja i dispozicije otpadnih voda može se podijeliti na:

- priobalno područje
- otoci
- unutrašnje kopneno područje

Priobalno područje
Za priobalno područje Zadarske županije more je od pamtivijeka, zbog svoje relativno velike sposobnosti samopročišćavanja, osnovni prijamnik svih viškova ljudskih djelatnosti, pa tako i potrošnih voda. Obalno more je dio općeg krajolika, pa je iz estetskih i zdravstvenih razloga potrebno očuvati njegovu prirodnu kakvoću. Veličina i broj naselja, te koncentracija gospodarstva najveći su duž priobalnog dijela Zadarske županije, pa time i najveći zahtjevi glede zaštite voda od zagađivanja.

Otoci
Osobine otočkog dijela Zadarske županije i pripadajućeg područja odvodnje su: čistoća mora, relativno duboko more šire priobalne zone, povoljni tokovi strujanja tijekom godine koji doprinose održavanju morske sredine kao prijamnika u skladu s postulatima i zahtjevima suvremene znanosti o zaštiti čovjekove sredine od bilo kakvog poremećaja ekološke ravnoteže, nedostatna opskrba vodom stanovništva, relativno male količine disponiranog efluenta u odnosu na vodenu masu recipijenta, nepostojanje industrijskih zagađivača, te turizam kao jedna od poticajnih djelatnosti stanovništva. U sadašnjm trenutku, kad nije riješena redovita i kvalitetna vodoopskrba naselja na otocima koji pripadaju Zadarskoj županiji, teško je predvidjeti skoru izgradnju adekvatnih sustava za odvodnju i dispoziciju otpadnih voda. Međutim sve intenzivnija izgradnja i sve stroži kriteriji glede zaštite voda od zagađivanja traže adekvatno rješavanje odvodnje i na ovim područjima.

Unutrašnje kopneno područje
Premda problemi glede odvodnje otpadnih voda naselja Zadarske županije na kopnenom dijelu nisu tako složeni kao duž priobalja sve intenzivnija izgradnja i sve stroži kriteriji glede zaštite voda traže adekvatno rješavanje odvodnje i na ovim područjima. Cjelokupni prostor unutrašnjeg dijela Županije, zbog krških obilježja terena, neprihvatljiv je i nepodesan kao prijamnik sirove i djelomično pročišćene otpadne vode. Obzirom da su u pitanju područja na kojima se nalaze glavna izvorišta i sabirališta podzemnih voda koja su važna za opskrbu vodom Županije nužno je što prije izgraditi sustave odvodnje i staviti ih u optimalnu funkciju.
Studija zaštite voda na području Zadarske županije, temeljem analize kvantitativnih i kvalitativnih procjena količina i vrsta dala je načelna rješenja odvodnje i pročišćavanja zagađenih otpadnih voda svih gradova i naselja na cijelom području Županije te je predložila pogodne recipijente kao i lokacije uređaja za pročišćavanje otpadnih voda s prijedlogom odgovarajuće tehnologije pročišćavanja te dala procjenu ekonomske i tehničke vrijednosti odvodnje.
Odvodnja otpadnih voda na području Zadarske županije organizirana je na razini pojedinačnih lokalnih uprava, ali se teži izgradnji zajedničkih sustava odvodnje za veću aglomeraciju. Aglomeracija je područje na kojem su stanovništvo i gospodarske djelatnosti dovoljno koncentrirani da se komunalne otpadne vode mogu prikupljati i odvoditi do uređaja za pročišćavanje otpadnih voda ili do krajnje točke ispuštanja u prijemnik. Koncep RH je da se područje jedne aglomeracije opslužuje s jednim sustavom za prikupljanje i jednim uređajem za pročišćavanje otpadnih voda.

Tablica 36. Popis aglomeracija na području Zadarske županije većih od 2000 E

Aglomeracija	vrsta prijemnika	Ime prijemnika	vodno područje	ukupno postojeće potencijalno opterećenje 2014 ES
Zadar	more	zadarski kanal	Jadransko VP	81.981,00
Vir	more	Virsko more	Jadransko VP	55.000,00
Biograd	more	Pašmanski kanal	Jadransko VP	38.426,00

Nin	more	Virsko more	Jadransko VP	30.979,00
Bibinje - Sukošan	more	Zadarski kanal	Jadransko VP	15.395,00
Pag	more	Paški kanal	Jadransko VP	9.875,00
Mandre	more	Maunski kanal	Jadransko VP	9.118,00
Petrčane	more	Zadarski kanal	Jadransko VP	6.594,00
Posedarje	vodotok	Vodotok Baštica	Jadransko VP	4.403,00
Ražanac	more	Velebitski kanal	Jadransko VP	4.172,00
Ugljan	more	Zadarski kanal	Jadransko VP	3.316,00
Pašman	more	Srednji kanal	Jadransko VP	3.498,00
Preko	more	Zadarski kanal	Jadransko VP	3.458,00
Gračac	vodotok	Ričica	Jadransko VP	3.063,00
Škabrnja	podzemlje	podzemlje	Jadransko VP	3.010,00
Povljana	more	Kanal Povljana	Jadransko VP	2.891,00
Benkovac	vodotok	potok (Benkovac)	Jadransko VP	2.884,00
Kali	more	Zadarski kanal	Jadransko VP	2.098,00

Prema podacima iz PPŽ-a ("Službeni glasnik Zadarske županije", br. 15/14; 14/15) na području Zadarske županije izgrađeno je cca 90 km glavnog dovodnog kolektora dok je planirano za gradnju ili rekonstrukciju cca 1155 km.
Broj postojećih podmorskih ispusta je 10, planiranih 48, postojećih uređaja za pročišćavanje je 9, a planira se još 146.

Na sustav odvodnje u Zadarskoj županiji priključeno je 45% stanovništva što je u rangu priključaka u RH koji iznosi 43-47 %. S obzirom na izgrađenost i razvijenost naselja Zadarske županije uočljiva je neadekvatna izgrađenost sustava odvodnje potrebnih za pravilno sakupljanje, pročišćavanje i dispoziciju otpadnih voda.

S obzirom na izgrađenost i razvijenost naselja Zadarske županije uočljiva je neadekvatna izgrađenost sustava odvodnje potrebnih za pravilno sakupljanje, pročišćavanje i dispoziciju otpadnih voda.
U nastavku navodimo podatke o priključenosti stanovnika Zadarske županije na kanalizacijski sustav prema jedinicama lokalne samouprave:

- Grad Zadar 80%
- Grad Pag 80%
- Grad Biograd na Moru 40%
- Grad Obrovac 35%
- Grad Benkovac 65%
- Općina Kukljica 73%
- Općina Preko 60%
- Općina Gračac 48%
- Općina Kali 36%
- Općina Sali 70%
- Općina Novigrad 10%
- Općina Pakoštane 80%

Zaštita od štetnog djelovanja voda

Prostornim planom Zadarske županije utvrđene su osnovne mjere i uređenja prostora na područjima ugroženim poplavama te su na kartografskim prikazima plana prikazana poplavna i branjena područja Županije.

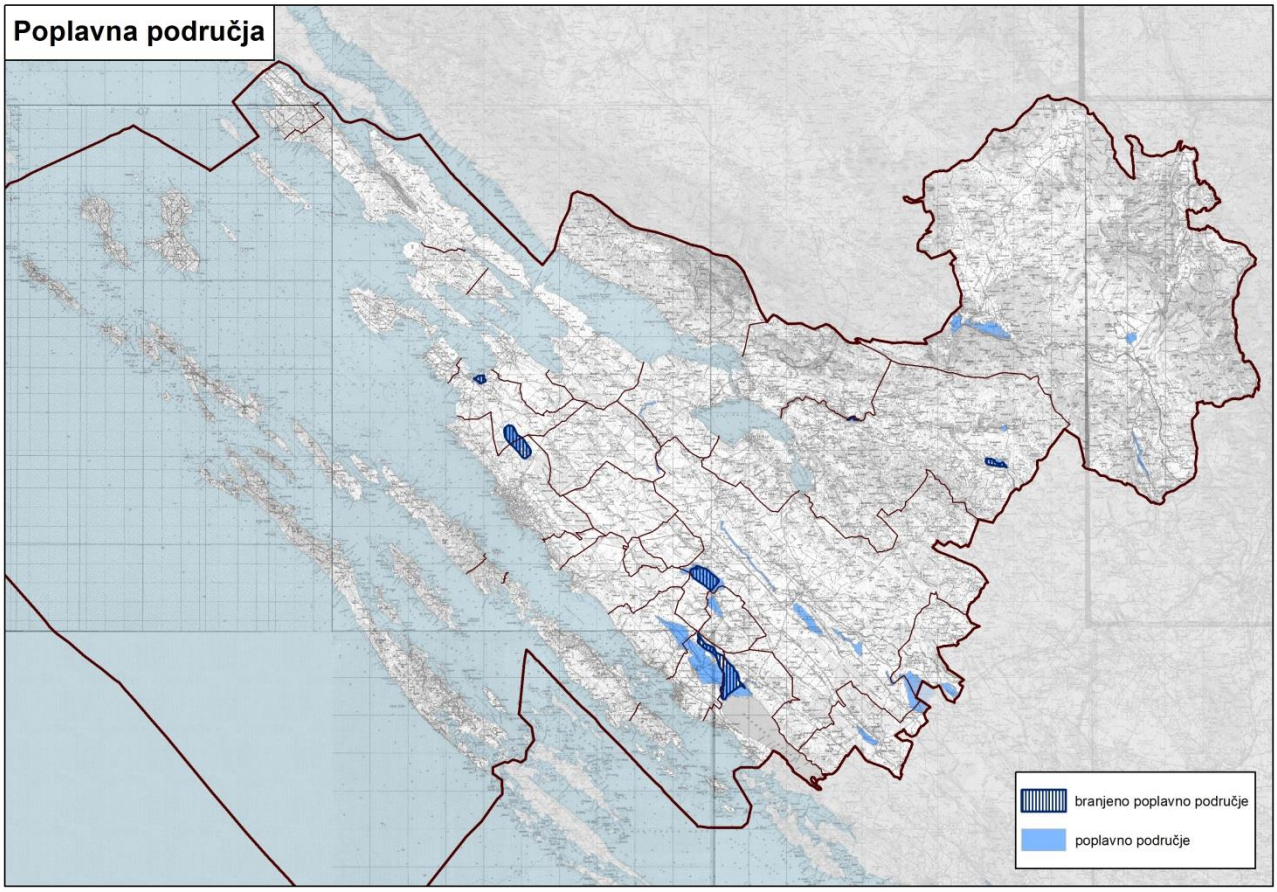

Slika 45. Poplavna područja u Zadarskoj županiji

Zaštita od štetnog djelovanja voda provodi se izgradnjom zaštitnih i regulacijskih vodnih građevina na rijekama i ostalim vodotocima, odnosno tehničkim i gospodarskim održavanjem vodotoka, vodnog dobra i regulacijskih i zaštitnih vodnih građevina koja se provodi prema programu uređenja vodotoka i drugih voda u okviru Plana upravljanja vodama.

U Zadarskoj županiji od poplava su najviše ugrožena sljedeća područja:

- grad Biograd na Moru
- grad Benkovac
- grad Obrovac
- općina Jasenice
- općina Pakoštane
- općina Polača
- općina Posedarje
- općina Gračac

Najveći vodotok na području Županije je Zrmanja te predstavlja opasnost u slučaju visokog vodostaja za naselja Obrovac, Palanku i Žegar. Vodotoci Kozjača i Mala Paklenica ugrožavaju stambene objekte naselja Seline i Starigrad. Sukošanski potok može predstavljati opasnost za naselje Sukošan, a vodotoci Karišnica i Bijeli potok ugrožavaju područje naselja Karin.

2.5. ZAŠTITA I KORIŠTENJE DIJELOVA PROSTORA OD POSEBNOG ZNAČAJA

2.5.1. Zaštita prirode

Zaštićena područja

Temeljem Zakona o zaštiti prirode ("Narodne novine" br. 80/13., 15/18.) u Republici Hrvatskoj postoji 9 kategorija zaštite. To su: strogi rezervat, nacionalni park, posebni rezervat, park prirode, regionalni park, spomenik prirode, značajni krajobraz, park-šuma te spomenik parkovne arhitekture. Zaštićenim područjima upravljaju javne ustanove koje obavljaju djelatnost zaštite, održavanja i promicanja zaštićenog područja u cilju zaštite i očuvanja izvornosti prirode, osiguravanja neometanog odvijanja prirodnih procesa i održivog korištenja prirodnih dobara, nadziru provođenje uvjeta i mjera zaštite prirode na području kojim upravljaju te sudjeluju u prikupljanju podataka u svrhu praćenja stanja očuvanosti prirode (monitoring).

Na području Zadarske županije zaštićena su 22 područja, u kategorijama: nacionalni park (2), park prirode (3), spomenik prirode (4), posebni rezervat (5), značajni krajobraz (6) i spomenik parkovne arhitekture. Ukupna površina zaštićenih područja iznosi 67237,27 ha na kopnu i 4537,25 ha na moru[5].

Svakim nacionalnim parkom i parkom prirode upravlja zasebna javna ustanova koju je osnovala Vlada Republike Hrvatske. Ostalim kategorijama zaštite upravlja Javna ustanova Natura Jadera koju je osnovala Zadarska županija.

Tablica 37. Zaštićena područja u Zadarskoj županiji

R.br.	Kategorija zaštite	Naziv područja	Godina proglašenja
1.	nacionalni park	Kornati	1980., 1997.
2.	nacionalni park	Paklenica	1949., 1997.
3.	park prirode	Telašćica	1988.
4.	park prirode	Vransko jezero	1999.
5.	park prirode	Velebit	1981.
6.	posebni rezervat (ornitološki)	Kolanjsko blato - Blato rogoza	1988.
7.	posebni rezervat (ornitološki)	Velo i Malo blato	1988.
8.	posebni rezervat (ornitološki)	Vransko jezero - rezervat	1983., 2011.
9.	posebni rezervat (botanički)	Saljsko polje	1969.
10.	posebni rezervat (šumske vegetacije)	Dubrava Hanzina - rezervat	1988., 1993.
11.	značajni krajobraz	Kanjon Zrmanje	1964.
12.	značajni krajobraz	Ošljak (Preko)	1985.
13.	značajni krajobraz	SZ dio Dugog otoka	1967.

[5] Podatci JU Natura Jadera

R.br.	Kategorija zaštite	Naziv područja	Godina proglašenja
14.	značajni krajobraz	Sitsko-žutska otočna skupina	1967.
15.	značajni krajobraz	Dubrava Hanzina	1988., 1993.
16.	značajni krajobraz	Zrće	1988.
17.	spomenik prirode (hidrološki)	Vrelo Une	1968.
18.	spomenik prirode (geomorfološki)*	Modrič pećina	1986.
19.	spomenik prirode (pojedinačno stablo)*	Zeleni hrast	1957.
20.	spomenik prirode (geomorfološki)*	Cerovačke pećine	1961.
21.	spomenik parkovne arhitekture (park)	Park Folco Borelli - Sv. Filip i Jakov	1964.
22.	spomenik parkovne arhitekture (park)	Park Vladimira Nazora - Zadar	1968.
Ukupno: 22 područja; 71766,1 ha			

*točkasti lokalitet
Izvor: Hrvatska agencija za okoliš i prirodu, stanje na dan 31. prosinca 2016.

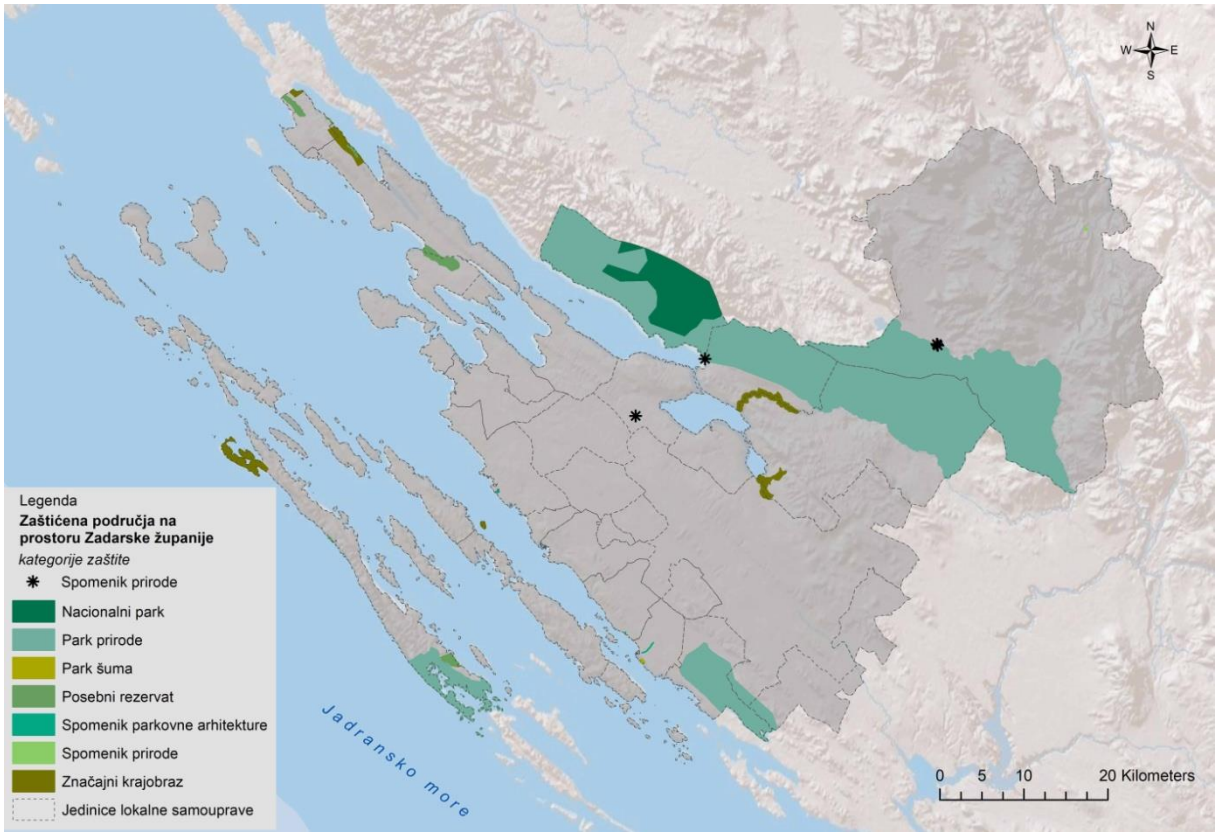

Slika 46. Zaštićena područja u Zadarskoj županiji

Ekološka mreža Natura 2000

Prema Uredbi o ekološkoj mreži („Narodne novine“, broj 124/13.) područje Natura 2000 obuhvaća:

- područja značajna za očuvanje divljih vrsta ptica i njihovih staništa, te područja značajna za očuvanje migratornih vrsta ptica, osobito močvarna područja
- područja značajna za očuvanje drugih divljih vrsta i njihovih staništa.

Ekološka mreža na području Zadarske županije obuhvaća djelomično ili u cijelosti 100 područja čija površina iznosi 259013,44 ha[6]. Područja očuvanja značajna za ptice obuhvaćaju 8 područja ukupne površine 198475,72 ha, a područja očuvanja značajna za vrste i stanišne tipove 92 područja ukupne površine 186053,35 ha.

Tablica 38. Područja ekološke mreže RH u Zadarskoj županiji

PODRUČJA EKOLOŠKE MREŽE RH (EU EKOLOŠKE MREŽE NATURA 2000)			
R.br.		Naziv područja	Oznaka
1.	Područja očuvanja značajna za ptice - POP (Područja posebne zaštite - SPA)	Lička krška polja	HR1000021
2.		Velebit	HR1000022
3.		SZ Dalmacija i Pag	HR1000023
4.		Ravni kotari	HR1000024
5.		Vransko jezero i Jasen	HR1000025
6.		Krka i okolni plato	HR1000026
7.		S dio zadarskog arhipelaga	HR1000034
8.		NO Kornati i PP Telašćica	HR1000035
1.	Područja očuvanja značajna za vrste i stanišne tipove - POVS (Područja od značaja za Zajednicu - SCI)	Jama u Kukljici	HR2000055
2.		Milića špilja	HR2000089
3.		Špilja kod Vilišnice	HR2000152
4.		Zrmanja	HR2000641
5.		Nacionalni park Paklenica	HR2000871
6.		Krupa	HR2000874
7.		Kolansko blato - Blato Rogoza	HR2000911
8.		Izvor Jablan	HR2000981
9.		Lička Plješivica	HR2001058
10.		Kanjon Une	HR2001069
11.		Otok Pag II	HR2001098
12.		Jama kod Šipkovca	HR2001163
13.		Benkovac	HR2001218
14.		Poštak	HR2001253
15.		Bulji	HR2001255
16.		Dinjiška	HR2001258
17.		Uvala Vlašići - kopno	HR2001259
18.		Otuča	HR2001268
19.		Premuda	HR2001278
20.		Silba	HR2001279
21.		Olib	HR2001280
22.		Bruvno	HR2001294
23.		Karišnica i Bijela	HR2001316
24.		Ninski stanovi - livade	HR2001325
25.		Ravni kotari	HR2001361
26.		Bokanjačko blato	HR2001366
27.		Lisac	HR2001373

[6] Podatci Hrvatske agencije za okoliš i prirodu

PODRUČJA EKOLOŠKE MREŽE RH (EU EKOLOŠKE MREŽE NATURA 2000)			
R.br.		Naziv područja	Oznaka
28.		Područje oko špilje Vratolom	HR2001374
29.		Područje oko špilje Golubnjače; Žegar	HR2001375
30.		Solana Dinjiška	HR2001384
31.		Dabašnica - Srebrenica	HR2001398
32.		Kobilica	HR2001399
33.		Uvala Soline	HR3000019
34.		Uvala Caska - od Metajne do rta Hanzina	HR3000039
35.		Paška vrata	HR3000041
36.		Košljunski zaljev	HR3000042
37.		Stara Povljana	HR3000043
38.		Uvala Vlašići	HR3000044
39.		Uvala Dinjiška	HR3000045
40.		Ljubačka vrata	HR3000046
41.		Vinjerac - Maleničko ždrilo	HR3000050
42.		Ražanac M. i V.	HR3000051
43.		Olib - podmorje	HR3000052
44.		Silba - podmorje	HR3000053
45.		Premuda - vanjska strana	HR3000054
46.		More oko otoka Grujica	HR3000056
47.		Planik i Planičić	HR3000058
48.		Otoci Škrda i Maun	HR3000059
49.		More oko otoka Škarda	HR3000060
50.		Plićine oko Malinjaka; Vodenjaka; Kamenjaka	HR3000061
51.		Plićine oko Tramerke	HR3000062
52.		Prolaz između Zapuntela i Ista	HR3000063
53.		Brguljski zaljev - o. Molat	HR3000064
54.		Bonaster - o. Molat	HR3000065
55.		JI dio o. Molata	HR3000066
56.		Luka Soliščica; Dugi otok	HR3000067
57.		Uvala Golubinka - rt Lopata	HR3000068
58.		Uvala Sakarun	HR3000069
59.		Z. obala Dugog otoka	HR3000070
60.		Uvala Brbišćica	HR3000071
61.		Uvala Zagračina	HR3000072
62.		J rt o. Zverinac	HR3000073
63.		Rivanjski kanal sa Sestricama	HR3000074
64.		Otok Jidula do rt Ovčjak; prolaz V. Ždrelac	HR3000075
65.		Punta Parda	HR3000076
66.		J dio o. Iža i o. Mrtovnjak	HR3000077
67.		Otok Tukošćak i o. Mrtonjak	HR3000078
68.		Otok Krantunić	HR3000079
69.		uvala Sabuša	HR3000080
70.		Uvala sv. Ante	HR3000084

PODRUČJA EKOLOŠKE MREŽE RH (EU EKOLOŠKE MREŽE NATURA 2000)			
R.br.		Naziv područja	Oznaka
71.		otok Vrgada SI strana s o. Kozina	HR3000085
72.		Ljubački zaljev	HR3000175
73.		Ninski zaljev	HR3000176
74.		Špilja kod iškog Mrtovnjaka	HR3000208
75.		Vrulja Plantaža	HR3000279
76.		Vrulja Zečica	HR3000280
77.		J. Molat-Dugi-Kornat-Murter-Pašman-Ugljan-Rivanj-Sestrunj-Molat	HR3000419
78.		Solana Nin	HR3000421
79.		Markova jama	HR3000447
80.		Solana Pag	HR3000450
81.		Uvala Mofrić	HR3000461
82.		Nacionalni park Kornati	HR4000001
83.		Park prirode Telašćica	HR4000002
84.		Velo i Malo Blato	HR4000004
85.		Privlaka - Ninski zaljev - Ljubački zaljev	HR4000005
86.		Uvala Plemići	HR4000006
87.		Paške stijene Velebitskog kanala (Rt sv. Nikola - Rt Fortica - Rt Mrtva)	HR4000018
88.		Silbanski grebeni	HR4000025
89.		Laguna kod Povljane - Sega	HR4000027
90.		Novigradsko i Karinsko more	HR4000030
91.		Park prirode Velebit	HR5000022
92.		Vransko jezero i Jasen	HR5000025

Izvor: Hrvatska agencija za okoliš i prirodu

2.5.2. Zaštita i očuvanje kulturnih dobara

MJERE ZAŠTITE I OČUVANJA KULTURNE BAŠTINE U PROSTORNIM PLANOVIMA

Mjere zaštite i očuvanja kulturne baštine kontinuirano se ažuriraju i ugrađuju u prostorno-plansku dokumentaciju. Prostorni planovi temeljem Zakona o zaštiti i očuvanju kulturnih dobara („Narodne novine, br.“ 69/99., 151/03., 157/03., 87/09., 88/10., 61/11., 25/12., 157/13., 152/14., 98/15. i 44/17.) sadrže podatke iz konzervatorskih podloga sa sustavom mjera zaštite nepokretnih kulturnih dobara koja se nalaze na području obuhvata plana čija je obaveza izrade utvrđena Prostornim planom Zadarske županije. Konzervatorsku podlogu utvrđuje nadležno tijelo - Ministarstvo kulture, Uprava za zaštitu kulturne baštine - Konzervatorski odjel u Zadru. Konzervatorski odjel aktivno sudjeluje sa sustavom mjera zaštite i posebnim uvjetima prilikom donošenja prostornih planova.

U razdoblju od 2012-2016. godine svi izrađeni prostorni planovi gradova i općina imaju ugrađene podatke iz dokumentacije ili konzervatorske podloge sukladno Zakonu o zaštiti i očuvanju kulturnih dobara („Narodne novine“, br. 69/99., 151/03., 157/03., 87/09., 88/10., 61/11., 25/12., 157/13., 152/14., 98/15. i 44/17.).

U proteklom razdoblju, od 2012-2016. godine, od prihvaćanja prethodnog izvješća o stanju u prostoru Zadarske županije, do početka izrade ovog, na razini županije na snazi su podaci koje je Konzervatorski odjel u Zadru dostavio u lipnju 2017. godine. Kulturna dobra su sistematizirana po vrstama i statusu zaštite. Iz ukupnog popisa kulturnih dobara predočen je brojčani popis nepokretnih kulturnih dobara.

Prilikom izrade Prostornih planova Parka prirode Telašćica i Vransko jezero korišteni su podaci iz konzervatorskih smjernica i uvjeta, kao i prilikom izrade Prostornog plana Nacionalnog parka Paklenica.

ZAŠTIĆENA, OBNOVLJENA I UGROŽENA KULTURNA DOBRA NA PODRUČJU ZADARSKE ŽUPANIJE

Prema podacima iz Registra kulturnih dobara RH i Konzervatorskog odjela u Zadru, na području Zadarske županije nalazi se ukupno:

399 zaštićenih nepokretnih kulturnih dobara od čega je 14 kulturno- povijesnih cjelina, 3 ruralne cjeline, 59 arheoloških zona i nalazišta, 113 sakralne građevine (crkva i samostanski kompleksi), 15 utvrda (kule, kašteli), 28 objekata profane arhitekture (ljetnikovci, palače, vile), 14 tehničkih i gospodarskih objekata (mostovi, mlinovi, tvornice, svjetionici), 5 javne građevine (škole, župne kuće), 3 memorijalne cjeline (logori), 20 spomenici i spomen obilježja (NOB).

Osim zaštićenih kulturnih dobara s pravnom zaštitom postoje evidentirana kulturna dobra čiji se popisi nalaze u konzervatorskim smjernicama integriranim u prostorno-plansku dokumentaciju u čemu prednjači arheološka baština kao i ruralne cjeline.

Nepokretna kulturna dobra sustavno se obnavljaju iz proračunskih sredstava Ministarstva kulture, općina i gradova, sredstava vjerskih zajednica, pred pristupnih fondova EU. Tako je u proteklom razdoblju završeno ukupno 20 programa obnove, a bilo je aktivno 133 programa. Programi obnove prvenstveno se odnose na pojedinačne sakralne građevine, komplekse, javne građevine, arheološka nalazišta i dva tehnička objekta ruralne arhitekture.

Ugroženih kulturnih dobara je 22, od kojih prednjače pojedinačne sakralne građevine i utvrde.

STANJE OČUVANOSTI NEPOKRETNIH KULTURNIH DOBARA

Zaštićene kulturno povijesne cjeline (17) prepoznate su kao urbane, poluurbane i ruralne. Zonirane su kao A zone (potpuna zaštita povijesnih struktura), B zone (djelomično zaštićene) i zone C- ambijentalna zaštita. Najugroženije su poluurbane i ruralne cjeline (neprikladne nadogradnje, rušenja kompletnih zgrada i devastacija prilikom rekonstrukcija). Najugroženije su poluurbane i ruralne cjeline naselja Bibinje, Pakoštane, Turanj i Sukošan. Od urbanih jezgri nešto bolja situacija je u Biogradu na moru i Zadru. Nešto bolji primjeri su zabilježeni u jezgrama Sv. Filip i Jakov, Novigrad, Obrovac, Benkovac i Nevidane. Sredstvima Ministarstva kulture obnavlja se jezgra grada Nina (bedemi, kalelarga) i Paga. Sredstvima iz EU fondova obnavljaju se pojedinačne javne građevine na području grada Zadra (Turističko informativni centar u ostacima palače Cedulin - TIC, Kneževa palača)

Stanje etno baštine, ruralne arhitekture najugroženije je zbog utjecaja suvremenog načina života, stanovanja i lošim demografskim trendovima u zaleđu županije, pa i otocima. Posljedica je zapuštenost građevina i njihovo neodržavanje što u konačnici ima rezultat da je više zaseoka prikazano kao ruševine. Neriješeni imovinsko pravni odnosi otežavaju uspostavu pravne zaštite. No, razvojem ruralnog turizma privatni investitori obnavljaju svoje zapuštene okućnice i gospodarske zgrade, otvaraju OPG-ove, te nude turističke usluge. Dobrih primjera ima, ali i neadekvatnih obnova bez konzultacija sa konzervatorskom strukom. Sve je više OPG-ova koja u sklopu svojih prostorija imaju i male etnografske zbirke (Nadin, Poličnik, Smilčić).

Od primjera kvalitetne obnove za istaknuti je početak obnove kompleksa Maškovića hana u Vrani. Projekt je do 2016. godine bio u završnoj fazi, financiran je sredstvima EU i Ministarstva kulture, uz logistiku lokalne samouprave. Izvrstan je primjer "heritage" hotela, muzejskog prostora i gastronomije.

U proteklom razdoblju vršili su se radovi obnove Kneževe palače u Zadru, obnova je započela u listopadu 2014. godine, riječ je o jednom od prvih realiziranih projekata u Hrvatskoj financiranih iz strukturnih fondova EU. Ovo je najveće pojedinačno ulaganje iz tih fondova u hrvatsku kulturnu baštinu.

Od privatnih pojedinačnih nepokretnih kulturnih dobara potrebno je istaknuti i kontinuiranu obnovu Kule Stojana Jankovića u Islamu Grčkom.

Od arheoloških istraživanja i valorizacije arheološke baštine vrijedno je spomenuti sustavna istraživanja na Nadinskoj gradini, uz financiranje Ministarstva kulture, na istraživanju su uključeni i strani stručnjaci kao i prilikom podmorskih istraživanja lokaliteta Gnalić kod Biograda na moru.

PODRUČJA POSEBNIH KARAKTERISTIKA

Minirana i minski sumnjiva područja

Izrada i donošenje godišnjih planova kojima RH rješava problem minski sumnjivih područja utemeljeni u na Zakonu o protuminskom djelovanju ("Narodne novine", br. 110/15.) i Nacionalnom programu protuminskog djelovanja RH ("Narodne novine", br. 120/09.), za čiju je provedbu zadužen Hrvatski centar za razminiranje, poštujući obaveze preuzete Ottawskom konvencijom i osiguravajući stalne i stabilne izvore financiranja u državnom proračunu, kroz Europske fondove, te donacijama pravnih i fizičkih osoba.

Vezano uz planirane aktivnosti za 2017. godinu, minski sumnjivo područje u Zadarskoj županiji planira se smanjiti za 10,5 km^2, od čega 4,1 km^2 razminiranjem, a ostatak provedbom tehničkog izvida od strane djelatnika HRC. U cijelosti se, iz minski sumnjivog prostora, planiraju ukloniti površine na području Grada Obrovca, te općina Posedarje, Sukošan, Škabrnja i Zemunik Donji, kao i sve poljoprivredne površine na području županije.

Tablica 39. Površine minski sumnjivih prostora*

Zadarska županija Minski sumnjivi prostor	
Na dan	**km2**
31.12.2013.	**51,7**
31.12.2014.	**45,9**
31.12.2015.	**41,0**
31.12.2016.	**37,6**
Smanjenje = 14,1 km2	

* Podaci dobiveni od HCR

Protuminsko djelovanje u prethodnom razdoblju *Podaci iz Nacionalnog programa protuminskog djelovanja RH (NN120/09)

U dosadašnjem tijeku protuminskog djelovanja u Republici Hrvatskoj najvažnija, a i najzastupljenija aktivnost je bila obavljanje poslova humanitarnog razminiravanja. S obzirom na način i subjekte koji su te poslove obavljali dosadašnji tijek protuminskog djelovanja možemo podijeliti u tri razdoblja:

1. razdoblje se odnosi na ratne godine od 1991. do 1995. kad se težište u razminiravanju stavljalo na potrebe izvođenja borbenih operacija i stvaranja osnovnih sigurnosnih uvjeta za kretanje stanovništva na tim područjima, a u kojem su nositelji samog razminiravanja bile jedinice unutar Hrvatska vojske i policije, te Civilne zaštite.



Slika 47. Stanje 1996.god

Izvor: Nacionalni program protuminskog djelovanja RH ("Narodne novine", br. 120/09.)

2. razdoblje se odnosi na vrijeme od ožujka 1996. godine, tj. od donošenja Zakona o razminiranju do prve polovice 1998. godine kada je osnovan Hrvatski centar za razminiranje. Za to razdoblje karakteristično je da Plan razminiravanja provodi Ministarstvo unutarnjih poslova, da poslove razminiravanja obavlja trgovačko društvo u državnom vlasništvu AKD »MUNGOS»d.o.o., te da je u kolovozu 1996. godine osnovan UN-ov Centar za mine (UNMAC) koji je imao značajnu ulogu u prikupljanju sredstava za razminiravanje ali i u prikupljanju podataka o miniranosti od svih sudionika ratnih operacija na prostoru Republike Hrvatske. U ovom razdoblju Vlada Republike Hrvatske osnovala je Povjerenstvo za pitanje razminiravanja kao savjetodavno tijelo za vođenje i unaprjeđivanje sustava razminiravanja, te je Republika Hrvatska u prosincu 1997. godine potpisala Ottawsku konvenciju.



Slika 48. Stanje 2001.god

Izvor: Nacionalni program protuminskog djelovanja RH ("Narodne novine", br. 120/09.)

3. razdoblje započinje s osnivanjem Hrvatskog centra za mine (Uredbom Vlade RH od 19. veljače 1998. godine), odnosno izmjenama i dopunama Zakona o razminiranju iz lipnja 1998. godine kada se u sustav razminiravanja uvodi tržišni model, a sve poslove upravljanja i koordiniranja procesa razminiravanja u Republici Hrvatskoj preuzima Hrvatski centar za razminiranje (stari naziv: Hrvatski centar za mine). To je razdoblje u kojem se počinju ulagati znatnija sredstva u razminiravanje, razvijati se kapaciteti (osnivaju se mnoge privatne tvrtke) što rezultira i znatno većim površinama koje se svake godine razminiravaju.

U tijeku prva dva razdoblja, tj. od 1991. godine do početka 1998. godine razminirano je cca 40 km², dok je od početka trećeg razdoblja, tj. od osnivanja Hrvatskog centra za razminiranje do danas razminirano i pretraženo cca 270 km^2.



Slika 49. Stanje 2009. god

Izvor: Nacionalni program protuminskog djelovanja RH ("Narodne novine", br. 120/09.)

Stanje minski sumnjivog prostora *Podaci iz Nacionalnog programa protuminskog djelovanja RH (NN120/09)

Temeljem provedene analize svih dostupnih informacija i podataka o miniranosti, izvršenim analitičkim procjenama i provedenog općeg izvida cjelokupnog prostora općina i gradova zagađenih minsko-eksplozivnim sredstvima, i revizije istog, utvrđena je:

– veličina i raspored minski sumnjivog prostora po općinama, gradovima i županijama,

– struktura minski sumnjivog prostora prema namjeni površina,
– podaci o postavljenim minsko-eksplozivnim zaprekama,
– struktura minski sumnjivog prostora prema načinu obavljanja poslova razminiravanja.

Tablica 40. Veličina MSP-a i raspored po županijama

Red. br.	Županija	Površina županije (km²)	Površina MSP-a županije (km²)	Odnos MSP-a županije u odnosu na MSP države (%)	MSP županije u odnosu na površinu županije (%)
6	Zadarska	3.642	70,3	7,4	1,9

Izvor: Nacionalni program protuminskog djelovanja RH (NN120/09)

Tablica 41. Struktura minski sumnjivog prostora prema namjeni površina

R. br	ŽUPANIJA	MSP	STRUKTURA MINSKI SUMNJIVOG PROSTORA PREMA NAMJENI POVRŠINA															
			Okućnice naseljenih kuća		Infrastrukt. objekti		Poljoprivredne površine						Šume, protupožarni putevi i prosjeke		Makija i krš		Ostalo	
							Oranice		Livade i pašnjaci		UKUPNO Oranice, livade i pašnjaci							
		km2	km2	%	km2	%	km2	%	km2	%	km2	%	km2	%	km2	%	km2	%
6	Zadarska	70,3	0,5	0,7	0,1	0,1	13,9	19,8	12,8	18,2	26,7	38	9,5	13,5	33,3	47,4	0,2	0,3

Izvor: Nacionalni program protuminskog djelovanja RH ("Narodne novine", br. 120/09.)

Tablica 42. Stanje miniranosti prema vrstama postavljenih minsko-eksplozivnih zapreka

Županija		Tip	Količina	Ukupno
7.	Zadarska županija	Protuoklopne mine	596	5.718
		Protupješačke mine	5.122	

Izvor: Nacionalni program protuminskog djelovanja RH (NN120/09)

Tablica 43. Stanje miniranosti prema strukturi minski sumnjivog prostora

RB	Županija	Minski sumnjivi prostor republike hrvatske	Struktura minski sumnjivog prostora			
			Za razminiravanje		Za pretraživanje	
		Površina (km²)	Površina (km²)	%	Površina (km²)	%
6	Zadarska	70,3	24,4	34,7	45,9	65,3

Izvor: Nacionalni program protuminskog djelovanja RH (NN120/09)

Tablica 44. Broj stanovnika u općinama i gradovima s MSP-om

Županija	Broj općina i gradova s MSP-om	Broj stanovnika u općinama i gradovima s MSP-om	Ukupan broj stanovnika u županiji	Učešće broja stanovnika u općinama i gradovima s MSP-om na ukupan broj stanovnika županije
Zadarska	17	126.925	162.045	78,3

Izvor: Nacionalni program protuminskog djelovanja RH (NN120/09)

Tablica 45. Oranice u MSP-u

Županija	Ukupna površina oranica	Oranice u MSP-u	Učešće
	km²	km²	%
Zadarska	271,0	13,9	5,13

Izvor: Nacionalni program protuminskog djelovanja RH (NN120/09)

Ugroženosti stanovništva, materijalnih i kulturnih dobara te okoliša od katastrofa i velikih nesreća

Propisi i dokumenti iz nadležnosti Državne uprave za zaštitu i spašavanje, a na kojima se temelje aktivnosti u prostoru su:
- Zakon o sustavu civilne zaštite ("Narodne novine", br. 82/15.), a koji propisuje obavezu davanja suglasnosti JL(R)S na planirane mjere zaštite i spašavanja u dokumentima prostornog uređenja i usklađenosti s procjenama rizika. Nadalje, Zakonom je definirana obaveza izrade Pravilnika o mjerama civilne zaštite u prostornom planiranju, te Procjena rizika od katastrofa za RH i Procjena rizika od velikih nesreća za JL(R)S.
- Pravilnik o mjerama civilne zaštite u prostornom planiranju, a koji je u postupku donošenja.
- Procjena rizika od katastrofa za RH koji je polazni dokument za izradu planskih aktivnosti u sustavu civilne zaštite kojima se definiraju mjere smanjenja rizika od katastrofa, na nacionalnoj razini te shodno s tim su procjene rizika od velikih nesreća polazni dokumenti za izradu planskih dokumenata JL(R)S.

Procjena rizika od katastrofa za RH bazirana je na 11 jednostavnih scenarija i jednim složenim scenarijem. Jednostavni scenariji, potresi, poplave, požari otvorenog tipa, ekstremne temperature, snijeg i led, bolesti bilja, bolesti životinja, zaslanjivanje kopna, epidemije i pandemije te suše iskazani su i prostorno na razini županija, a može se vidjeti na linku:
http://www.platforma.hr/images/dokumenti/Procjena_rizika_RH_FINAL.pdf.

Izradu prostornih planova na području Zadarske županije potrebno je uskladiti sa zahtjevima koji su postavljeni u relevantnim dokumentima za zaštitu i spašavanje Zadarske županije, gradova i općina.
Kod izrade prostornih planova nužno je koristiti izvod iz Procjene ugroženosti stanovništva, materijalnih i kulturnih dobara županije, grada odnosno općine koji se prema Zakonu o sustavu civilne zaštite ("Narodne novine", br. 82/15.) naziva Procjena rizika u poglavlju: "Zahtjevi zaštite i spašavanja u dokumentima prostornog uređenja".

Prilikom izrade prostornih planova potrebno je uvažavati seizmičnost područja, osigurati zaštitu od potresa očekivanog stupnja MCS ljestvice, ugraditi zahtjeve za provođenje mjera u slučaju rušenja objekata (zone urušavanja), udaljenosti objekata i mogućnost nesmetanog pristupa žurnih službi. Također je potrebno osigurati evakuacijske putove i mjesta za evakuaciju stanovnika, mjesta za sklanjanje korisnika objekta (zakloni), te mjesto i način zbrinjavanja evakuiranih, te osigurati primjenu sustava uzbunjivanja stanoviništva.

Ostali zahtjevi zaštite od prirodnih i drugih nesreća trebaju biti sukladni Zakonu o zaštiti od elementarnih nepogoda ("Narodne novine", br. 73/97.), Pravilniku o mjerama zaštite od elementarnih nepogoda i ratnih opasnosti u prostornom planiranju i uređivanju prostora ("Narodne novine", br. 29/83., 36/85., 42/86.), Pravilniku o postupku uzbunjivanja stanovništva ("Narodne novine", br. 69/16.) te Pravilnika o tehničkim zahtjevima sustava javnog uzbunjivanja stanovništva ("Narodne novine", br. 69/16.).

Pregledom rizika, Zadarska županija se nalazi u:
-vrlo visokom riziku od potresa i požara
-visokom riziku od epidemije i pandemije, te ekstremnih temperatura.
Međutim ne smiju se zanemariti ni opasne meteorološke i hidrološke pojave. Dana 30. srpnja 2014. godine na širem području Zadarske županije dogodila se takva pojava u obliku olujnog nevremena koje je prouzročilo poteškoće u prometu, opskrbi električnom energijom te poplavama podrumskih prostorija i dijelova prometnica. Obilna kiša koja je padala od ranih jutarnjih sati tog je dana u roku od 24 sata dostigla rekordnu količinu oborina po metru četvornom koja je iznosila 94 mm/m2. U

večernjim satima istog dana ŽC 112 Zadar primio je dojavu o povišenom vodostaju na jezeru Vlačine, te da postoji mogućnost popuštanja brane, jer se odronio dio krune nasipa na vrhu brane čime se dovodi u pitanje sigurnost nizvodnih naselja, jadranske magistrale i dijela autoceste A1.
Akumulacija Vlačine koja se nalazi na polju Gornja Baštica sliv Baštice, ukupnog je volumena $1,1x10^6$m3 i maksimalne površine 0,28km2. Duljina akumulacijskog jezera je 900m, a korisni volumen iznosi $8x10^5$m3. Brana Vlačine je duljine 293,7m i visine 10m, izvedena s krunom širine 3m na koti 105,2mnv. Pravovremenim djelovanjem svih relevantnih službi spriječene su moguće poljedice od kojih bi došlo u slučaju pucanja brane.

Državna uprava za zaštitu i spašavanje kao nadležna uprava za koordiniranje upravljanja rizicima smatra kako bi se u prostorno-planskim dokumentima trebala obratiti pažnja na postojeće i buduće rizike, odnosno na mjere za njihovo smanjenje. Posebice treba staviti naglasak na rizike koje svoje porijeklo vuku u prijetnjama nastalim klimatskim promjenama. Drugim riječima, svi prostorni planovi koji potiču održiv razvoj moraju imati uključenu komponentu smanjenja rizika od katastrofa, kako bi mogli zaključiti da je razvoj uistinu održiv.

Za područje Zadarske županije napravljen je dokument „Procjena ugroženosti stanovništva, materijalnih i kulturnih dobara te okoliša od katastrofa i velikih nesreća“, iz 2015. godine.

2.5.3. Zaštita i očuvanje okoliša

Zakonska regulativa i provedba Zakona o zaštiti okoliša

Zakonom o zaštiti okoliša ("Narodne novine", br. 80/13., 153/13., 78/15.) uređena su načela zaštite okoliša u okviru koncepta održivog razvitka Republike Hrvatske. Ovim Zakonom su u pravni poredak Republike Hrvatske prenesene direktive Europske unije te je između ostalog uvedena i obaveza provedbe strateške procjene strategije, plana i programa (SPP) na okoliš (Uredba o strateškoj procjeni utjecaja strategije, plana i programa na okoliš "Narodne novine", br. 3/17.).

Temeljni dokumenti propisani Zakonom su: Strategija održivog razvitka RH, Plan zaštite okoliša RH, Program zaštite okoliša i Izvješće o stanju okoliša. Dok Strategiju i Plan izrađuje Ministarstvo, a donosi Vlada, odnosno Hrvatski sabor, Program zaštite okoliša donose predstavnička tijela županije i donosi se za 4-godišnje razdoblje. Za potrebe praćenja ostvarivanja ciljeva iz Programa i programskih dokumenata za pojedine sastavnice okoliša i opterećenja kao i drugih dokumenata vezanih za zaštitu okoliša predstavničko tijelo županije razmatra izvješće o stanju okoliša u županiji.

Instrumenti zaštite okoliša

- Strateška procjena utjecaja strategije, plana i programa na okoliš (Uredba o strateškoj procjeni utjecaja strategije, plana i programa na okoliš "Narodne novine", br. 3/2017). (SPUO)
Strateška procjena utjecaja na okoliš je postupak kojim se procjenjuje vjerojatno značajni utjecaji na okoliš koji mogu nastati provedbom strategije, plana i programa. Strateška procjena obavezno sse provodi za SPP, uključujući njihove izmjene i dopune na državnoj, regionalnoj i loklnoj razini kada daju okvir za zahvate koji podliježu ocjeni o potrebi procjene utjecaja na okoliš, odnosno procjeni utjecaja na okoliš.
Nadležno tijelo za provedbu strateške procjene i postupka ocjene o potrebi strateške procjene je središnje tijelo državne uprave nadležno za područje za koje se SPP donosi na državnoj razini, odnosno izvršno tijelo jedinice područne (regionalne) i lokalne samouprave koje je izradilo SPP za svoju razinu. Strateška procjena provodi se na temelju rezultata utvrđenih strateškom studijom, čiji se sadržaj određuje odlukom nadležnog tijela u skladu s Uredbom.

- Procjena utjecaja zahvata na okoliš (PUO) i Ocjena o potrebi procjene utjecaja na okoliš (OPUO)

Procjena utjecaja na okoliš je procjena mogućih značajnih utjecaja zahvata na okoliš temeljem njihove prirode, veličine ili lokacije, određenih Zakonom i Uredbom o procjeni utjecaja zahvata na okoliš. Procjena utjecaja zahvata na okoliš provodi se u okviru pripreme namjeravanog zahvata, prije podnošenja zahtjeva za izdavanje lokacijske dozvole za provedbu zahvata ili drugog odobrenja za zahvat za koji izdavanje lokacijske dozvole nije obavezno.
Zahvati za koje je obavezna procjena utjecaja na okoliš i zahvati za koje se provodi ocjena o potrebi procjene utjecaja na okoliš utvrđuju se Uredbom o procjeni utjecaja zahvata na okoliš ("Narodne novine", br. 61/14. i "Narodne novine", br. 3/17.).

- Ocjena prihvatljivosti zahvata na ekološku mrežu (OPEM)

Kada procjena utjecaja zahvata na okoliš uključuje i ocjenu prihvatljivosti zahvata na ekološku mrežu pema posebnom propisu, postupak ocjene prihvatljivosti zahvata na ekološku mrežu provodi se u okviru procjene utjecaja na okoliš.

Uredba o procjeni utjecaja zahvata na okoliš ("Narodne novine", br. 61/14. i "Narodne novine", br. 3/17.) određuje zahvate:
a) za koje je obavezna procjena utjecaja na okoliš za koje je nadležno Ministarstvo nadležno za zaštitu okoliša
b) za koje se provodi ocjena o potrebi procjene utjecaja zahvata na okoliš za koje je nadležno Ministarstvo nadležno za zaštitu okoliša
c) za koje se provodi ocjena o potrebi procjene utjecaja zahvata na okoliš za koje je nadležno upravno tijelo nadležno za zaštitu okoliša

Upravni odjel za prostorno uređenje, zaštitu okoliša i komunalne poslove Zadarske županije

Upravni odjel za prostorno uređenje, zaštitu okoliša i komunalne poslove Zadarske županije obavlja upravne i stručne poslove u području prostornog uređenja i zaštite okoliša u ostvarivanju uvjeta za održivi razvitak Zadarske županije, poslove zaštite prirode, gospodarenja otpadom i komunalnog gospodarstva, prati rad javnih ustanova i trgovačkih društava iz navedenih područja kojima je osnivač ili suosnivač Zadarska županija.
Prema podatcima Upravnog odjela Zadarske županije za zahvate za koje se provode postupci SPUO, PUO, OPUO, OPEM:

-u 2013. godini

Sukladno Zakonu o zaštiti okoliša tijekom 2013. godine odlučivalo se o zahtjevima za određene procjene utjecaja zahvata na okoliš, uputama o sadržaju studije, kao i o zahtjevima za ocjenu o potrebi procjene utjecaja zahvata na okoliš u ukupno 10 službenih zahtjeva.
Po zamolbi Ministarstva zaštite okoliša i prirode, u okviru *SAPARD/IPARD* projekata, provedeni su postupci ocjene primjene mjera zaštite okoliša u zaštiti voda i gospodarenju otpadom za 7 zahvata: pogon za prihvat, doradu i preradu, smrzavanje, skladištenje i distribuciju ribe i ribljih proizvoda, nositelja zahvata trgovačkog društva Marikomerc u Poslovnoj zoni Grabi; poslovno gospodarsku građevinu za proizvodnju dalmatinskog pršuta i pancete, nositelja zahvata trgovačkog društva Puntica u Vinjercu; pogon za preradu voća i povrća, nositelja zahvata OPG Babac u Poljicima; klaonicu papkara, nositelja zahvata MTO Paleka u Zemunik Donjem; pogon za preradu proizvoda ribarstva, nositelja zahvata Ribarske zadruge OMEGA 3 u Benkovcu; objekt za pružanje turističkih usluga, nositelja zahvata UO

Oleander u Poljicima Brigu i nasad voća i izgradnju sustava za navodnjavanje, nositelja zahvata PZ Dubrava u Raštanima Donjima.

Sukladno Zakonu o zaštiti prirode koji određuje da upravno tijelo Županije nadležno za poslove zaštite prirode, na čijem teritoriju se nalazi područje ekološke mreže, provodi prethodnu ocjenu za područje ekološke mreže koja obuhvaća zaštićeno područje u kategoriji regionalnog parka, značajnog krajobraza, park-šume i spomenika parkovne arhitekture, kao i za zahvate na području koje nije posebno zaštićeno i za koje upravno tijelo županije provodi postupak procjene utjecaja na okoliš i postupak ocjene o potrebi procjene utjecaja na okoliš prema posebnom propisu, provodili su se postupci prethodne ocjene. Tijekom 2013. godine postupak prethodne ocjene proveden je za 19 planiranih zahvata te izdan jednak broj potvrda o prihvatljivosti zahvata.

-u 2014. godini

Sukladno Zakonu o zaštiti okoliša i Uredbi o procjeni utjecaja zahvata na okoliš tijekom 2014. godine odlučivalo se o zahtjevima za ocjenu o potrebi procjene utjecaja zahvata na okoliš. Uredbom su popisani zahvati za koje se provodi ocjena o potrebi procjene utjecaja zahvata na okoliš za koje je nadležno Ministarstvo, kao i zahvati za koje je nadležno upravno tijelo u županiji. U postupcima koje provodi Ministarstvo ovo se tijelo očitovalo po 8 službenih zahtjeva, a za zahvate koji su u nadležnosti županije pokrenulo postupak ocjene o potrebi procjene za zahvate: sanacije obale bujice Velika Paklenica na dionici stacionaže od km 1+620 do km 1+720 i dionici stacionaže od 3+500 do km 3+850 i izgradnje objekta za uzgoj pilenki kapaciteta 39.833 pilenki s pratećim sadržajima.
Po zamolbi Ministarstva zaštite okoliša i prirode, u okviru SAPARD/IPARD projekata, provedeni su postupci ocjene primjene mjera zaštite okoliša u zaštiti voda i gospodarenju otpadom za zahvate: trajnog nasada trešanja, uključujući pripremu i ograđivanje terena, nositelja zahvata TD Trešnja d.o.o. Galovac, podignutog u Ninskim Stanovima; ulaganja u opremu objekta za proizvodnju ulja, nositelja zahvata Uljare Nadin u Nadinu; ulaganja u opremu i uređaje za preradu maslina u ulje, nositelja zahvata TD Žižanj d.o.o., Tkon, izvedenog na otoku Žižanj; izgradnje kanalizacijskog sustava Biogradske rivijere, dionice Pakoštane-Drage, nositelja zahvata Općine Pakoštane i 4. i 6. faze kanalizacijskog sustava Ždrelac, otok Pašman, nositelja zahvata Općine Pašman. Postupak tzv. ex-post kontrole, također po zamolbi Ministarstva, proveden je za zahvate: poslovna građevina za proizvodnju dalmatinskog pršuta, nositelja zahvata TD Puntica d.o.o., Vinjerac u Vinjercu i pogon za doradu i preradu ribe i ribljih proizvoda, nositelja zahvata TD Marikomerc d.o.o., Poličnik, u Poslovnoj zoni Grabi.
Sukladno Zakonu o zaštiti prirode koji određuje da upravno tijelo županije nadležno za poslove zaštite prirode, provodi Prethodnu ocjenu i Glavnu ocjenu za zahvate: za koje upravno tijelo provodi postupak procjene utjecaja na okoliš ili postupak ocjene o potrebi procjene utjecaja na okoliš; na zaštićenom području u kategoriji regionalnog parka, značajnog krajobraza, park-šume, spomenika prirode i spomenika parkovne arhitekture, kao i za zahvate na području koje nije ujedno i zaštićeno područje provodili su se postupci Prethodne ocjene. Tijekom 2014. godine postupak Prethodne ocjene proveden je za 15 planiranih zahvata te izdan jednak broj potvrda o prihvatljivosti zahvata.

-**2015. godina**

Sukladno Zakonu o zaštiti okoliša i Uredbi o procjeni utjecaja zahvata na okoliš tijekom 2015. godine rješavalo se o zahtjevima za ocjenu o potrebi procjene utjecaja zahvata na okoliš. Uredbom su popisani zahvati za koje se provodi ocjena o potrebi procjene utjecaja zahvata na okoliš za koje je nadležno Ministarstvo, kao i zahvati za koje je nadležno upravno tijelo u županiji. U postupcima koje provodi Ministarstvo ovo se tijelo očitovalo po 25 službena zahtjeva. Za zahvate koji su u nadležnosti županije proveden je postupak ocjene o potrebi procjene za 5 zahvata.

Po zamolbi Ministarstva zaštite okoliša i prirode, u okviru SAPARD/IPARD projekata, provedeni su postupci ocjene primjene mjera zaštite okoliša u zaštiti voda i gospodarenju otpadom za zahvate koji se financiraju sredstvima tih projekata, kao i tzv. *ex-post* kontrole za 5 zahvata.

Sukladno Zakonu o zaštiti prirode koji određuje da upravno tijelo županije nadležno za poslove zaštite prirode, provodi Prethodnu ocjenu i Glavnu ocjenu za zahvate: za koje upravno tijelo provodi postupak procjene utjecaja na okoliš ili postupak ocjene o potrebi procjene utjecaja na okoliš; na zaštićenom području u kategoriji regionalnog parka, značajnog krajobraza, park-šume, spomenika prirode i spomenika parkovne arhitekture, kao i za zahvate na području koje nije ujedno i zaštićeno područje provodili su se postupci Prethodne ocjene. Tijekom 2015. godine podneseno je 38 zahtjeva za provedbu postupka Prethodne ocjene te izdan isti broj rješenja ili mišljenja je li za zahvat potrebna ili nije potrebna Glavna ocjena.

-**2016. godina**

Sukladno Zakonu o zaštiti okoliša i Uredbi o procjeni utjecaja zahvata na okoliš tijekom 2016. godine rješavalo se o zahtjevima za ocjenu o potrebi procjene utjecaja zahvata na okoliš. Uredbom su popisani zahvati za koje se provodi ocjena o potrebi procjene utjecaja zahvata na okoliš za koje je nadležno Ministarstvo, kao i zahvati za koje je nadležno upravno tijelo u županiji. U postupcima koje provodi Ministarstvo ovo se tijelo očitovalo na 19 službenih zahtjeva. Za zahvate koji su u nadležnosti Županije proveden je postupak ocjene o potrebi procjene za 4 zahvata.

Sukladno odredbama Zakona o zaštiti okoliša koje propisuju da je tijelo zaduženo za izradu strategije, plana ili programa na lokalnoj razini, uključujući izmjene i dopune tih dokumenata, dužno prije započinjanja postupka ishoditi mišljenje nadležnog upravnog tijela u županiji o potrebi provedbe postupka ocjene o potrebi strateške procjene, odnosno strateške procjene, ovo je tijelo po zahtjevima JLS dalo 22 odgovarajuća mišljenja.

Isto tako po zamolbi Ministarstva zaštite okoliša i prirode, u okviru SAPARD/IPARD projekata, provode se postupci ocjene primjene mjera zaštite okoliša u zaštiti voda i gospodarenju otpadom za zahvate koji se financiraju sredstvima tih projekata, kao i tzv. ex-post kontrole. Tijekom 2016. godine za 4 zahvata proveden je postupak ocjene primjene mjera zaštite okoliša i 3 *ex-post* kontrole.

Sukladno Zakonu o zaštiti prirode koji određuje da upravno tijelo županije nadležno za poslove zaštite prirode, provodi Prethodnu ocjenu i Glavnu ocjenu za zahvate: za koje upravno tijelo provodi postupak procjene utjecaja na okoliš ili postupak ocjene o potrebi procjene utjecaja na okoliš; na zaštićenom području u kategoriji regionalnog parka, značajnog krajobraza, park-šume, spomenika prirode i spomenika parkovne arhitekture, kao i za zahvate na području koje nije ujedno i zaštićeno područje provodili su se postupci Prethodne ocjene.

Postupci prethodne ocjene, sukladno informaciji Ministarstva poljoprivrede za korisnike izravnih plaćanja, provodili su se i po zahtjevima korisnika izravnih plaćanja/OPG-ova za prenamjenu u drugu vrstu korištenja travnjaka, pašnjaka i livada na posebnim područjima unutar Natura 2000 područja. Tijekom 2016. godine podneseno je 112 zahtjeva za provedbu postupka Prethodne ocjene te izdan isti broj rješenja ili mišljenja o prihvatljivosti zahvata za ekološku mrežu, odnosno je li potrebna Glava ocjena.

Prema podatcima Upravnog odjela Zadarske županije studije utjecaja na okoliš za važnije zahvate (PUO):

- **2013. godina**

Tijekom 2013. g. ovo tijelo je koordiniralo provođenje javnih rasprava u postupcima procjene utjecaja zahvata na okoliš za 5 zahvata: rekonstrukcije i dogradnje luke nautičkog turizma ACI marine Šimuni na Pagu, Luke otvorene za javni promet i luke posebne namjene Dugovača u Dragama, 5 eksploatacijskih polja arhitektonsko-građevnog kamena u Gradu Benkovcu, Vjetroelektrane Kunovac ZD2P i Vjetroelektrane Visibaba ZD3P.
Također je koordinirano provođenje javne rasprave o Zahtjevu za utvrđivanje objedinjenih uvjeta zaštite okoliša za postojeće postrojenje farmi koka nesilica Vrana, Grad Biograd n/M (Tehničko-tehnološko rješenje za postojeće postrojenje farme koka nesilica Vrana, grad Biograd na Moru).

-2014. godina

Tijekom 2014. godine ovo tijelo je po zamolbi Ministarstva koordiniralo i provelo javne rasprave u postupcima procjene utjecaja zahvata na okoliš, odnosno ekološku mrežu, za 6 zahvata: Centra za gospodarenje otpadom Zadarske županije, luke otvorene za javni promet u Pakoštanima, povećanja kapaciteta proizvodnje uzgajališta bijele ribe na lokaciji Lamjana u zoni Z2, uzgajališta bijele ribe na lokaciji Velo žalo na Dugom otoku, vjetroelektrane WP1 Vučipolje – faza 1, Općina Gračac i o ocjeni prihvatljivosti za ekološku mrežu izgradnje lučice Crkvine u Parku prirode Vransko jezero (Izgradnja lučice Crkvine u Parku prirode Vransko jezero - Studija glavne ocjene prihvatljivosti zahvata za ekološku mrežu).

-2015. godina

Tijekom 2015. godine ovo tijelo je po zamolbi Ministarstva koordiniralo i provelo javne rasprave u postupcima procjene utjecaja zahvata na okoliš, i to za zahvate: Rekonstrukcija Zračne luke Zadar, Eksploatacija gipsa na eksploatacijskom polju Begluci i Povećanje kapaciteta proizvodnje uzgajališta kod otoka Vrgada u Zadarskoj županiji na 2.145 tona ribe i 220 tona školjkaša.

-**2016. godina**

Tijekom 2016. godine ovo tijelo je po zamolbi Ministarstva koordiniralo i provelo javne rasprave u postupcima procjene utjecaja zahvata na okoliš, i to za zahvate: Vjetroelektrana Korlat, Eksploatacija kamena na eksploatacijskom polju Pliskovo, Izmještanje državne ceste D110 na Ugljanu i Sanacija i zatvaranja odlagališta komunalnog otpada Diklo.

Važeći dokumenti Zadarske županije iz područja zaštite okoliša

Izvješće o stanju okoliša i Program zaštite okoliša Zadarske županije

Zakon o zaštiti okoliša određuje da Županijska skupština donosi Izvješće o stanju okoliša, koje sadrži podatke o stanju okoliša, o utjecaju pojedinih zahvata na okoliš te o svim drugim nepovoljnim utjecajima na okoliš, ocjenu provedenih mjera i njihove učinkovitosti, ocjenu provedenog nadzora, podatke o izrečenim kaznama, korištenju financijskih sredstava za zaštitu okoliša te druge važne podatke za zaštitu okoliša te Program zaštite okoliša za područje Županije koji sadrži osnovne ciljeve, uvjete i mjerila zaštite okoliša u cjelini, prioritetne mjere zaštite okoliša po sastavnim dijelovima i pojedinačnim prostornim cjelinama te razrađuje načela i smjernice zaštite sadržane u Strategiji zaštite okoliša.

Županijska skupština je u prosincu 2013. godine donijela Odluku o donošenju Izvješća o stanju okoliša Zadarske županije te u ožujku 2015. godine Odluku o donošenju Programa zaštite okoliša Zadarske županije.

2.6. OBVEZNI PROSTORNI POKAZATELJI

OBAVEZNI PROSTORNI POKAZATELJI							
	Osnovna tematska cjelina	Skupina pokazatelja		Pokazatelj	Vrijednost	Način prikaza (jedinica)	Izvor podataka
1.	OPĆI POKAZATELJI RAZVOJNIH KRETANJA						
1.1.	DEMOGRAFSKA STRUKTURA	A. Razmještaj i struktura stanovništva	1.	Broj stanovnika	170017	broj	DZS
			2.	Indeks kretanja broja stanovnika	104,92	broj	
			3.	Prirodni prirast stanovništva*	-379	broj	
		B. Razmještaj i struktura kućanstva	1.	Broj kućanstva	60510	broj	DZS
			2.	Indeks rasta broja kućanstva	115,57	broj	
			3.	Prosječna veličina kućanstva	2,79	broj	
1.2.	SOCIJALNO - GOSPODARSKA STRUKTURA	Ekonomski razvoj	1.	Indeks razvijenosti	104,65	broj	MRRFEU
			2.	Stupanj razvijenosti	3.	broj	
2.	STRUKTURA NASELJA I PODRUČJA ZA RAZVOJ IZVAN NASELJA						
2.1.	OBILJEŽJA SUSTAVA NASELJA	Razmještaj, gustoća naselja i naseljenosti	1.	Broj naselja	229	broj	DZS
			2.	Gustoća naselja	62,86	broj naselja /1000 km^2	
			3.	Gustoća naseljenosti	46,67	broj stanovnika /km^2	
2.2.	KORIŠTENJE ZEMLJIŠTA U NASELJIMA	A. Površina naselja	1.	Površina naselja	23973,00	ha	DPPR, PPPPO, PPŽ, PPGZ, PPUG/O, GUP, UPU
		B. Građevinska područja (GP)	1.	Površina GP naselja - ukupno planirana	15682,69	ha	DPPR, PPPPO, PPŽ, PPGZ, PPUG/O, GUP,
			2.	Udio GP u odnosu na ukupnu površinu JLS	0,07	%	
			3.	Udio izgrađenog GP u odnosu na ukupnu površinu JLS	0,04	%	

			4.	Udio neizgrađenog GP u odnosu na ukupno GP	8290,31	%	UPU
			5.	Udio neuređenog GP u odnosu na ukupno GP	/**	%	
			6.	Broj stanovnika/ukupna površina GP	7,09	st./ha	
			7.	Broj stanovnika/izgrađena površina GP	0,09	st./ha	
			8.	Broj stanovnika/uređena površina GP	/**	st./ha	
2.3.	IZDVOJENA GRAĐEVINSKA PODRUČJA (IZVAN NASELJA)	Izdvojena građevinska područja (IGP)	1.	Površina izdvojenog građevinskog područja izvan naselja - ukupno planirana	18006,54	ha	DPPR, PPPPO, PPŽ, PPGZ, PPUG/O, GUP, UPU MINT
					0,10	ha/st.	
			2.	Površina i udio površine IGP pojedine namjene u odnosu na ukupnu površinu IGP:			
			2.a.	Ugostiteljsko-turistička namjena	2327,90	ha	
					12,93	%	
			2.b.	Gospodarska namjena - ukupna	7263,29	ha	
					40,34	%	
			2.c.	Sport i rekreacija	4973,38	ha	
					27,62	%	
			2.d.	Područja posebne namjene	1650,68	ha	
					9,17	%	
			2.e.	Površine groblja	194,50	ha	
					1,08	%	
			2.e.	Površine društvene namjene	288,43	ha	
					1,60	%	
			3.	Ukupni planirani smještajni kapacitet u TRP	156560,00	broj posjetitelja	
			4.	Broj turističkih postelja po km' obalne crte	108,93	broj/km'	
3.	POSTOJEĆA INFRASTRUKTURNA OPREMLJENOST						
3.1.	PROMETNA INFRASTRUKTURA	A. Cestovni promet	1.	Duljina cesta po vrstama:			HAC, HC, ŽUC, UO za promet
				-autoceste	74,00	km	
				-državne ceste	544,20	km	
				-županijske ceste	526,81	km	
				-lokalne ceste	652,70	km	

				-ceste u velikim gradovima	******	km	
			2.	Udio pojedinih vrsta cesta:			
				-autoceste	4,11	%	
				-državne ceste	30,27	%	
				-županijske ceste	29,31	%	
				-lokalne ceste	36,31	%	
				-ceste u velikim gradovima	******	%	
			3.	Cestovna gustoća (duljina cesta/površina područja):			
				-autoceste	0,02	km/km^2	
				-državne ceste	0,15	km/km^2	
				-županijske ceste	0,14	km/km^2	
				-lokalne ceste	0,18	km/km^2	
				-ceste u velikim gradovima	******	km/km^2	
		B. Željeznički promet	1.	Duljina pruge prema vrsti:			HŽ
				M 606 Knin-Zadar	58,209	km	
				M 604 Ostarije-Knin-Split	48,579	km	
				R 103 DG-L. D. Polje-Knin	19,936	km	
			2.	Udio pojedinih vrsta pruga:			
				M 606 Knin-Zadar	48,60	%	
				M 604 Ostarije-Knin-Split	34,70	%	
				R 103 DG-L. D. Polje-Knin	16,70	%	
			3.	Gustoća željezničkih pruga (duljina/površina područja):			
				M 606 Knin-Zadar	0,016	km/km^2	
				M 604 Ostarije-Knin-Split	0,013	km/km^2	
				R 103 DG-L. D. Polje-Knin	0,005	km/km^2	
		C. Zračni promet	1.	Broj zračnih luka prema vrstama	1,00	broj	MPPI
			2.	Površina zračnih luka	85,50	ha	

		D. Pomorski promet	1.	Broj luka otvorenih za javni promet prema vrsti:			MPPI
				- međunarodnog interesa	3,00	broj	
				- županijske	8,00	broj	
				- lokalne	102,00	broj	
			2.	Površina kopnenog dijela luka otvorenih za javni promet		ha	
				- međunarodnog interesa	68,84	ha	
				- županijske	7,08	ha	
				- lokalne	92,87	ha	
			3.	Luke nautičkog turizma prema broju vezova			
				- državnog značaja (>200 vezova)	5,00	broj	
				- županijskog značaja (<200 vezova)	4,00	broj	
		E. Riječni promet	1.	Broj riječnih luka prema veličini i rijeci	0	broj	MPPI
			2.	Klasa i duljina plovnih putova:		km	
				- I. Klasa	0	km	
				- II. Klasa	0	km	
		F. Elektroničke komunikacije		Broj postojećih baznih stanica na 100 stanovnika	279,00	broj	HAKOM
					0,16	broj/100 st.	
3.2.	ENERGETSKA INFRASTRUKTURA	A. Opskrba električnom energijom	1.	Duljina elektroopskrbnih vodova			HEP
				-visokonaponski	415	km	
				-srednjenaponski	1943	km	
				-niskonaponski	6530	km	
			2.	Udio elektroopskrbnih vodova prema vrsti			
				-visokonaponski	4,67	%	
				-srednjenaponski	21,86	%	
				-niskonaponski	73,47	%	
		B. Opskrba plinom	1.	Duljina plinovoda			PLINACRO, lokalni distributer
				-magistralni plinovod	254,1	km	
				-lokalni plinovod	41,8	km	
			2.	Udio prema vrsti plinovoda			
				-magistralni plinovod	85,87	%	
				-lokalni plinovod	14,13	%	

		C. Opskrba naftom	1.	Duljina naftovoda	0	km	JANAF, INA
3.3.	OPSKRBA VODOM I ODVODNJA OTPADNIH VODA	A. Opskrba pitkom i tehnološkom vodom	1.	Duljina javne vodoopskrbne mreže	1069,64	km	HRV. VODE, lok. distr
			2.	Potrošnja pitke vode	1175	l/stanovniku	
		B. Pročišćavanje otpadnih voda	1.	Duljina kanalizacijske mreže	89,88	km	HRV. VODE, lok. distr
			2.	Uređaji za pročišćavanje otpadnih voda - broj i kapacitet	9	broj	
					/	broj ES	
3.4.	GOSPODARENJE OTPADOM	Odlagalište otpada	1.	Broj i površina odlagališta prema vrsti:	34 *****		AZO
				-za komunalni i interni otpad	- ne postoje podatci	broj/ha	
			2.	Sanacija neuređenih odlagališta (broj, površina)	33	broj/ha	
				-sanirano	25	broj/ha	
				-sanacija u tijeku	3	broj/ha	
				-sanacija u pripremi	5	broj/ha	
4.	KORIŠTENJE I ZAŠTITA ZNAČAJNIH PROSTORA						
4.1.	KORIŠTENJE PRIRODNIH RESURSA	A. Poljoprivreda	1.	Ukupna površina poljoprivrednog zemljišta	76984,39	ha	PPŽ, PPGZ, PPUG/O, GUP, UPU
			2.	Udio poljoprivrednog zemljišta	0,21	%	
			3.	Površina poljoprivrednog zemljišta po stanovniku	0,45	ha/stanovniku	
		B. Šumarstvo	1.	Ukupna površina šumskog zemljišta	152481,43	ha	
			2.	Udio šumskog zemljišta	0,42	%	
			3.	Površina šumskog zemljišta po stanovniku	0,90	ha/stanovniku	
		C. Vode	1.	Površine površinskih voda prema vrsti (jezero, ribnjak, umjetni bazeni, more...)	3743,95	ha	
			2.	Udio površina površinskih voda u odnosu na površinu županije	0,01	%	

			3.	Duljina vodotoka	******	km	
		D. Morska obala	1.	Morska obala - dužina obalne crte	1437,18	km	
		E. Mineralne sirovine	1.	Broj i površina eksploatacijskih polja po vrstama mineralnih sirovina			
				-građevni pijesak i šljunak	5	broj	
					******	ha	
				-ciglarska i keramička glina	4	broj	
					******	ha	
				-arhitektonsko-građevni i tehničko-građevni kamen	29	broj	
					******	ha	
				-karbonatna sirovina z aindustrijsku preradu	2	broj	
					******	ha	
				-gips	3	broj	
					******	ha	
				-morska sol	3	broj	
					******	ha	
				-boksit-proizvodna sanacija	1	broj	
					******	ha	
				-ugljikovodici (nafta i plin)	0	broj	
					******	ha	
				-geotermalne i mineralne vode	0	broj	
					******	ha	
4. 2.	ZAŠTIĆENE PRIRODNE VRIJEDNOST	Zaštićena područja prirode	1.	Broj i površina zaštićenih područja	22	broj	MZOIP, DZZP
					71766,61	ha	
			2.	Područja ekološke mreže, ukupno	100	broj	
					259013,44	ha	
			2. a.	Područja očuvanja značajna za ptice	8	broj	
					198475,72	ha	
			2. b.	Područja očuvanja značajna za vrste i stanišne tipove	92	broj	
					186053,35	ha	
4. 3.	KULTURNA DOBRA	Struktura registriranih kulturnih dobara	1.	Broj zaštićenih nepokretnih kulturnih dobara	399	broj	MK
			2.	Broj i udio obnovljivih kulturnih dobara	20	broj	
					5,01	%	
			3.	Broj i udio ugroženih kulturnih dobara	22	broj	
					5,51	%	
4. 4.	PODRUČJA POSEBNIH KARAKTERISTIKA	Područja potencijalnih prirodnih i drugih		** *opisati u tekstualnom dijelu Izvješća*	**	**	**

		nesreća					
5.	DOKUMENTI PROSTORNOG UREĐENJA						
5.1.	POKRIVENOST PROSTORNIM PLANOVIMA	Pokrivenost PP prema razini planova i izvješća	1.	Broj donesenih PP na snazi		broj	ZPU
				-PPPŽ	1	broj	
				-PPPPO	3	broj	
				-PPUO/G	340	broj	
				-GUP	0	broj	
				-UPU	177	broj	
				-DPU	94	broj	
			2.	Broj donesenih izmjena i dopuna PP na snazi		broj	
				-PPPŽ	6	broj	
				-PPPPO	0	broj	
				-PPUO/G	78	broj	
				-GUP	0	broj	
				-UPU	38	broj	
				-DPU	58	broj	
			3.	Broj PP u izradi		broj	
				-PPPŽ	/	broj	
				-PPPPO	/	broj	
				-PPUO/G	/***	broj	
				-GUP	/	broj	
				-UPU	/***	broj	
				-DPU		broj	
5.2.	PROVEDBA PROSTORNIH PLANOVA			Broj izdanih pojedinačnih akata prostornog uređenja po vrstama:	66333	broj	UO za prostorno uređenje
				-upravni akti	51199 ****	broj	
				-neupravni akti	15134	broj	
5.3.	URBANA PREOBRAZBA		1.	Broj PP ili pojedinačnih zahvata	62******	broj	ZPU
			2.	Površina	******	ha	
5.4.	URBANA SANACIJA		1.	Broj izdanih rješenja o ozakonjenju	******	broj	UO za prostorno uređenje, AZONIZ, ZPU
			2.	Planovi sanacije, izmjene i dopune PP	60*******	broj	

*podatak za 2016. godinu

**Nisu svi PPUO/G usklađeni s Zakonom, te se površina neuređenog ne može međusobno uspoređivati

***Podaci nisu dati od strane svih JLS
****Ne postoje kompletni podatci Ureda za prostorno uređenje i graditeljstvo Grada Zadra za 2014. godinu
***** Podatci za AZO za 2016.godinu
****** Nema podataka
*******Nisu svi PPUO/G usklađeni s Zakonom; PPUO Bibinje ima 2 UPU-a za urbanu preobrazbu, a PPUG Zadar planira površine za urbanu preobrazbu ili urbanu sanaciju unutar 60 obuhvata UPU-a i to bez razlikovanja istih, a dio UPU nije u cijelosti predviđen za urbanu sanaciju ili preobrazbu

3. ANALIZA PROVEDBE PROSTORNIH PLANOVA I DRUGIH DOKUMENATA

3.1. IZRADA PROSTORNIH PLANOVA

U proteklom razdoblju, od prihvaćanja prethodnog Izvješća o stanju u prostoru Zadarske županije do početka izrade ovog Izvješća, došlo je do promjene u zakonskoj regulativi u području prostornog uređenja.

Dana 1. siječnja 2014. godine stupio je na snagu Zakon o prostornom uređenju („Narodne novine“, broj 153/13) koji je uveo značajnije novine u smislu razina donošenja prostornih planova, sadržaja, standarda, te postupka izrade i donošenja, a prestao je važiti Zakon o prostornom uređenju i gradnji („Narodne novine“, broj 76/07, 38/09, 55/11, 90/11, 50/12 i 55/12).
Najznačajnija novina je da će se izrada prostornih planova na svim razinama vršiti sukladno novim pravilnicima kojima će se odrediti standard izrade elaborata i elektronički standard prostornih planova, čime je novi Zakon u odnosu na prethodno važeći propisao izradu prostornih planova najnovije generacije.

Novim Zakonom određena je izrada Strategije prostornog razvoja Republike Hrvatske, koja će biti temeljni državni dokument za usmjerenje razvoja u prostoru i imati svrhu ostvarivanja ciljeva prostornog uređenja, kojom će se odrediti dugoročne zadaće prostornog razvoja, strateška usmjerenja razvoja djelatnosti u prostoru i polazišta za koordinaciju njihovih razvojnih mjera u prostoru. Prostorni planovi, sektorske strategije, planovi i drugi razvojni dokumenti pojedinih gospodarskih i upravnih područja i djelatnosti trebaju biti usklađeni s navedenom Strategijom.

Sukladno članku 60. novog Zakona prostorni planovi državne razine su: Državni plan prostornog razvoja, prostorni plan nacionalnog parka, prostorni plan parka prirode i drugi prostorni planovi područja posebnih obilježja čija je obveza donošenja propisana Državnim planom prostornog razvoja i urbanistički plan uređenja izdvojenog građevinskog područja izvan naselja za gospodarsku i/ili javnu namjenu državnog značaja. Prostorni plan područja posebnih obilježja donosi se obvezno za područje nacionalnog parka i parka prirode određeno posebnim zakonom te za područja određena Državnim planom prostornog razvoja, izrađuje se i donosi ovisno o posebnostima prirodnih, kulturno-povijesnih, gospodarskih i/ili drugih obilježja, odnosno zahtjeva određenog prostora, te određuje obvezu donošenja urbanističkog plana uređenja državnog značaja i njegov obuhvat.

U narednom poglavlju daje se pregled prostornih planova područne (regionalne) i lokalne razine koji se trebaju donijeti prema novom Zakonu.
Također se navode i dokumenti prostornog uređenja čija je izrada bila propisana Zakonom o prostornom uređenju i gradnji.
Sukladno članku 198. Zakona, dokumenti prostornog uređenja doneseni na temelju propisa koji su važili prije stupanja na snagu Zakona na svim razinama ostaju na snazi do donošenja prostornih planova prema novom Zakonu, odnosno do njihova stavljanja izvan snage na temelju istog. Dokumenti prostornog uređenja mogu se mijenjati i/ili dopunjavati te staviti izvan snage i prije donošenja prostornih planova prema Zakonu u roku od pet godina od dana stupanja na snagu Zakona.

3.1.1. Nadležnost Zadarske županije, velikih gradova, gradova i općina

OBVEZE I NADLEŽNOSTI ZADARSKE ŽUPANIJE U PROCESU IZRADE I DONOŠENJA PROSTORNIH PLANOVA
Temeljem članka 60. stavka 3. Zakona, prostorni planovi županijske razine su:
• prostorni plan županije (PPŽ),
• urbanistički plan uređenja županijskog značaja (UPUŽ) koji se donosi za izdvojeno građevinsko područje izvan naselja za gospodarsku i/ili javnu namjenu županijskog značaja.

- Prostorni plan županije (PPŽ)
Prostorni plan županije donosi se obvezno za područje županije. Prostornim planom županije propisuju se uvjeti provedbe zahvata u prostoru za javne, društvene i druge građevine područnog (regionalnog) značaja, uvjeti provedbe zahvata u prostoru područnog (regionalnog) značaja koji se prema posebnim propisima koji uređuju gradnju ne smatraju građenjem, te se daju smjernice za izradu urbanističkih planova uređenja na izdvojenim građevinskim područjima izvan naselja za gospodarsku i javnu namjenu područnog (regionalnog) značaja.
Prostorni plan županije donosi županijska skupština po pribavljenoj suglasnosti Ministarstva graditeljstva i prostornoga uređenja o usklađenosti plana sa Zakonom i propisima donesenim na temelju Zakona.

- Urbanistički plan uređenja županijskog značaja (UPUŽ)
Urbanistički plan uređenja županijskog značaja je urbanistički plan uređenja izdvojenog građevinskog područja izvan naselja za gospodarsku i/ili javnu namjenu koja je od županijskog značaja, kojim se propisuju uvjeti provedbe svih zahvata u prostoru unutar svog obuhvata i uvjeti provedbe infrastrukture izvan područja za koje se donosi urbanistički plan uređenja za potrebe tog područja. Urbanistički plan uređenja županijskog značaja donosi se obvezno za područje određeno prostornim planom županije, a donosi ga županijska skupština.

OBVEZE I NADLEŽNOSTI VELIKIH GRADOVA, GRADOVA I OPĆINA U PROCESU IZRADE I DONOŠENJA PROSTORNIH PLANOVA
Temeljem članka 60. stavka 4. Zakona, prostorni planovi lokalne razine su:
• prostorni plan uređenja grada, odnosno općine (PPUG/O),
• generalni urbanistički plan (GUP),
• urbanistički plan uređenja (UPU) koji nisu državne i regionalne (područne) razine.

- Prostorni plan uređenja grada i općine (PPUG/O)
Prostorni plan uređenja grada, odnosno općine donosi se obvezno za područje grada, odnosno općine. Prostorni plan uređenja grada, odnosno općine propisuje uvjete provedbe svih zahvata u prostoru izvan građevinskog područja, osim zahvata državnog i županijskog značaja, uvjete provedbe svih zahvata u prostoru u dijelu građevinskog područja naselja i dijelu izdvojenog građevinskog područja izvan naselja kojeg određuje grad, odnosno općina, a za koje se prema Zakonu ne donosi generalni urbanistički plan ili urbanistički plan uređenja, te u izdvojenom dijelu građevinskog područja naselja, te propisuje smjernice za izradu urbanističkih planova uređenja koji se prema Zakonu donose u građevinskom području naselja i izdvojenom građevinskom području izvan naselja, a za koje se ne donosi generalni urbanistički plan. Prostorni plan uređenja grada, odnosno općine može za dijelove građevinskog područja, za koje se prema ovom Zakonu obvezno donosi urbanistički plan uređenja, propisivati uvjete provedbe zahvata u prostoru s detaljnošću propisanom za urbanistički plan uređenja. Prostorni plan uređenja donosi gradsko, odnosno općinsko vijeće, a prije donošenja prostornog plana uređenja grada, odnosno općine mora se pribaviti mišljenje zavoda za prostorno uređenje županije u pogledu usklađenosti tog plana s prostornim planom županije.

- Generalni urbanistički plan (GUP)
Generalni urbanistički plan donosi se obvezno za građevinsko područje naselja i izdvojeno građevinsko područje izvan naselja središnjeg naselja velikog grada. Generalni urbanistički plan propisuje uvjete provedbe svih zahvata u prostoru unutar dijela svog obuhvata za koji se ne donosi urbanistički plan uređenja i smjernice za izradu urbanističkih planova uređenja čiji je obuhvat određen generalnim urbanističkim planom. Generalni urbanistički plan može za dijelove građevinskog područja za koje se prema Zakonu obvezno donosi urbanistički plan uređenja propisivati uvjete provedbe zahvata u prostoru s detaljnošću propisanom za urbanistički plan uređenja. Generalni urbanistički plan donosi gradsko vijeće velikog grada.

- Urbanistički plan uređenja (UPU)
Urbanistički plan uređenja donosi se obvezno za neuređene dijelove građevinskog područja i za izgrađene dijelove tih područja planiranih za urbanu preobrazbu ili urbanu sanaciju. Donošenje urbanističkog plana uređenja nije obvezno za prethodno navedena područja ukoliko su prostornim planom uređenja, odnosno generalnim urbanističkim planom propisani uvjeti provedbe zahvata u prostoru s detaljnošću propisanom za urbanistički plan uređenja. Urbanistički plan uređenja propisuje uvjete provedbe svih zahvata u prostoru unutar svog obuhvata. Navedeni plan donosi gradsko, odnosno općinsko vijeće.

- Detaljni plan uređenja (DPU)
Prema članku 77. Zakona o prostornom uređenju i gradnji, koji je prethodio sada važećem Zakonu, postojala je obaveza izrade detaljnih planova uređenja (DPU).
Detaljni plan uređenja, u skladu s prostornim planom uređenja velikog grada, grada i općine, odnosno urbanističkim planom uređenja, detaljno razrađuje uvjete za gradnju i uređenje pojedinih zahvata u prostoru, osobito u odnosu na njihovu namjenu, položaj, veličinu, opće smjernice oblikovanja i način priključivanja na javnu, komunalnu i drugu infrastrukturu te određuje mjere za zaštitu okoliša, prirodnih, krajobraznih, kulturno povijesnih i drugih vrijednosti propisanih Zakonom. Detaljni planovi uređenja donosili su se obvezno za dijelove naselja na kojima je bilo određeno provoditi urbanu komasaciju. Detaljni planovi uređenja doneseni na temelju propisa koji su važili prije stupanja na snagu novog Zakona smatraju se urbanističkim planom uređenja u smislu novog Zakona.

3.1.2. Važeći prostorni planovi

VAŽEĆI DOKUMENTI PROSTORNOG UREĐENJA I PROSTORNI PLANOVI NA RAZINI DRŽAVE
Na razini Države primjenjuju se sljedeći dokumenti prostornog uređenja:
- **Strategija prostornog uređenja Republike Hrvatske** (usvojena u Zastupničkom domu Sabora Republike Hrvatske dana 27. lipnja 1997. godine), Izmjene i dopune Strategije prostornog uređenja Republike Hrvatske (donio Hrvatski sabor 14. lipnja 2013. godine, objavljeno u „Narodnim novinama”, broj 76/13),
- **Program prostornog uređenja Republike Hrvatske** (donesen u Zastupničkom domu Sabora Republike Hrvatske dana 7. svibnja 1999. godine, objavljen u „Narodnim novinama”, broj 50/99), Izmjene i dopune Programa prostornog uređenja Republike Hrvatske (donijela Vlada Republike Hrvatske na sjednici održanoj 26. lipnja 2013. godine, objavljeno u „Narodnim novinama”, broj 76/13).
Strategija prostornog uređenja Republike Hrvatske temeljni je državni dokument za usmjerenje razvoja u prostoru koji, na osnovu ciljeva prostornog razvoja utvrđenih u prethodnim i sada važećem Zakonu iz područja prostornog uređenja i u skladu s ukupnim gospodarskim, društvenim i kulturnim razvojem, te u vezi s drugim temeljnim državnim razvojnim i strateškim dokumentima, određuje dugoročne zadaće prostornog razvoja, strateška usmjerenja razvoja djelatnosti u prostoru i polazišta za koordinaciju njihovih razvojnih mjera u prostoru.
Program prostornog uređenja Republike Hrvatske je utvrdio mjere i aktivnosti za provođenje Strategije prostornog uređenja Republike Hrvatske i odredio, u skladu sa Strategijom, temeljna pravila, kriterije i uvjete prostornog uređenja na državnoj, područnoj (regionalnoj) i lokalnoj razini.

Na snazi su tri prostorna plana područja posebnih obilježja državne razine čiji obuhvati zahvaćaju područje Zadarske županije.
Zakonom je određena obveza izrade prostornih planova područja posebnih obilježja za nacionalne parkove i parkove prirode.
Prostorne planove za područje nacionalnih parkova i parkova prirode, temeljem Zakona o zaštiti prirode ("Narodne novine", br.70/05.) donosi Hrvatski Sabor.

Na području Zadarske županije proglašen je jedan nacionalni park i tri parka prirode: NP "Paklenica", PP "Telašćica", PP "Vransko jezero" te PP "Velebit".

1. Prostorni plan Nacionalnog parka

Za nacionalni park NP "Paklenicu" izrađen je i donesen 2001. godine ("Narodne novine", br. 32/01).

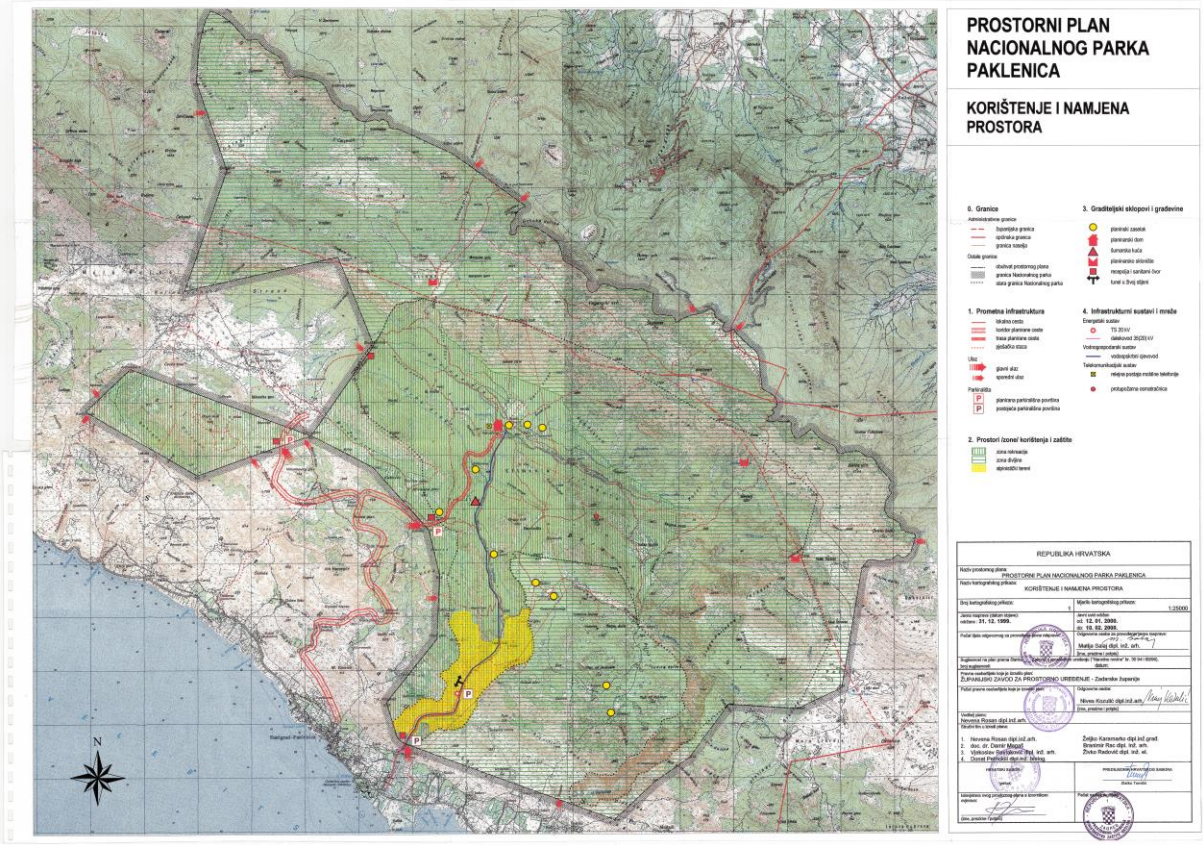

Slika 50. Prostorni plan Nacionalnog parka Paklenica

2. Prostorni plan Parka prirode

Prostorni plan PP "Telašćica" izrađen je i donesen 2014. ("Narodne novine", br. 22/14.).

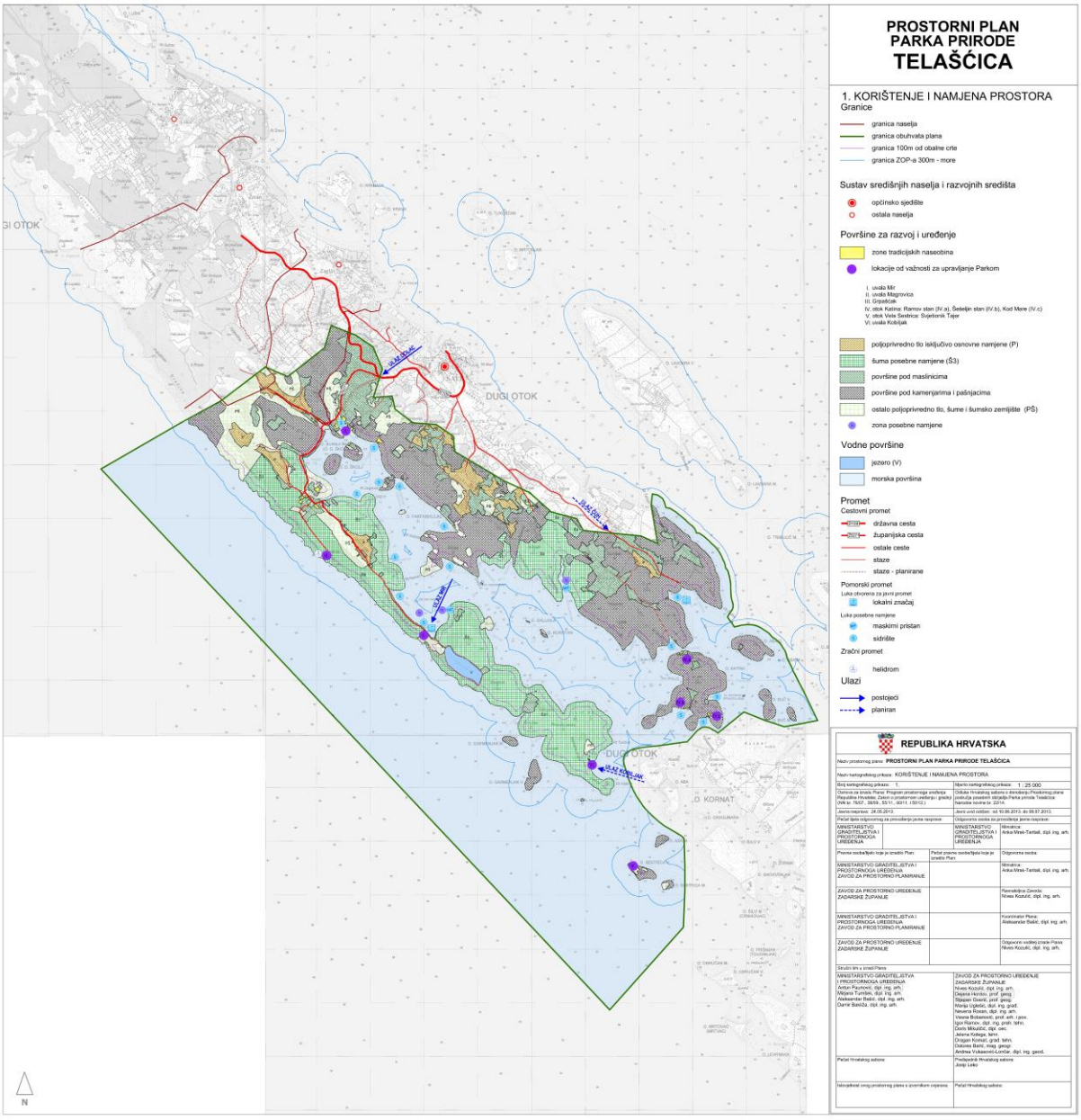

Slika 51. Prostorni plan Parka prirode Telašćica – Karta 1. Korištenje i namjena prostora; Izrada: Zavod za prostorno uređenje Zadarske županije, 2014.

Prostorni plan PP "Vransko jezero" izrađen je i donesen 2012. ("Narodne novine", br. 58/12.).

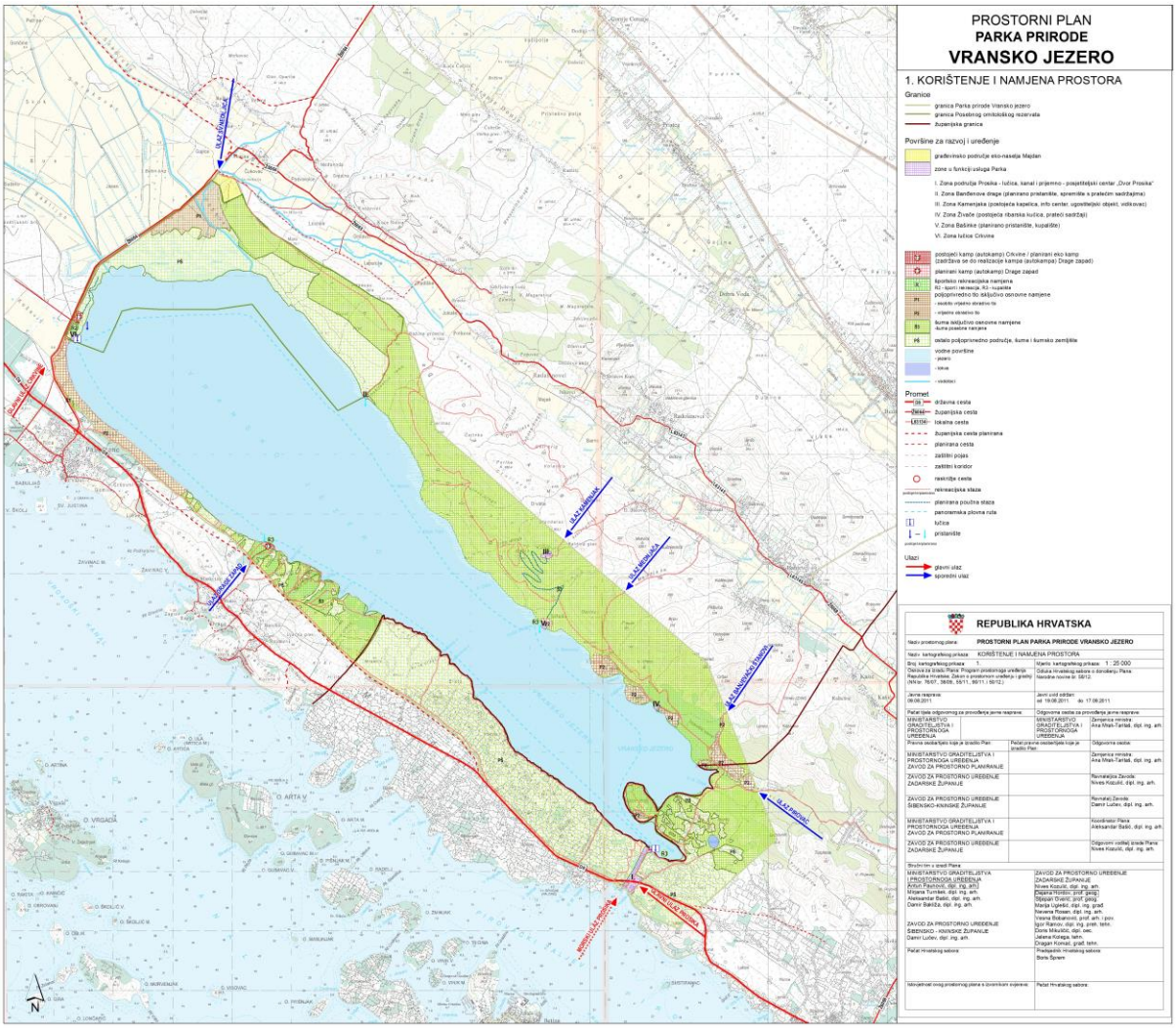

Slika 52. Vransko jezero – Karta 1. Korištenje i namjena prostora;
Izrada: Zavod za prostorno uređenje Zadarske županije, 2012.

Prostorni plan Parka prirode "Velebit" je u fazi pripremnih radova.

VAŽEĆI PROSTORNI PLANOVI NA RAZINI ŽUPANIJE

1. Prostorni plan Zadarske županije

Prostorni plan Zadarske županije („Službeni glasnik Zadarske županije“, br. 02/01., 06/04., 02/05., 17/06., 03/10., 15/14., 14/15.) temeljni je dokument prostornog uređenja regionalne razine, koji razrađuje načela prostornog uređenja i utvrđuje ciljeve prostornog razvoja, te organizaciju, zaštitu, korištenje i namjenu cjelokupnog županijskog prostora. Izrađen je na temelju Zakona o prostornom uređenju i gradnji te na osnovama Strategije i Programa prostornog uređenja Republike Hrvatske.
U skladu s ovim Planom izrađuje se i donose prostorni planovi užeg područja, a to su prostorni planovi uređenja velikih gradova, gradova i općina, generalni urbanistički planovi, urbanistički planovi uređenja.

Prostorni plan Zadarske županije donesen je na sjednici Županijske skupštine Zadarske županije, 2001. godine. Odluka o donošenju Plana objavljena je u „Službenom glasniku Zadarske županije”, broj 02/01 od 22. svibnja 2001. godine.

Prostorni plan Zadarske županije izrađen je temeljem Programa mjera za unapriđeđenje stanja u prostoru Zadarske županije, objavljene u „Službenom glasniku Zadarske županije”, broj 05/97 od prosinca 1997.

Prve Izmjene i dopune Prostornog plana Županije donesene su temeljem Zakona o prostornom uređenju ("Narodne novine", br. 30/94., 68/98., 35/99., 61/00., 32/02.), na 19. sjednici Županijske skupštine održanoj 14. travnja 2005. godine i objavljene su u „Službenom glasniku Zadarske županije”, broj 06/04., od 10. svibnja 2004. godine.
Izmjene i dopune izrađene su temeljem Programa mjera za unapriđeđenje stanja u prostoru Zadarske županije za razdoblje 2003., objavljene u „Službenom glasniku Zadarske županije”, broj 12/03. od 3. studenog 2003. U kojoj su Izmjene i dopune uvjetovane su PPŽ-om određenim separatnim studijama:
- Studijom utjecaja na okoliš spojne brze ceste čvor "Zadar 2"-Gaženica utvrđena je najpovoljnija trasa, koja nije u skladu s PPŽ, a koja će po svojim tehničkim elementima bolje udovoljiti zahtjevima integriranja prometnih terminala zadarskog prometnog sustava.
- Studijom korištenja i zaštite mora i podmorja Zadarske županije utvrđene su najpovoljnije zone
- Studijom i idejnim projektom plinifikacije Zadarske županije određena je trasa plinovoda
- Studijom koristivosti obnovljivih izvora energije
- Studijom gospodarskog potencijala i koristivosti sunčeve energije

Druge Izmjene i dopune Prostornog plana Županije donesene su temeljem Zakona o prostornom uređenju ("Narodne novine", br. 30/94., 68/98., 35/99., 61/00., 32/02., 100/04.), na sjednici Županijske skupštine i objavljene su u „Službenom glasniku Zadarske županije”, broj 02/05., od 9. veljače 2005. godine.
Izmjene i dopune odnosile su na usklađenje PPŽ s Uredbom o uređenju i zaštiti zaštićenog obalnog područja mora ("Narodne novine", br. 128/04.).

Treće Izmjene i dopune Prostornog plana Županije donesene su temeljem Zakona o prostornom uređenju ("Narodne novine", br. 30/94., 68/98., 35/99., 61/00., 32/02.), na 9. sjednici Županijske skupštine održanoj 22. prosinca 2006. godine i objavljene su u „Službenom glasniku Zadarske županije”, broj 17/06., od 22. prosinca 2006. godine.
Izmjene i dopune temeljem Programa mjera za unapriđeđenje stanja u prostoru Zadarske županije za razdoblje 2006. - 2009., objavljene u „Službenom glasniku Zadarske županije”, broj 05/06 od 22. ožujka 2006., odnosile su na pronalaženja rješenja zbrinjavanja otpada, eksploatacije mineralnih sirovina, energetike i zaštite mora, podmorja i sveukupnog prostora, a na temelju:
− Prijedloga Plana gospodarenja otpadom, prijedloga Glavnog Plana zatvaranja i sanacije odlagališta te pokazatelja Studije izvodljivosti za novo sanitarno odlagalište – županijski centar za gospodarenje otpadom u Zadarskoj županiji (UNDP/UNOPS MEMCI projekta *Komunalnih kapaciteta I infrastrukture za gospodarenje otpadom u Zadarskoj županiji*),
− Studije zaštite voda na području Zadarske županije,
− Rudarsko-geološke studije mineralnih sirovina Zadarske županije (za tehnički građevinski kamen, građevinski-morski pijesak, gips, karbonatna sirovina),
− Studije i Idejnog projekta opskrbe plinom Zadarske županije,
− Studije korištenja i zaštite mora i podmorja na području Zadarske županije,
− Praćenja i procjene stanja u prostoru – zone marikulture i uvjeti za ishođenje,
− Dimenzioniranja građevinskih područja naselja,
− Dimenzioniranja turističkih zona u skladu s prostornim mogućnostima i mogućim kapacitetom,
− Određivanja zona golf igrališta i uvjeta,
− Programa praćenja stanja okoliša i onečišćenja obalnog i morskog dijela Županije,
− Programa praćenja stanja okoliša za područje marikulture u Zadarskoj županiji,
− Aktivnosti i projekata koristivosti obnovljivih izvora energije te
− ostalih promjena uočenih temeljem praćenja stanja u prostoru.

Četvrte Izmjene i dopune Prostornog plana Županije donesene su temeljem Zakona o prostornom uređenju i gradnji ("Narodne novine", br. 76/07., 38/09.), na 5. sjednici Županijske skupštine održanoj 18. prosinca 2009. godine i objavljene su u „Službenom glasniku Zadarske županije", broj 03/10., od 18. prosinca 2009. godine.
Izmjene i dopune temeljem Odluke o izradi objavljene u „Službenom glasniku Zadarske županije", broj 26/08 od 22. prosinca 2008., odnosile su na osiguranje prostorno planskih preduvjeta za mrežu građevina elektroničke pokretne komunikacije.

Pete Izmjene i dopune Prostornog plana Županije donesene su temeljem Zakona o prostornom uređenju i gradnji ("Narodne novine", br. 76/07., 38/09., 55/11., 90/11., 50/12., 55/12.), na 10. sjednici Županijske skupštine održanoj 25. rujna 2014. godine i objavljene su u „Službenom glasniku Zadarske županije", broj 15/14., od 14. listopada 2014. godine.
Izmjene i dopune temeljem Odluke o izradi objavljene u „Službenom glasniku Zadarske županije", broj 10/11 od 15. srpnja 2011., odnosile su na:

- usklađivanje s odredbama Zakona o prostornom uređenju i gradnji ("Narodne novine" broj 76/07., 38/09. i 55/11.),
- usklađivanje s odgovarajućim novim zakonima ili izmjenama i dopunama zakona i podzakonskih akata u pojedinim tematskim područjima,
- usklađivanje sa zahvatima od značaja za Državu,
- usklađivanje s razvojnim potrebama gospodarstva na području Županije i JLS,
- prevladavanje ograničenja proisteklih iz neusklađenih zakonskih postavki.

Šeste Izmjene i dopune Prostornog plana Županije donesene su temeljem Zakona o prostornom uređenju ("Narodne novine", br. 153/13.), na 16. sjednici Županijske skupštine održanoj 10. srpnja 2015. godine i objavljene su u „Službenom glasniku Zadarske županije", broj 14/15, od 16. srpnja 2015. godine.
Izmjene i dopune Odluke o izradi objavljene u „Službenom glasniku Zadarske županije", broj 04/15 od 9. ožujka 2015., odnosile su na zaprimljene inicijative od strane JLS na čijem se prostoru nalaze područja za iskorištavanje energije vjetra utvrđena Prostornim planom Zadarske županije („Službeni glasnik Zadarske županije" broj 02/01., 06/04., 02/05., 17/06., 3/10 i 15/14.) i investitora za pojašnjenjem pojmova te preispitivanjem i razradom smjernica za lokaciju vjetroelektrana utvrđenih člankom 53. Odredbi za provođenje Izmjena i dopuna Prostornog plana Zadarske županije („Službeni glasnik Zadarske županije" broj 15/14).

Sukladno članku 113. stavku 3. Zakona o prostornom uređenju ("Narodne novine", br. 153/13), nakon svake izmjene i/ili dopune prostornog plana predstavničko tijelo koje je donijelo prostorni plan dužno je objaviti pročišćeni tekst odredbi za provođenje prostornog plana i grafičkog dijela prostornog plana u elektroničkom obliku i analognom obliku u roku od trideset dana od dana stupanja na snagu odluke o izmjenama i/ili dopunama prostornog plana.

Pročišćeni tekst Odredbi za provođenje i Grafičkog dijela Prostornog plana Zadarskeke županije u elektroničkom i analognom obliku nakon izrade šestih Izmjena i dopuna prostornog plana uređenja Zadarske županije temeljem Zakona o prostornom uređenju ("Narodne novine", br. 153/13.) do kraja razdoblja Izvješća o stanju u prostoru Zadarske županije nije donesen.

VAŽEĆI PROSTORNI PLANOVI UREĐENJA VELIKIH GRADOVA, GRADOVA I OPĆINA (PPUG/O)

Posljednjih je godina zabilježena intenzivna izrada izmjena i dopuna prostornih planova uređenja velikih gradova, gradova i općina, odnosno njihova prilagodba novijim prostornim zahtjevima i novo donesenim propisima.
Sveukupno je do kraja 2016. godine doneseno 83 izmjene i dopune prostornih planova uređenja na području Zadarske županije, od kojih je preko 35 doneseno u proteklom četverogodišnjem razdoblju.

U nastavku se daje pregledan prikaz svih prostornih planova uređenja velikih gradova, gradova i općina, kao i njihovih izmjena i dopuna, koji su na snazi na području Zadarske županije prema podacima iz Registra prostornih planova za područje Zadarske županije, koji vodi ovaj Zavod (stanje: prosinac 2016. godine):

Tablica 46. Pregled važećih prostornih planova uređenja gradova i općina na području Zadarske županije

Br.	GRAD	IZVORNI PLAN I IZMJENE I DOPUNE PLANA	OBJAVA U SLUŽBENOM GLASILU
1.	Benkovac	PPUG donesen 2003. godine.	Službeni glasnik Zadarske županije 1/03
		Ispravak greške	Službeni glasnik Zadarske županije 6/03
		1. Izmjene i dopune	Službeni glasnik Grada Benkovca 2/08
		2. Izmjene i dopune	Službeni glasnik Grada Benkovca 4/12
		3. (1. Ciljane) Izmjene i dopune	Službeni glasnik Grada Benkovca 2/13
		Ispravak greške	Službeni glasnik Grada Benkovca 5/13
		4. (2. Ciljane) Izmjene i dopune	Službeni glasnik Grada Benkovca 6/13
		5. Izmjene i dopune	Službeni glasnik Grada Benkovca 2/16
		Pročišćeni tekst	Službeni glasnik Grada Benkovca 3/16
2.	Biograd na Moru	PPUG donesen 2005. godine.	Službeni glasnik Grada Biograda n/M 9/05
		1. Izmjene i dopune	Službeni glasnik Grada Biograda n/M 3/09
		2. Izmjene i dopune	Službeni glasnik Grada Biograda n/M 7/11
		Ispravak greške	Službeni glasnik Grada Biograda n/M 10/11
		3. Izmjene i dopune	Službeni glasnik Grada Biograda n/M 3/16
		Ispravak greške	Službeni glasnik Grada Biograda n/M 7/16
		Ispravak greške	Službeni glasnik Grada Biograda n/M 11/16
3.	Nin	PPUG donesen 2002. godine.	Službeni glasnik Grada Nina 4/02
		1. Izmjene i dopune	Službeni glasnik Grada Nina 13/04
		2. Izmjene i dopune (Usklađenje ZOP)	Službeni glasnik Grada Nina 27/07
		3. Izmjene i dopune	Službeni glasnik Grada Nina 34/08
		4. Izmjene i dopune	Službeni glasnik Grada Nina 3/13
		5. Izmjene i dopune	Službeni glasnik Grada Nina 6/14
4.	Obrovac	PPUG donesen 2009. godine.	Službeni glasnik Grada Obrovca 1/09
		Ispravak greške	Službeni glasnik Grada Obrovca 2/09
		Ispravak greške	Službeni glasnik Grada Obrovca 4/10
		Ispravak greške	Službeni glasnik Grada Obrovca 6/10

5.	Pag	PPUG donesen 2003. godine.	Službeni glasnik Zadarske županije 8/03
		1. Izmjene i dopune	Službeni glasnik Zadarske županije 6/07
		Ispravak (Usklađenje ZOP)	Službeni glasnik Grada Paga 2/07
		2. Izmjene i dopune	Službeni glasnik Grada Paga 5/13
6.	Zadar	PPUG donese 2004. godine.	Glasnik Grada Zadra 4/04
		1. Izmjene i dopune (Usklađenje ZOP)	Glasnik Grada Zadra 3/08
		Ispravak greške	Glasnik Grada Zadra 4/08
		Ispravak greške	Glasnik Grada Zadra 10/08
		Pročišćeni tekst	Glasnik Grada Zadra 21/10
		2. Izmjene i dopune	Glasnik Grada Zadra 16/11
		3. Izmjene i dopune	Glasnik Grada Zadra 2/16
		Ispravak greške	Glasnik Grada Zadra 6/16
		4. Dopuna	Glasnik Grada Zadra 13/16
Br.	**OPĆINA**	**IZVORNI PLAN I IZMJENE I DOPUNE PLANA**	**OBJAVA U SLUŽBENOM GLASILU**
1.	Bibinje	PPUO donesen 2008. godine.	Službeni glasnik Zadarske županije 10/08
		1. Izmjene i dopune	Službeni glasnik Općine Bibinje 3/11
		2. Izmjene i dopune	Službeni glasnik Općine Bibinje 1/13
		Ispravak greške	Službeni glasnik Općine Bibinje 2/13
		Ispravak greške	Službeni glasnik Općine Bibinje 6/13
		3. (Ciljane) Izmjene i dopune	Službeni glasnik Općine Bibinje 2/14
		4. Izmjene i dopune	Službeni glasnik Općine Bibinje 5/14
		5. Dopuna	Službeni glasnik Općine Bibinje 4/16
		Pročišćeni tekst	Službeni glasnik Općine Bibinje 5/16
2.	Galovac	PPUO donesen 2006. godine.	Službeni glasnik Općine Galovac 5/06
3.	Gračac	PPUO donesen 2007. godine.	Službeni glasnik Zadarske županije 13/07
		1. Izmjene i dopune	Službeni glasnik Zadarske županije 27/10
4.	Jasenice	PPUO donesen 2006. godine.	Službeni glasnik Zadarske županije 12/06
		Ispravak greške	Glasnik Općine Jasenice 7/10
		Ispravak greške	Glasnik Općine Jasenice 6/11
		1. Izmjene i dopune	Glasnik Općine Jasenice 6/13
		2. Izmjene i dopune	Glasnik Općine Jasenice 2/16

5.	Kali	PPUO donesen 2003. godine.	Službeni glasnik Općine Kali 1/03
		1. Izmjene i dopune	Službeni glasnik Općine Kali 4/06
		2. Izmjene i dopune (Pročišćen tekst)	Službeni glasnik Općine Kali 4/10
		Ispravak greške	Službeni glasnik Općine Kali 4/12
		3. Izmjene i dopune	Službeni glasnik Općine Kali 10/14
		Pročišćeni tekst	Službeni glasnik Općine Kali 11/14
6.	Kolan	PPUO donesen 2008. godine.	Službeni glasnik Zadarske županije 1/08
		Ispravak greške	Službeni glasnik Zadarske županije 21/10
		1. Izmjene i dopune	Službeni glasnik Zadarske županije 2/12
		2. Izmjene i dopune (Usklađenje ZPU)	Službeni glasnik Zadarske županije 15/15
		Pročišćeni tekst	Službeni glasnik Zadarske županije 20/15
		Ispravak pročišćenog teksta	Službeni glasnik Zadarske županije 21/15
7.	Kukljica	PPUO donesen 2008. godine.	Službeni glasnik Općine Kukljica 3/08
		1. Izmjene i dopune	Službeni glasnik Općine Kukljica 7/10
		2. Izmjene i dopune	Službeni glasnik Općine Kukljica 5/12
8.	Lišane Ostrovičke	PPUO donesen 2006. godine.	Službeni glasnik Općine Lišane Ostrovičke 5/06
		1. Izmjene i dopune	Službeni glasnik Općine Lišane Ostrovičke 1/12
9.	Novigrad	PPUO donesen 2002. godine.	Službeni glasnik Zadarske županije 11/02
		Odredbe Plana	Službeni glasnik Zadarske županije 14/02
		1. Izmjene i dopune	Službeni glasnik Zadarske županije 13/06
		Ispravak greške	Službeni glasnik Zadarske županije 8/07
		Ispravak greške	Službeni glasnik Zadarske županije 8/08
		2. Izmjene i dopune	Službeni glasnik Zadarske županije 11/09
		Ispravak greške	Službeni glasnik Zadarske županije 6/10
		Pročišćeni tekst	Službeni glasnik Zadarske županije 10/10
		Ispravak greške	Službeni glasnik Zadarske županije 20/10
		Ispravak greške	Službeni glasnik Zadarske županije 3/11
		Ispravak greške	Službeni glasnik Zadarske županije 15/11
		3. Izmjene i dopune	Službeni glasnik Zadarske županije 8/13
		4. Dopuna	Službeni glasnik Zadarske županije 16/16
10.	Pakoštane	PPUO donesen 2006. godine.	Službeni glasnik Općine Pakoštane 2/06

		1. Izmjene i dopune	Službeni glasnik Općine Pakoštane 1/09
		2. Izmjene i dopune	Službeni glasnik Općine Pakoštane 3/15
		Pročišćeni tekst	Službeni glasnik Općine Pakoštane 3/15
11.	Pašman	PPUO donesen 2007. godine.	Službeni glasnik Zadarske županije 16/07
		Ispravak greške	Službeni glasnik Zadarske županije 14/11
		Ispravak greške	Službeni glasnik Zadarske županije 5/12
		1. Izmjene i dopune	Službeni glasnik Općine Pašman 4/15
		Pročišćeni tekst	Službeni glasnik Općine Pašman 5/15
		Ispravak greške	Službeni glasnik Općine Pašman 2/16
12.	Polača	PPUO donesen 2003. godine.	Službeni glasnik Općine Polača 1/03
		1. Izmjene i dopune	Službeni glasnik Općine Polača 7/06
		Ispravak greške	Službeni glasnik Općine Polača 2/10
		2. Izmjene i dopune	Službeni glasnik Općine Polača 2/14
13.	Poličnik	PPUO donesen 2003. godine.	Službeni glasnik Zadarske županije 14/03
		Ispravak greške	Službeni glasnik Općine Poličnik 1/04
		Ispravak greške	Službeni glasnik Općine Poličnik 3/08
		1. Izmjene i dopune	Službeni glasnik Općine Poličnik 7/08
		Pročišćeni tekst	Službeni glasnik Općine Poličnik 3/09
		2. Izmjene i dopune	Službeni glasnik Općine Poličnik 8/10
		Ispravak greške	Službeni glasnik Općine Poličnik 4/11
		Ispravak greške	Službeni glasnik Općine Poličnik 12/11
		Pročišćeni tekst	Službeni glasnik Općine Poličnik 6/12
		Ispravak greške	Službeni glasnik Općine Poličnik 6/15
14.	Posedarje	PPUO donesen 2004. godine.	Službeni glasnik Općine Posedarje 3/04
		1. Izmjene i dopune (Usklađenje ZOP)	Službeni glasnik Općine Posedarje 3/07
		2. Izmjene i dopune	Službeni glasnik Općine Posedarje 1/13
15.	Povljana	PPUO donesen 2003. godine.	Službeni glasnik Zadarske županije 10/03, 11/03
		1. Izmjene i dopune (Usklađenje ZOP)	Službeni glasnik Zadarske županije 14/05
		2. Izmjene i dopune (+ Pročišćeni tekst)	Službeni glasnik Zadarske županije 16/07
		3. Izmjene i dopune (+ Pročišćeni tekst)	Službeni glasnik Zadarske županije 1/09
		4. Izmjene i dopune	Službeni glasnik Zadarske županije 12/11

		5. Izmjene i dopune	Službeni glasnik Zadarske županije 5/15
		Pročišćeni tekst	Službeni glasnik Zadarske županije 8/15
		6. Izmjene i dopune	Službeni glasnik Zadarske županije 17/16
16.	Preko	PPUO donesen 2004. godine.	Službeni glasnik Općine Preko 4/05
		1. Izmjene i dopune	Službeni glasnik Općine Preko 4/07
		Ispravak greške	Službeni glasnik Općine Preko 6/10
		2. Izmjene i dopune	Službeni glasnik Općine Preko 2/12
		Ispravak greške	Službeni glasnik Općine Preko 7/12
17.	Privlaka	PPUO donesen 2003. godine.	Službeni glasnik Zadarske županije 2/03
		Ponovna Odluka	Službeni glasnik Zadarske županije 4/04
		1. Izmjene i dopune	Službeni glasnik Zadarske županije 2/07
		2. Izmjene i dopune	Službeni glasnik Zadarske županije 16/11
18.	Ražanac	PPUO donesen 2004. godine.	Službeni glasnik Zadarske županije 4/04
		1. Izmjene i dopune (Usklađenje ZOP)	Službeni glasnik Zadarske županije 13/07
		2. Izmjene i dopune	Službeni glasnik Zadarske županije 12/09
19.	Sali	PPUO donesen 2002. godine.	Službeni glasnik Zadarske županije 11/02
		1. Izmjene i dopune	Službeni glasnik Zadarske županije 23/08
		2. Izmjene i dopune	Službeni glasnik Zadarske županije 10/12
		3. Izmjene i dopune	Službeni glasnik Općine Sali 5/16
20.	Stankovci	PPUO donesen 2003. godine.	Službeni glasnik Općine Stankovci 1/03
		1. Izmjene i dopune	Službeni glasnik Općine Stankovci 2/09
21.	Starigrad	PPUO donesen 2006. godine.	Službeni glasnik Zadarske županije 16/06
		1. Izmjene i dopune	Službeni glasnik Zadarske županije 14/11
		Ispravak greške	Službeni glasnik Zadarske županije 16/12
		2. Izmjene i dopune	Službeni glasnik Zadarske županije 20/16
22.	Sukošan	PPUO donesen 2004. godine.	Službeni glasnik Zadarske županije 06/04
		1. Izmjene i dopune (Usklađenje ZOP)	Službeni glasnik Zadarske županije 10/06
		Pročišćeni tekst	Službeni glasnik Zadarske županije 16/06
		2. Izmjene i dopune	Službeni glasnik Općine Sukošan 1/08
		3. Izmjene i dopune	Službeni glasnik Općine Sukošan 6/11
		Pročišćeni tekst	Službeni glasnik Općine Sukošan 7/11

		4. Izmjene i dopune	Službeni glasnik Općine Sukošan 1/12
		5. Izmjene i dopune	Službeni glasnik Općine Sukošan 4/14
		Pročišćeni tekst	Službeni glasnik Općine Sukošan 5/14
		6. Izmjene i dopune	Službeni glasnik Općine Sukošan 2/16
		Pročišćeni tekst	Službeni glasnik Općine Sukošan 3/16
23.	Sv. Filip i Jakov	PPUO donesen 2002. godine.	Službeni glasnik Općine Sv. Filip i Jakov 2/02
		Ispravak greške	Službeni glasnik Općine Sv. Filip i Jakov 3/02
		1. Izmjene i dopune	Službeni glasnik Općine Sv. Filip i Jakov 3/06
		Ispravak greške	Službeni glasnik Općine Sv. Filip i Jakov 7/11
		2. Izmjene i dopune	Službeni glasnik Općine Sv. Filip i Jakov 2/14
		Ispravak greške	Službeni glasnik Općine Sv. Filip i Jakov 6/14
		3. Izmjene i dopune	Službeni glasnik Općine Sv. Filip i Jakov 3/15
		Ispravak greške	Službeni glasnik Općine Sv. Filip i Jakov 9/16
24.	Škabrnja	PPUO donesen 2012. godine.	Službeni glasnik Općine Škabrnja 1/12
		1. Izmjene i dopune	Službeni glasnik Općine Škabrnja 5/15
		Pročišćeni tekst	Službeni glasnik Općine Škabrnja 7/15
25.	Tkon	PPUO donesen 2006. godine.	Službeni glasnik Zadarske županije 6/06
		Ispravak greške	Službeni glasnik Zadarske županije 9/06
		Ispravak greške	Službeni glasnik Zadarske županije 4/09
		Ispravak greške	Službeni glasnik Zadarske županije 7/10
		1. Izmjene i dopune	Službeni glasnik Zadarske županije 11/10
		Ispravak greške	Službeni glasnik Zadarske županije 20/15
		2. Izmjene i dopune	Službeni glasnik Zadarske županije 23/15
		Pročišćeni tekst	Službeni glasnik Zadarske županije 10/16
26.	Vir	PPUO donesen 2006. godine.	Službeni glasnik Zadarske županije 02/04
		1. Izmjene i dopune	Službeni glasnik Općine Vir 1/07
27.	Vrsi	PPUO Vrsi donesen 2016.	Službeni glasnik Općine Vrsi 6/16
28.	Zemunik Donji	PPUO donesen 2006. godine.	Službeni glasnik Zadarske županije 15/06
		Ispravak greške	Službeni glasnik Zadarske županije 17/08
		1. Izmjene i dopune	Službeni glasnik Zadarske županije 9/12
		2. Izmjene i dopune	Službeni glasnik Zadarske županije 17/14

Izrada: Zavod za prostorno uređenje Zadarske županije, 2017.
Izvor: http://www.zpu-zadzup.hr/download/PPUGO.pdf

Sukladno članku 113. Zakona o prostornom uređenju, kojim se određuje obveza objavljivanja pročišćenog teksta odredbi za provođenje prostornog plana i grafičkog dijela prostornog plana nakon svake izmjene i/ili dopune prostornog plana, u proteklom je razdoblju objavljeno 20 elaborata pročišćenih tekstova odredbi za provođenje i grafičkih dijelova prostornih planova uređenja.

OSTALI VAŽEĆI DOKUMENTI PROSTORNOG UREĐENJA ČIJE JE DONOŠENJE U NADLEŽNOSTI VELIKIH GRADOVA, GRADOVA I OPĆINA

Prema Zakonu o prostornom uređenju („Narodne novine", br. 30/94., 68/98., 35/99., 61/00., 32/02. i 100/04.) ova razina planiranja obuhvaćala je:
• generalni urbanistički plan (GUP),
• urbanistički plan uređenja (UPU),
• detaljni plan uređenja (DPU).

Prema Zakonu o prostornom uređenju i gradnji („Narodne novine", br. 76/07., 38/09., 55/11., 90/11., 50/12. i 55/12.) ova razina planiranja obuhvaćala je:
• urbanistički plan uređenja (UPU),
• detaljni plan uređenja (DPU).

Prema novom Zakonu o prostornom uređenju („Narodne novine", br. 153/13.) prostorni planovi koji se donose na lokalnoj razini su:
• generalni urbanistički plan (GUP) za velike gradove,
• urbanistički plan uređenja (UPU).

Također, detaljni planovi uređenja doneseni na temelju propisa koji su važili prije stupanja na snagu novog Zakona smatraju se urbanističkim planom uređenja u smislu novog Zakona.

U nastavku se daje pregled navedenih prostornih planova i njihovih izmjena i dopuna temeljem podataka iz Arhiva prostornih planova za područje Zadarske županije koji vodi Zavod te podataka dobivenih od JLS koje su se očitovale na dostavljeni upit Zavoda, klasa: 350-01/17-01/01; ur.br.:2198-1-89-17-75od 25.10.2017 (JLS kojesu dostavile tražene podatke su: Biograd na Moru, Gračac, Jasenice, Kali, Kolan, Novigrad, Polača, Poličnik,Posedarje, Sukošan, Stankovci, Tkon, Zadar).

U sljedećim tablicama prilažu se podaci o važećim prostornim planovima na području pojedine JLS. Predmetni podaci zatraženi su od svih JLS prema upitu Zavoda kalsa: 350-01/17-01/01; ur.br.: 2198-1-89-17-75. Ipriloženi su u sljedećim tablicama. Za JLS koje nisu dostavile važeće podatke korišteni su podaci arhive Zavoda za prostorno uređenje Zadarske županije.
Podatke su dostavile sljedeće JLS: Benkovac, Biograd na moru, Gračac, Jasenice, Kali, Kolan, Lišane Ostrovičke, Nin, Novigrad, Polača, Poličnik, Posedarje, Privlaka, Starigrad, Sukošan, Stankovci, Sv. Filip iJakov, Škabrnja, Tkon, Vir, Zadar, Zemunik Donji.

Važeći generalni urbanistički planovi (GUP)

Na području Zadarske županije nema važećih generalnih urbanističkih planova.

Provedbeni urbanistički planovi (PUP) i detaljni planovi uređenja (DPU) (doneseni na temelju propisa koji su važili prije stupanja na snagu novog Zakona temeljem čl.200, st.3., smatraju se urbanističkim planom uređenja u smislu novog Zakona)

Provedbeni urbanistički planovi (PUP) koji se temeljem čl.200, st.3., smatraju se urbanističkim planom uređenja u smislu novog Zakona, prikazani su u sljedećoj tablici:

Tablica 47. Pregled važećih provedbeni urbanistički planovi (PUP) koji se temeljem čl.200, st.3., smatraju se urbanističkim planom uređenja u smislu novog Zakona

GRAD ZADAR	
DOKUMENT PROSTORNOG UREĐENJA	**OBJAVA**
PUP stambene zone Smiljevac u Zadru	Sl. Vj. O. Be., Bi., Ob. i Za. 8/90, Sl. Gl. G. Za. 3/96
PUP stambene zone Smiljevac u Zadru, I. izmjene i dopune	Glasnik Grada Zadra 11/12

Izvor: podaci dobiveni od JLS prema upitu Zavoda klasa: 350-01/17-01/01; ur.br.: 2198-1-89-17-75; arhiva prostornih planova Zavoda za JLS koje nisu predale podatke
Izrada: Zavod za prostorno uređenje Zadarske županije, 2017.

Važeći urbanistički planovi uređenja (UPU)

Važeći urbanistički planovi uređenja (UPU), prikazani su u sljedećoj tablici:

Tablica 48. Pregled važećih urbanističkih planova uređenja (UPU)

GRAD ZADAR	
DOKUMENT PROSTORNOG UREĐENJA	**OBJAVA**
UPU prostora industrijske zone Barbaričine	Glasnik Grada Zadra 1/06
UPU prostora industrijske zone Barbaričine ,izmjene i dopune	Glasnik Grada Zadra 28/10
UPU industrijske zone Barbaričine ,izmjene i dopune	Glasnik Grada Zadra 14/11
UPU SRS "Višnjik" Zadar	Glasnik Grada Zadra 2/01
UPU trajektnog terminala Zadar	Glasnik Grada Zadra 7/00
UPU gospodarske zone Crno u Zadru	Glasnik Grada Zadra 9/08
UPU gospodarske zone Crno u Zadru, izmjene i dopune	Glasnik Grada Zadra 16/12
UPU zone mješovite namjene "ex Napredak"	Glasnik Grada Zadra 12/08
UPU zone skloništa za životinje	Glasnik Grada Zadra 5/09
UPU zone "Farma krava" Zadar	Glasnik Grada Zadra 20/10
UPU stambene zone "Ričina"	Glasnik Grada Zadra 29/10
UPU industrijsko-skladišne zone "Gaženica"	Glasnik Grada Zadra 32/10
UPU stambene zone Skročini II	Glasnik Grada Zadra 33/10
UPU stambene zone Vidikovac II	Glasnik Grada Zadra 33/10
UPU prostora vojarne Franka Lisice-Novi Kampus	Glasnik Grada Zadra 16/11
UPU prostora vojarne Franka Lisice-Novi Kampus ,izmjene i dopune	Glasnik Grada Zadra 10/13
UPU obalnog pojasa Diklo	Glasnik Grada Zadra 16/13
UPU stambene zone Suha	Glasnik Grada Zadra 6/14
UPU stambene zone Mocire	Glasnik Grada Zadra 6/14
UPU zone mješovite namjene Vitrenjak II	Glasnik Grada Zadra 5/15
UPU mješovite namjene Vidikovac	Glasnik Grada Zadra 8/15
UPU lučice Puntamika	Glasnik Grada Zadra 10/16
UPU stambene zone "Karma" u Zadru	Glasnik Grada Zadra 11/16
GRAD BENKOVAC	
DOKUMENT PROSTORNOG UREĐENJA	**OBJAVA**
UPU Grada Benkovca	Službeni glasnik Grada Benkovca 1/07
UPU Grada Benkovca ,izmjene i dopune	Službeni glasnik Grada Benkovca 4/10

UPU Grada Benkovca ,izmjene i dopune	Službeni glasnik Grada Benkovca 2/13
UPU Grada Benkovca ,III. izmjene i dopune	Službeni glasnik Grada Benkovca 5/16
UPU Asseria-Podgrađe	Službeni glasnik Grada Benkovca 2/11
UPU trgovačke zone Kukalj u Benkovačkom selu	Službeni glasnik Grada Benkovca 5/12
GRAD BIOGRAD NA MORU	
DOKUMENT PROSTORNOG UREĐENJA	**OBJAVA**
UPU za cj. Gr. pod. G. B. n M- sr. dio j. od Jad. Ce. (P., J., Vr., Bo., dio Pri., Ko., Tu. Gl., Ru., Met., Gra.)	Službeni glasnik Grada Biograda n/m 2/08,2/09, 3/10
UPU za prostornu cjelinu izvan GP naselja - područje Crvene Luke	Službeni glasnik Grada Biograda n/m 9/12
UPU neizgrađene poslovne zone pretežito trgovačke namjene (K2)	Službeni glasnik Grada Biograda n/m 2/08,7/11,
UPU za dio građevinskog područja Grada Biograda na Moru-područje Kumenat	Službeni glasnik Grada Biograda n/m 2/08
UPU za cje. Građ. Pod. G. Biograda na Moru - dio sj. od Jad. ceste (Kosa-Istok, Kosa-Zapad)	Službeni glasnik Grada Biograda n/m 2/08,
UPU cjelovite zone proizvodne-pretežno industrijske namjene (I1)	Službeni glasnik Grada Biograda n/m 2/08, 9/12,12/13,10/14, 1/15-proč, 11/16
UPU za cjelovita područja GP naselja Grada Bnm: Jankolovica - sjeverni dio	Službeni glasnik Grada Biograda n/m 7/08,6/12
UPU za cjelovita područja GP naselja Grada Bnm: Jankolovica - južni dio	Službeni glasnik Grada Biograda n/m 7/08, 6/12
UPU golf igrališta "Baštijunski brig"	Službeni glasnik Grada Biograda n/m 8/09
UPU neizgrađene poslovne zone komunalno servisne namjene (K3)	Službeni glasnik Grada Biograda n/m 9/04, 7/12
UPU jedinstvene zone trgovačke namjene (K2), autobusni kolodvor (K5) i sportske namjene ®	Službeni glasnik Grada Biograda n/m 4/12
UPU zone ugostiteljsko-turističke namjene (T3) kamp Soline	Službeni glasnik Grada Biograda n/m 9/13
UPU Iznad Solina	Službeni glasnik Grada Biograda n/m 4/12
UPU zone uređaja za pročišćivanje otpadnih voda "Kumenat"	Službeni glasnik Grada Biograda n/m 3/13
UPU zone gospodarske namjene - poslovne, K1 - pretežito uslužna uz zabavni centar	Službeni glasnik Grada Biograda n/m 6/12
UPU Karting centar	Službeni glasnik Grada Biograda n/m 9/12
UPU zone gospodarske namjene - poslovne, K1 - pretežito uslužna - Jankolovica	Službeni glasnik Grada Biograda n/m 9/13
GRAD NIN	
DOKUMENT PROSTORNOG UREĐENJA	**OBJAVA**
UPU ugostiteljsko-turističke zone Ninsko blato	Službeni glasnik Grada Nina 8/10

UPU "Rupe" - Nin	Službeni glasnik Grada Nina 8/10,1/15
UPU "Podvornice" - Zaton	Službeni glasnik Grada Nina 2/11
UPU stambena i turistička zona "Bivša ciglana" -Nin	Službeni glasnik Grada Nina 2/11
UPU "Punta Šepurine" - Zaton	Službeni glasnik Grada Nina 7/10,1/18
UPU stambene zone "Materize" - Nin (UPU 32)	Službeni glasnik Grada Nina 5/15
UPU turističke zone "Dražnik" u Zatonu	Službeni glasnik Grada Nina 2/14
UPU gospodarske zone "Poljica brig"	Službeni glasnik Grada Nina 11/03
UPU "Prvi Brig" Zaton	Službeni glasnik Grada Nina 21/05
UPU "Drage" Zaton	Službeni glasnik Grada Nina 4/15
UPU "Spile Bori"	Službeni glasnik Grada Nina 4/15
UPU proizvodne i zanatske zone "Mirila" Nin	Službeni glasnik Grada Nina 5/16
GRAD OBROVAC	
DOKUMENT PROSTORNOG UREĐENJA	**OBJAVA**
UPU gospodarsko-proizvodne zone Stražbenica u Kruševu - UPU 40	Službeni glasnik Grada Obrovca 7/10
GRAD PAG	
DOKUMENT PROSTORNOG UREĐENJA	**OBJAVA**
UPU TZ Paška rebra 3 - zapad	Službeni glasnik Grada Paga 4/10
UPU naselja Šimuni	Službeni glasnik Grada Paga 5/16
UPU naselja Proboj	Službeni glasnik Grada Paga 10/10
UPU turističke zone Kotica	Službeni glasnik Grada Paga 11/13
OPĆINA BIBINJE	
DOKUMENT PROSTORNOG UREĐENJA	**OBJAVA**
UPU poslovno-proizvodne zone "Lonići"	Službeni glasnik Zadarske županije 17/09
UPU poslovno-proizvodne zone "Lonići", ispravak greške	Službeni glasnik Zadarske županije 27/10
UPU poslovno-proizvodne zone "Lonići", ispravak greške	Službeni glasnik Zadarske županije 7/11
UPU poslovno-proizvodne zone "Lonići", izmjene i dopune	Službeni glasnik Općine Bibinje 1/13
UPU poslovno-proizvodne zone "Lonići", ispravak greške	Službeni glasnik Općine Bibinje 3/13
UPU stambene zone Bugarija bori	Službeni glasnik Zadarske županije 20/10

UPU poslovno-proizvodne zone "Lonići 2"	Službeni glasnik Općine Bibinje 2/14
UPU industrijsko-skladišne zone "Gaženica"	Službeni glasnik Zadarske županije 20/10
OPĆINA JASENICE	
DOKUMENT PROSTORNOG UREĐENJA	**OBJAVA**
UPU proizvodne zone "Bravar"	Službeni glasnik Općine Jasenice 2/09
UPU proizvodne zone "Bravar", ciljane izmjene i dopune	Službeni glasnik Općine Jasenice 3/13
UPU zabavni park "Pariževačka glavica"	Službeni glasnik Općine Jasenice 3/09
UPU zabavni park "Pariževačka glavica", ispravak greške	Službeni glasnik Općine Jasenice 6/10
UPU zabavni park "Pariževačka glavica", izmjene i dopune	Službeni glasnik Općine Jasenice 2/15
UPU poslovne zone Dračevac i Vulića dolac	Službeni glasnik Općine Jasenice 3/10
UPU poslovne zone Jelovac (Česmina)	Službeni glasnik Općine Jasenice 9/10
UPU zone centralnih funkcija središta Maslenice	Službeni glasnik Općine Jasenice 8/10
UPU zone centralnih funkcija središta Maslenice ,izmjene i dopune	Službeni glasnik Općine Jasenice 2/13
UPU zone centralnih funkcija središta Maslenice, ispravak greške	Službeni glasnik Općine Jasenice 5/11
UPU zone centralnih funkcija središta Maslenice, ispravak greške	Službeni glasnik Općine Jasenice 6/11
UPU zone centralnih funkcija središta Maslenice ,izmjene i dopune	Službeni glasnik Općine Jasenice 5/15
UPU Splovine I	Službeni glasnik Općine Jasenice 4 /12
UPU Splovine II	Službeni glasnik Općine Jasenice 3/11
OPĆINA KALI	
DOKUMENT PROSTORNOG UREĐENJA	**OBJAVA**
UPU gospodarske zone Vela Lamjana	Službeni glasnik Općine Kali 2/11
UPU ribarske luke Vela Lamjana (UPU 12)	Službeni glasnik Općine Kali 1/12
UPU Hripa(UPU 4)	Službeni glasnik Općine Kali 2/08
UPU Nerezine(UPU 1)	Službeni glasnik Općine Kali 1/08
UPU Mala Lamjana (UPU 3)	Službeni glasnik Općine Kali 5/15
OPĆINA KOLAN	
DOKUMENT PROSTORNOG UREĐENJA	**OBJAVA**
UPU naselja Mandre	Službeni glasnik Zadarske županije 17/08

UPU naselja Kolanski Gajac	Službeni glasnik Zadarske županije 3/11
UPU naselja Kolan	Službeni glasnik Zadarske županije 6/12
UPU sportsko-rekreacijske zone Katarelac (R5 i R7)	Službeni glasnik Zadarske županije 8/13
OPĆINA KUKLJICA	
DOKUMENT PROSTORNOG UREĐENJA	**OBJAVA**
UPU turističke zone Zelena Punta-UPU br. 13	Službeni glasnik Općine Kukljica 5/12
UPU stambene zone Kogolišća br.4	Službeni glasnik Općine Kukljica 3/13
UPU stambene zone Pod Debra-jug br. 12	Službeni glasnik Općine Kukljica 3/13
UPU ugostiteljsko-turističke zone "Rasovica-Pod Forča"-Kukljica (UPU-14)	Službeni glasnik Općine Kukljica 15/13
UPU ugostiteljsko-turističke zone "Veliki karantun" - Kukljica (UPU-15)	Službeni glasnik Općine Kukljica 6/14
OPĆINA NOVIGRAD	
DOKUMENT PROSTORNOG UREĐENJA	**OBJAVA**
UPU "Ladina Leprina"	Službeni glasnik Zadarske županije 2/08
UPU naselja "Crnopalj"	Službeni glasnik Zadarske županije 13/08
UPU "Crnopalj",pročišćeni tekst	Službeni glasnik Zadarske županije 22/10
UPU "Crnopalj" - ispravak greške	Službeni glasnik Zadarske županije 1/12
UPU gospodarske zone Novigrad 1	Službeni glasnik Zadarske županije 15/10
UPU gospodarske zone Novigrad 2	Službeni glasnik Zadarske županije 14/10
UPU naselja Grubići-Čuskijaš-Vrulja	Službeni glasnik Zadarske županije 10/11
UPU naselja Grubići-Čuskijaš-Vrulja - ispravak greške	Službeni glasnik Zadarske županije 1/12
UPU naselja Gajine	Službeni glasnik Zadarske županije 3/12
UPU gospodarske zone Pridraga I	Službeni glasnik Zadarske županije 10/10
OPĆINA PAKOŠTANE	
DOKUMENT PROSTORNOG UREĐENJA	**OBJAVA**
UPU područja Kostelj	Službeni glasnik Općine Pakoštane 1/10
UPU područje Malenica-Drage	Službeni glasnik Općine Pakoštane 2/12
UPU područje Malenica-Drage, ispravak greške	Službeni glasnik Općine Pakoštane 2/13
UPU područje Malenica-Drage, ispravak greške	Službeni glasnik Općine Pakoštane 4/16

UPU područje obalnog pojasa unutar izgrađenog dijela građevinskog područja naselja Pakoštane	Službeni glasnik Općine Pakoštane 1/12
UPU Autokamp "Velika Kurela"	Službeni glasnik Općine Pakoštane 3/14
UPU ugostiteljsko-turističke zone autokamp "Torine" Drage	Službeni glasnik Općine Pakoštane 4/06
UPU ugostiteljsko-turističke zone autokamp "Torine" Drage, ispravak greške	Službeni glasnik Općine Pakoštane 3/09
UPU ugostiteljsko-turističke zone autokamp "Torine" Drage, ispravak greške	Službeni glasnik Općine Pakoštane 1/10
UPU ugostiteljsko-turističke zone autokamp "Torine" Drage, ispravak greške	Službeni glasnik Općine Pakoštane 3/10
UPU naselja Drage područje Kazin	Službeni glasnik Općine Pakoštane 1/11
UPU naselja Drage područje Kazin, ispravak greške	Službeni glasnik Općine Pakoštane 3/11
UPU naselja Drage područje Kazin, ispravak greške	Službeni glasnik Općine Pakoštane 2/13
UPU naselja Drage područje Juričini tori-Stojanove kuće	Službeni glasnik Općine Pakoštane 1/11
UPU naselja Drage područje Juričini tori-Stojanove kuće, ispravak greške	Službeni glasnik Općine Pakoštane 3/11
UPU naselja Drage područje Juričini tori-Stojanove kuće, ispravak greške	Službeni glasnik Općine Pakoštane 2/13
UPU naselja Drage područje Dolac	Službeni glasnik Općine Pakoštane 1/11
UPU naselja Drage područje Dolac, ispravak greške	Službeni glasnik Općine Pakoštane 3/11
UPU naselja Drage područje Dolac, ispravak greške	Službeni glasnik Općine Pakoštane 2/13
UPU turističkog naselja Club Mediterrane	Službeni glasnik Općine Pakoštane 4/13
OPĆINA PAŠMAN	
DOKUMENT PROSTORNOG UREĐENJA	**OBJAVA**
UPU zone T3 u naselju Pašman u uvali Lučina	Službeni glasnik Zadarske županije 16/14
UPU stambene zone Barotul-Ravno u mjestu Pašman	Službeni glasnik Općine Pašman 4/15
UPU dijela obalnog pojasa u naselju Pašman	Službeni glasnik Općine Pašman 2/16
OPĆINA POLAČA	
DOKUMENT PROSTORNOG UREĐENJA	**OBJAVA**
UPU zone "Kamenolomi"	Službeni glasnik Općine Polača 5/05
UPU zone "Primat 2"	Službeni glasnik Općine Polača 2/13
OPĆINA POLIČNIK	
DOKUMENT PROSTORNOG UREĐENJA	**OBJAVA**
UPU proizvodne zone Murvica Aluflexpack (UPU - 50)	Službeni glasnik Općine Poličnik 2/11

UPU poslovne zone Murvica Zapad	Službeni glasnik Općine Poličnik 12/11
UPU poslovne zone Murvica Zapad, ispravak greške	Službeni glasnik Općine Poličnik 3/16
OPĆINA POSEDARJE	
DOKUMENT PROSTORNOG UREĐENJA	**OBJAVA**
UPU proizvodno-poslovne zone "Posedarje-Slivnica"	Službeni glasnik Općine Posedarje 4/05
UPU proizvodno-poslovne zone "Posedarje-Slivnica", izmjene i dopune	Službeni glasnik Općine Posedarje 2/15
UPU zone Čelinka - Krši	Službeni glasnik Općine Posedarje 1/16
UPU zone Ćoza	Službeni glasnik Općine Posedarje 6/16
OPĆINA POVLJANA	
DOKUMENT PROSTORNOG UREĐENJA	**OBJAVA**
UPU Povljana -Jug (plan vraćen u općinu na pečatiranje. Nije dostavljen do 25.08.09.)	Službeni glasnik Zadarske županije 7/09
UPU turističke zone Bas-Povljana (UPU 3)	Službeni glasnik Zadarske županije 4/07
UPU poslovne zone Povljana	Službeni glasnik Zadarske županije 1/13
UPU Lazi-Povljana	Službeni glasnik Zadarske županije 1/13
UPU ugostiteljsko- turističke zone Rastovac (UPU 2)	Službeni glasnik Zadarske županije 21/16
OPĆINA PREKO	
DOKUMENT PROSTORNOG UREĐENJA	**OBJAVA**
UPU GP Šegići	Službeni glasnik Općine Preko 1/09
UPU naselja Batalaža-Ugljan-Čeprljanda koji obuhvaća područje Batalaža-Lučino selo	Službeni glasnik Općine Preko 2/09
UPU naselja Batalaža-Ugljan-Čeprljanda koji obuhvaća područje Batalaža-Lučino selo, ispravak	Službeni glasnik Općine Preko 6/10
UPU naselja Batalaža-Ugljan-Čeprljanda koji obuhvaća područje Batalaža-Lučino selo, izmjene i dopune	Službeni glasnik Općine Preko 2 /14
UPU naselja Batalaža-Ugljan-Čeprljanda koji obuhvaća područje Soline-Stipanić-Pešun	Službeni glasnik Općine Preko 3/09
UPU naselja Batalaža-Ugljan-Čeprljanda koji obuhvaća područje Soline-Stipanić-Pešun, ispravak	Službeni glasnik Općine Preko 2/11
UPU naselja Sušica-istok	Službeni glasnik Općine Preko 4/09
UPU naselja Sušica-istok, ispravak	Službeni glasnik Općine Preko 1/12
UPU naselja Sušica-zapad	Službeni glasnik Općine Preko 5/09
UPU naselja Sušica-zapad, izmjene i dopune	Službeni glasnik Općine Preko 1/16
UPU za GP Ošljak	Službeni glasnik Općine Preko 8/09

UPU za GP Ošljak, ispravak	Službeni glasnik Općine Preko 4/10
UPU Preko sjeverozapad	Službeni glasnik Općine Preko 12/09
UPU Preko sjeverozapad, izmjene i dopune	Službeni glasnik Općine Preko 2/13
UPU područja "Gornje selo do uvale Muline"	Službeni glasnik Općine Preko 2/11
UPU Varoš-Strihine	Službeni glasnik Općine Preko 1/11
UPU Preko jugozapad	Službeni glasnik Općine Preko 3/11
UPU naselja Lukoran istok	Službeni glasnik Općine Preko 4/11
UPU naselja Lukoran -područje središnjeg dijela	Službeni glasnik Općine Preko 1/08
UPU naselja Lukoran -područje središnjeg dijela-izmjene i dopune	Službeni glasnik Općine Preko 4/11
UPU Ugljan-jug	Službeni glasnik Općine Preko 8/12
UPU Sutomiščica jugozapad	Službeni glasnik Općine Preko 1/08
UPU ugostiteljsko-turističke zone Mačjak-Šumljak	Službeni glasnik Općine Preko 2/08
UPU poslovno-servisne zone (K3) Ugljan - dio	Službeni glasnik Općine Preko 7/13
UPU T3 Jankova uvala	Službeni glasnik Općine Preko 7/13
UPU Kobiljak (T 3)	Službeni glasnik Općine Preko 5/13
UPU luke otvorene za javni promet u naselju Sutomiščica	Službeni glasnik Općine Preko 10/13
UPU GP Mali Lukoran	Službeni glasnik Općine Preko 5/16
OPĆINA RAŽANAC	
DOKUMENT PROSTORNOG UREĐENJA	**OBJAVA**
UPU uređenja morske luke u Ražancu- UPU "Porat"	Službeni glasnik Zadarske županije 14/10
UPU proizvodne(pretežno zanatske) zone u Ražancu-UPU "Vukovac"	Službeni glasnik Zadarske županije 2/11
OPĆINA SALI	
DOKUMENT PROSTORNOG UREĐENJA	**OBJAVA**
UPU područja "Svjetionik-Veli Rat"	Službeni glasnik Zadarske županije 19/10
UPU "Svjetionik-Veli Rat", ispravak greške	Službeni glasnik Zadarske županije 24/10
UPU "Savar-uvala Ilo"	Službeni glasnik Zadarske županije 10/12
UPU uvale "Božavčica"	Službeni glasnik Zadarske županije 5/11

UPU uvale "Božavčica", izmjene i dopune	Službeni glasnik Općine Sali 5/16
UPU "Lučica" izvan GP naselja Verunić	Službeni glasnik Zadarske županije 24/10
UPU neizgrađenog GP u Zaglavu predio Zaglavski vršak (dio)	Službeni glasnik Općine Sali 4/15
OPĆINA STANKOVCI	
DOKUMENT PROSTORNOG UREĐENJA	**OBJAVA**
UPU 47 proizvodne zone Novi Stankovci	Službeni glasnik Općine Stankovci 2/10
UPU 48 proizvodne zone Novi Stankovci	Službeni glasnik Općine Stankovci 2/10
UPU 17 aerodrom Stankovci	Službeni glasnik Općine Stankovci 2/12
UPU 17 aerodrom Stankovci, izmjene i dopune	Službeni glasnik Općine Stankovci 1/16
OPĆINA STARIGRAD	
DOKUMENT PROSTORNOG UREĐENJA	**OBJAVA**
UPU Milovac - Čavići	Službeni glasnik Zadarske županije 18/09
UPU zone pretežno stambene namjene "Kod hotela Alan" (S)	Službeni glasnik Zadarske županije 22/10
UPU zone pretežno stambene namjene "Kod hotela Alan", ispravak greške	Službeni glasnik Zadarske županije 5/11
UPU zone športsko-rekreacijske namjene Kruškovac	Službeni glasnik Zadarske županije 26/10
UPU Pisak	Službeni glasnik Zadarske županije 8/11
UPU zone ugostiteljsko-turističke namjene Šibuljina rt	Službeni glasnik Zadarske županije 13/11, 1/12
UPU zone "Središnji obalni pojas" u Starigrad Paklenici	Službeni glasnik Zadarske županije 6/14
UPU zone "Središnji obalni pojas" u Starigrad Paklenici, ispravak odluke	Službeni glasnik Zadarske županije 6/14
UPU ugostiteljsko-turističke zone "Milovci-Grabovača"	Službeni glasnik Zadarske županije 7/16
OPĆINA SUKOŠAN	
DOKUMENT PROSTORNOG UREĐENJA	**OBJAVA**
UPU zanatske zone Barake	Službeni glasnik Općine Sukošan 7/08
UPU GP naselja Debeljak istok i Debeljak zapad	Službeni glasnik Općine Sukošan 5/11
UPU dijela obalnog pojasa u Sukošanu	Službeni glasnik Općine Sukošan 6/16
OPĆINA SV. FILIP I JAKOV	
DOKUMENT PROSTORNOG UREĐENJA	**OBJAVA**
UPU obalnog pojasa naselja Sv. Filip i Jakov, istočni i zapadni dio	Službeni glasnik Općine Sv . Filip i Jakov 6/08, 5/15
UPU neizgrađenog dijela GP naselja Sv. Filip i Jakov – Dolac Brinine	Službeni glasnik Općine Sv . Filip i Jakov 6/09

UPU obalnog pojasa u naselju Turanj	Službeni glasnik Općine Sv . Filip i Jakov 11/12
UPU neizgrađenog dijela GP naselja Sv. Filip i Jakov - Rabatin	Službeni glasnik Općine Sv . Filip i Jakov 2/14,14/15
UPU građevinskopodručje u raštanama Donjim - Jurjevići	Službeni glasnik Općine Sv . Filip i Jakov 6/09
UPU zone Smiljevača	Službeni glasnik Općine Sv. Filip i Jakov 6/09,4/12,14/14
UPU zone hoteljersko-turističke (T1 hotel) i mješovite namjene unutar GP naselja Sv. F. i J.	Službeni glasnik Općine Sv. Filip i Jakov 9/14
UPU GP naselja u Svetom Petru na moru (PLAN 4)	Službeni glasnik Općine Sv. Filip i Jakov 3/15
UPU proširenja groblja u naselju Sveti Petar	Službeni glasnik Općine Sv. Filip i Jakov 3/15
UPU morske plaže (R3) u naselju Sv. Filip i Jakov	Službeni glasnik Općine Sv. Filip i Jakov 5/15
UPU zona zanatskih i servisnih djelatnosti Sv. Filip i Jakov (UPU 12)	Službeni glasnik Općine Sv. Filip i Jakov 9/15
UPU dijela GP naselja Turanj (UPU 3 - dio 1)	Službeni glasnik Općine Sv. Filip i Jakov 12/15
UPU proširenja groblja u Sikovu (UPU 3)	Službeni glasnik Općine Sv. Filip i Jakov 14/15
UPU dijela GP naselja Sveti Petar na Moru (UPU 3 - dio 1)	Službeni glasnik Općine Sv. Filip i Jakov 9/16
OPĆINA ŠKABRNJA	
DOKUMENT PROSTORNOG UREĐENJA	**OBJAVA**
UPU gospodarske zone I2- Vlačine (UPU 3)	Službeni glasnik Općine Škabrnja 6/16
UPU športsko-rekreacijske zone -R- Vlačine UPU 4	Službeni glasnik Općine Škabrnja 2/16,6/16
UPU gospodarske zone I2- Marinovac (UPU1), izmjene i dopune	Službeni glasnik Općine Škabrnja 6/16
OPĆINA TKON	
DOKUMENT PROSTORNOG UREĐENJA	**OBJAVA**
UPU za područje Glavičina unutar GP naselja Tkon	Službeni glasnik Zadarske županije 5/09
UPU za područje Glavičina unutar GP naselja Tkon, ispravak greške	Službeni glasnik Zadarske županije 14/09
UPU za područje Glavičina unutar GP naselja Tkon ,izmjene i dopune	Službeni glasnik Zadarske županije 12/12
UPU za područje Glavičina unutar GP naselja Tkon ,izmjene i dopune, ispravak greške	Službeni glasnik Zadarske županije 6/13
UPU za područje Glavičina unutar GP naselja Tkon , II. izmjene i dopune	Službeni glasnik Zadarske županije 6/16
UPU za područje obalnog pojasa unutar GP naselja Tkon	Službeni glasnik Zadarske županije 8/09
UPU za područje obalnog pojasa unutar GP naselja Tkon, ispravak greške	Službeni glasnik Zadarske županije 14/09
UPU za područje obalnog pojasa unutar GP naselja Tkon, izmjene i dopune	Službeni glasnik Zadarske županije 10/16

UPU za uvalu Sovinje izvan GP naselja Tkon	Službeni glasnik Zadarske županije 14/09
OPĆINA VRSI	
DOKUMENT PROSTORNOG UREĐENJA	**OBJAVA**
UPU proizvodno-uslužne zone "Smrike"	Službeni glasnik Grada Nina 21/06
UPU proizvodne (industrijske) zone "Duševića mlin"	Službeni glasnik Grada Nina 21/06
OPĆINA ZEMUNIK DONJI	
DOKUMENT PROSTORNOG UREĐENJA	
UPU poslovno-proizvodne zone Zemunik zapad	Nijeobjavljeno uslužbenom glasilu (19.07.2013.)

Izvor: podaci dobiveni od JLS prema upitu Zavoda klasa: 350-01/17-01/01; ur.br.: 2198-1-89-17-75; arhiva prostornih planova Zavoda za JLS koje nisu predale podatke
Izrada: Zavod za prostorno uređenje Zadarske županije, 2017.

Važeći detaljni planovi uređenja (DPU) koji se temeljem čl.200, st.3., smatraju se urbanističkim planom uređenja u smislu novog Zakona, prikazani su u donjoj tablici:

Tablica 49. Pregled važećih detaljnih planova uređenja (DPU) koji se temeljem čl. 200, st. 3., smatraju urbanističkim planom uređenja u smislu novog Zakona

GRAD ZADAR	
DOKUMENT PROSTORNOG UREĐENJA	**OBJAVA**
DPU bloka "Starčevićeva-Kvaternikova"	Glasnik Grada Zadra 5/98, 6/98
DPU bloka "Starčevićeva-Kvaternikova", izmjene i dopune	Glasnik Grada Zadra 1/06
DPU centar za odgoj, obrazovanje, rehabilitaciju i smještaj osoba osoba s posebnim potrebama "Mocire"	Glasnik Grada Zadra 9/04
DPU dijela prostora MO "Jazine" Zadar	Glasnik Grada Zadra 6/05
DPU dijela prostora MO "Jazine" Zadar, izmjene i dopune	Glasnik Grada Zadra 6/14
DPU SRS Višnjik	Glasnik Grada Zadra 2/01
DPU zone centralnih funkcija "Višnjik" Zadar	Glasnik Grada Zadra 6/01
DPU zone centralnih funkcija "Višnjik" Zadar ,izmjene i dopune	Glasnik Grada Zadra 24/10
DPU zone centralnih funkcija Višnjik Zadar ,II. izmjene i dopune	Glasnik Grada Zadra 5/15
DPU industrijsko-skladišno-servisne zone "Autocentar"	Glasnik Grada Zadra 4/00
DPU industrijsko-skladišno-servisne zone "Autocentar", izmjene i dopune	Glasnik Grada Zadra 2/06
DPU industrijsko-skladišno-servisne zone "Autocentar", izmjena i dopuna	Glasnik Grada Zadra 12/11
DPU industrijsko-skladišno-servisne zone "Autocentar", izmjena i dopuna	Glasnik Grada Zadra 6/14
DPU industrijsko-skladišno-servisne zone "Kosa" Grad Zadar	Glasnik Grada Zadra 4/00
DPU industrijsko-skladišno-servisne zone "Kosa" Grad Zadar, izmjene i dopune	Glasnik Grada Zadra 10/12
DPU lokacije TIZ-a	Glasnik Grada Zadra 7/98
DPU prostora TIZ-a, izmjene i dopune	Glasnik Grada Zadra 7/00
DPU prostora TIZ-a, izmjene i dopune	Glasnik Grada Zadra 1/03
DPU prostora TIZ-a, izmjene i dopune	Glasnik Grada Zadra 5/13
DPU "Teniski centar Zadar"	Glasnik Grada Zadra 5/98

DPU turističkog naselja "Punta skala" i zone stanovanja	Glasnik Grada Zadra 3/06
DPU turističkog naselja "Punta skala" i zone stanovanja, izmjene i dopune	Glasnik Grada Zadra 5/09
DPU turističkog naselja "Punta skala" i zone stanovanja, izmjene i dopune	Glasnik Grada Zadra 8/12
DPU zapadnog dijela Poluotoka Zadar	Glasnik Grada Zadra 10/02
DPU područja "Žmirići" u Zadru	Glasnik Grada Zadra 5/03
DPU područja "Žmirići" u Zadru, izmjene i dopune	Glasnik Grada Zadra 6/14
DPU centralne zone "Vidikovac"	Glasnik Grada Zadra 4/00
DPU centralne zone "Vidikovac", izmjene i dopune	Glasnik Grada Zadra 6/08
DPU centralne zone "Vidikovac", izmjene i dopune	Glasnik Grada Zadra 5/13
DPU športska lučica "Vitrenjak"	Glasnik Grada Zadra 2/01
DPU lučica "Vitrenjak" u Zadru, izmjene i dopune	Glasnik Grada Zadra 5/05
DPU lučica "Vitrenjak" u Zadru, II izmjene i dopune	Glasnik Grada Zadra 5/13
DPU lučica "Vitrenjak" u Zadru, III izmjene i dopune	Glasnik Grada Zadra 10/14
DPU uvala "Dražanica" Zadar	Glasnik Grada Zadra 02/01
DPU uvala "Dražanica" Zadar, izmjene i dopune	Glasnik Grada Zadra 10/14
DPU zone komunalnih građevina i uređaja uz Ulicu Hrvatskog sabora i Put vrela u Zadru	Glasnik Grada Zadra 6/08
DPU zone stambene izgradnje veće gustoće "Crvene kuće" Zadar	Glasnik Grada Zadra 6/08
DPU zone stambene izgradnje veće gustoće "Crvene kuće" u Zadru, izmjene i dopune	Glasnik Grada Zadra 4/13
DPU Tehnički školski centar u Zadru	Glasnik Grada Zadra 6/08
DPU zone trgovinskog velecentra "Vrilo" u Zadru	Glasnik Grada Zadra 6/08
DPU zone trgovinskog velecentra "Vrilo" u Zadru , I. ID	Glasnik Grada Zadra 10/15
DPU područja ex kamenoloma "Puta"	Glasnik Grada Zadra 6/08
DPU područja ex kamenoloma "Put", izmjene i dopune	Glasnik Grada Zadra 10/12
DPU zone centralnih funkcija "Kod kolodvora" u Zadru	Glasnik Grada Zadra 6/08
DPU zona parka i centralnih funkcija "Maraska-park"	Glasnik Grada Zadra 6/08
DPU zona parka i centralnih funkcija "Maraska-park" , izmjena i dopuna	Glasnik Grada Zadra 27/10
DPU zona parka i centralnih funkcija "Maraska-park" ,II izmjene i dopune	Glasnik Grada Zadra 10/16
DPU stambeno-poslovnog naselja uz Murvičku ulicu u Zadru	Glasnik Grada Zadra 6/08
DPU zone "Bivša farma krava na Bokanjcu u Zadru"	Glasnik Grada Zadra 8/12
DPU novo gradsko groblje	Glasnik Grada Zadra 5/15
GRAD BENKOVAC	
DOKUMENT PROSTORNOG UREĐENJA	**OBJAVA**
DPU poslovno-industrijske zone "Šopot"	Službeni glasnik Grada Benkovca 4/05
DPU poslovne i industrijske zone "Šopot", izmjene i dopune	Službeni glasnik Grada Benkovca 3/09
DPU "Šopot",ciljana izmjena	Službeni glasnik Grada Benkovca 6/13
DPU "Baćini bajami" Benkovac	Službeni glasnik Grada Benkovca 2/06
DPU "Baćini bajami" Benkovac, izmjene i dopune	Službeni glasnik Grada Benkovca 5/13

DPU "Poslovna zona- Benkovačko selo"	Službeni glasnik Grada Benkovca 7/07
DPU "Poslovna zona- Benkovačko selo", izmjene i dopune	Službeni glasnik Grada Benkovca 5/13
DPU "Ograde " u Smilčiću	Službeni glasnik Zadarske županije 2/02
DPU Ograde u Smilčiću - I. ID	Službeni glasnik Grada Benkovca 2/07
DPU poslovno-industrijske zone "Veljani"	Službeni glasnik Grada Benkovca 4/05
DPU poslovno-industrijske zone "Veljani" - izmjene i dopune	Službeni glasnik Grada Benkovca 2/06
DPU poslovno-industrijske zone "Veljani" -II. izmjene i dopune	Službeni glasnik Grada Benkovca 5/16
DPU poslovno-industrijske zone "Raštević"	Službeni glasnik Grada Benkovca 1/07
DPU "Kukalj" u Benkovačkom Selu	Službeni glasnik Zadarske županije 2/02
DPU "Kukalj" u Benkovačkom Selu - izmjene i dopune	Službeni glasnik Grada Benkovca 2/07
DPU "Gaj" u Miranjama	Službeni glasnik Zadarske županije 13/02
DPU "Gaj" u Miranjama - izmjene i dopune	Službeni glasnik Grada Benkovca 2/07
DPU "Buković Gaj" u Bukoviću	Službeni glasnik Zadarske županije 13/02
DPU "Buković Gaj" u Bukoviću - izmjene i dopune	Službeni glasnik Grada Benkovca 2/07
GRAD BIOGRAD NA MORU	
DOKUMENT PROSTORNOG UREĐENJA	**OBJAVA**
DPU zona zabavnog centra južno od JTC	Službeni glasnik Grada Biograda n/m 6/07
DPU zona zabavnog centra južno od JTC, izmjene i dopune	Službeni glasnik Grada Biograda n/m 12/13
DPU zona zabavnog centra južno od JTC, II izmjene i dopune	Službeni glasnik Grada Biograda n/m 11/16
DPU zone poljoprivrednih gospodarstava - peradarska farma (K4)	Službeni glasnik Grada Biograda n/m 7/07
DPU zone poljoprivrednih gospodarstava - Jankolovica (K4)	Službeni glasnik Grada Biograda n/m 7/07
DPU za površinu javne namjene istočno od ortopedske bolnice(D2)	Službeni glasnik Grada Biograda n/m 5/10
DPU proširenja gradskog groblja u BnM	Službeni glasnik Grada Biograda n/m 5/05
DPU zone groblja - faza II	Službeni glasnik Grada Biograda n/m 9/13
GRAD NIN	
DOKUMENT PROSTORNOG UREĐENJA	**OBJAVA**
DPU "Turističko naselje Zaton"	Službeni glasnik Grada Nina 8/02

DPU "Turističko naselje Zaton" - izmjene i dopune	Službeni glasnik Grada Nina 11/03
DPU "Turističko naselje Zaton" - usklađenje	Službeni glasnik Grada Nina 20/06
DPU "Turističko naselje Zaton" - usklađenje	Službeni glasnik Grada Nina 24/06
DPU "Turističko naselje Zaton" - izmjene i dopune	Službeni glasnik Grada Nina 2/13
DPU "Turističko naselje Zaton" - izmjene i dopune, ispravak greške	Službeni glasnik Grada Nina 4/12
DPU "Turističko naselje Zaton" - V. izmjene i dopune	Službeni glasnik Grada Nina 2/16
DPU "Agrokompleks Vigens"-Nin	Službeni glasnik Grada Nina 7/14
GRAD OBROVAC	
DOKUMENT PROSTORNOG UREĐENJA	**OBJAVA**
DPU mjesnog groblja u Gornjem Karinu, DPU 2	Službeni glasnik Grada Obrovca 2/13
DPU stambene zone Duboka draga, Kruševo	Službeni glasnik Grada Obrovca 3/03
DPU stambene zone Karin Slana, Gornji Karin	Službeni glasnik Grada Obrovca 3/03
DPU Brčić - tvornica žbuke Fassa, Kruševo	Službeni glasnik Grada Obrovca 1/05
DPU Brčić - tvornica žbuke Fassa, Kruševo, izmjene i dopune	Službeni glasnik Grada Obrovca 2/09
OPĆINA GRAČAC	
DOKUMENT PROSTORNOG UREĐENJA	**OBJAVA**
DPU Novo naselje 1	Službeni glasnik Zadarske županije 2/01
DPU Novo naselje 2	Službeni glasnik Zadarske županije 7/04
OPĆINA KALI	
DOKUMENT PROSTORNOG UREĐENJA	**OBJAVA**
DPU obalnog pojasa mjesta Kali	Službeni glasnik Općine 1/02
DPU obalnog pojasa mjesta Kali, izmjene i dopune	Službeni glasnik Općine 4/03
OPĆINA KOLAN	
DOKUMENT PROSTORNOG UREĐENJA	**OBJAVA**
DPU groblje Kolan	Službeni glasnik Zadarske županije 7/09
OPĆINA KUKLJICA	
DOKUMENT PROSTORNOG UREĐENJA	**OBJAVA**
DPU područja luke Kukljica	Službeni glasnik Zadarske županije 7/04
DPU područja luke Kukljica-usklađenje ZOP	Službeni glasnik Općine Kukljica 2/07
OPĆINA NOVIGRAD	
DOKUMENT PROSTORNOG UREĐENJA	**OBJAVA**
DPU "Novo naselje Paljuv"	Službeni glasnik Zadarske

	županije 4/07
DPU "Mjesno groblje u Pridragi"	Službeni glasnik Zadarske županije 10/10
OPĆINA PAKOŠTANE	
DOKUMENT PROSTORNOG UREĐENJA	**OBJAVA**
DPU za zonu pomoćnih gospodarskih objekata izvan GP naselja Pakoštane "E"	Službeni glasnik Općine Pakoštane 3/08
DPU za zonu novog groblja izvan GP naselja Pakoštane "D"	Službeni glasnik Općine Pakoštane 3/08
DPU za zonu groblja s pratećim infrastrukturnim koridorom izvan GP naselja Vrana "G"	Službeni glasnik Općine Pakoštane 1/10
DPU Majdan	Službeni glasnik Općine Pakoštane 1/11
DPU Pećina	Službeni glasnik Općine Pakoštane 1/11
DPU Han Gradina	Službeni glasnik Općine Pakoštane 2/11
DPU za kamp(auto kamp Drage - zapad)	Službeni glasnik Općine Pakoštane 5/13
DPU za zonu sporta i rekreacije izvan GP naselja Vrana	Službeni glasnik Općine Pakoštane 4/13
DPU "Zabavni centar" Pakoštane	Službeni glasnik Općine Pakoštane 2/10
DPU "Zabavni centar" Pakoštane, I. ID	Službeni glasnik Općine Pakoštane 2/14
OPĆINA POLAČA	
DOKUMENT PROSTORNOG UREĐENJA	**OBJAVA**
DPU zone "Kamenta" ugostiteljsko turistička namjena-turističko naselje	Službeni glasnik Općine Polača 9/08
DPU zone "Kakma"- pretežno poslovne namjene	Službeni glasnik Općine Polača 9/08
DPU zone "Rasti-Vitković"	Službeni glasnik Općine Polača 5/05
DPU zone " Primat"	Službeni glasnik Općine Polača 5/05
DPU zone Primat - I. ID	Službeni glasnik Općine Polača 12A/08
OPĆINA POLIČNIK	
DOKUMENT PROSTORNOG UREĐENJA	**OBJAVA**
DPU zone male privrede područja Grabi, općina Poličnik	Službeni glasnik Općine Poličnik 4/05
DPU zone male privrede područja Grabi - I. ID	Službeni glasnik Općine Poličnik 5/06
DPU zone male privrede područja Grabi - II. ID	Službeni glasnik Općine Poličnik 4/09
DPU područja IK Murvica	Službeni glasnik Općine Poličnik 2/05
DPU područja IK Murvica, ispravak	Službeni glasnik Općine Poličnik 3/08
DPU gospodarske zone "IK Murvica" - I. ID	Službeni glasnik Općine Poličnik

	4/09
DPU gospodarske zone "IK Murvica" - II. ID	Službeni glasnik Općine Poličnik 14/11
DPU gospodarske zone Murvica-jug	Službeni glasnik Općine Poličnik 5/07
DPU gospodarske zone Murvica - jug - I. ID	Službeni glasnik Općine Poličnik 2/10
DPU Murvica jug, ispravak greške	Službeni glasnik Općine Poličnik 13/11
DPU gospodarske zone Murvica - jug - II. ID	Službeni glasnik Općine Poličnik 7/12
DPU Murvica jug, ispravak greške	Službeni glasnik Općine Poličnik 4/13
DPU Murvica jug, ispravak greške	Službeni glasnik Općine Poličnik 6/13
DPU stambena zona Grabi-Poličnik br. P-9	Službeni glasnik Općine Poličnik 10/11
DPU športsko-rekreacijske zone M-b u naselju Murvica	Službeni glasnik Općine Poličnik 10/12
DPU poslovna zona Grabi P I - Poličnik	Službeni glasnik Općine Poličnik 10/13
DPU poslovna zona Grabi P II - Poličnik	Službeni glasnik Općine Poličnik 10/13
DPU poslovna zona Grabi P III - Poličnik	Službeni glasnik Općine Poličnik 10/13
DPU poslovna zona Grabi P IV - Poličnik	Službeni glasnik Općine Poličnik 10/13
DPU mješovito poslovno-proizvodno-stambene zone Mazija jugoistok*(dijelom van snage SGOP 9/15 25.03.2015)	Službeni glasnik Općine Poličnik 5/05
DPU mješovito poslovno-proizvodno-stambene zone Mazija jugoistok, izmjene i dopune*(dijelom van snage SGOP 6/15 25.03.2015)	Službeni glasnik Općine Poličnik 9/15
DPU stambeno-poslovne zone Suhovare	Službeni glasnik Općine Poličnik 4/07
OPĆINA POSEDARJE	
DOKUMENT PROSTORNOG UREĐENJA	**OBJAVA**
DPU gospodarske zone" Posedarje- Slivnica"	Službeni glasnik Općine Posedarje 4/05
OPĆINA PREKO	
DOKUMENT PROSTORNOG UREĐENJA	**OBJAVA**
DPU obalnog pojasa luke Lukoran	Službeni glasnik Općine Preko 3/06
DPU novog groblja u Preku	Službeni glasnik Općine Preko 6/08
DPU proširenje mjesnog groblja Sutomišćica	Službeni glasnik Općine Preko 6/08
DPU dijela obalnog poteza zapadnog trajektnog pristaništa na Ošljaku	Službeni glasnik Općine Preko 1/96
DPU dijela obalnog poteza zapadnog trajektnog pristaništa na Ošljaku - I. ID	Službeni glasnik Općine Preko ?/05

DPU obalnog dijela Skrača-Muline u mjestu Ugljan	Službeni glasnik Općine Preko 4/04
DPU uvale Sutomiščica	Službeni glasnik Općine Preko 7/05
DPU centralne zone mjesta Ugljan od Fortice do Mostira	Službeni glasnik Općine Preko 3/06
DPU područja trajektne luke u Preku	Službeni glasnik Općine Preko 1/07
DPU ugostiteljsko-turistička zona "Mačjak-Šumljak"	Službeni glasnik Općine Preko 2/08
OPĆINA STANKOVCI	
DOKUMENT PROSTORNOG UREĐENJA	**OBJAVA**
DPU poslovno - industrijska zona Stankovci	Službeni glasnik Općine Stankovci 2/04
DPU stambene zone "Brdine" Banjevci	Službeni glasnik Općine Stankovci 2/07
OPĆINA SV. FILIP I JAKOV	
DOKUMENT PROSTORNOG UREĐENJA	**OBJAVA**
DPU groblja u naselju Sv. Filip i Jakov	Službeni glasnik Općine Sv. Filip i Jakov 4/07
DPU škole za odgoj djece sa smetnjama u razvoju (N 1)	Službeni glasnik Općine Sv. Filip i Jakov 1/10
OPĆINA ŠKABRNJA	
DOKUMENT PROSTORNOG UREĐENJA	**OBJAVA**
DPU poslovno-industrijske zone "Marinovac"	Službeni glasnik Općine Škabrnja 3/05
DPU sportsko-rekreacijske zone Vlačine	Službeni glasnik Općine Škabrnja 9/06
OPĆINA TKON	
DOKUMENT PROSTORNOG UREĐENJA	**OBJAVA**
DPU stambene zone "Glavičine-jug"	Službeni glasnik Zadarske županije 22/10

Izvor: podaci dobiveni od JLS prema upitu Zavoda klasa: 350-01/17-01/01; ur.br.: 2198-1-89-17-75; arhiva prostornih planova Zavoda za JLS koje nisu predale podatke
Izrada: Zavod za prostorno uređenje Zadarske županije, 2017.

3.1.3. Prostorni planovi u postupku izrade i donošenja

STANJE IZRADE STRATEGIJE PROSTORNOG RAZVOJA REPUBLIKE HRVATSKE

Odlukom o izradi Strategije prostornog razvoja Republike Hrvatske („Narodne novine”, broj 143/13.), donesenoj temeljem članka 64, stavka 4. Zakona o prostornom uređenju i gradnji, započela je izrada navedene Strategije. Stručni izrađivač Strategije prostornog razvoja Republike Hrvatske je Hrvatski zavod za prostorni razvoj, a koordinator izrade je Ministarstvo graditeljstva i prostornoga uređenja.
Strategijom prostornog razvoja Republike Hrvatske, na temelju utvrđenih uporišnih vrijednosti hrvatskog prostora i sustava upravljanja prostornim razvojem te utvrđenog stanja i procesa u prostoru, utvrdit će se opći cilj (vizija) prostornog razvoja do 2030. godine s razvojnim polazištima te s prioritetima, usmjerenjima i okvirom za provedbu. Za izradu Strategije korištene su sljedeće stručne podloge:
• Regionalni razvoj i sustav naselja,

- Analiza prostornih planova županija,
- Integralno upravljanje obalnim područjem,
- Demografski scenariji i migracije,
- Razvoj gospodarskih djelatnosti u prostoru.

Tijekom izrade Strategije proveden je, u skladu s posebnim propisima, postupak strateške procjene utjecaja Strategije na okoliš, u okviru kojega je provedena i Glavna ocjena prihvatljivosti Strategije za ekološku mrežu. Provedeno je također i savjetovanje s javnosti o Nacrtu prijedloga Strategije te javna rasprava o Strateškoj studiji o utjecaju Strategije s Nacrtom prijedloga Strategije, o čemu su izrađena izvješća koja su dostupna na stranicama Ministarstva graditeljstva i prostornoga uređenja www.mgipu.hr. Vlada Republike Hrvatske usvojila je Konačni prijedlog Strategije na 250. sjednici održanoj 10. rujna 2015. godine te ga uputila u saborsku proceduru na daljnje postupanje[7].

STANJE IZRADE DRŽAVNOG PLANA PROSTORNOG RAZVOJA

Na temelju zahtjeva Hrvatskog zavoda za prostorni razvoj i nadležnog Ministarstva, Zavod je tijekom posljednje dvije godine promatranog razdoblja izvršio obradu podataka iz prostornih planova s područja Zadarske županije u GIS, za potrebe izrade Državnog plana prostornog razvoja. Ova aktivnost započela je 2015. godine, kad su obrađeni podaci iz Prostornog plana Zadarske županije te iz sva 34 prostorna plana uređenja. U 2016. godini Zavod je nastavio s ažuriranjem ranije dostavljenih podataka podacima iz novo donesenih izmjena i dopuna prostornih planova. Podaci se, iz formata u kojem su izrađeni (AutoCad), implementiraju u GIS sustav, uz popunu zadanih atributnih tablica i drugih podataka potrebnih za izradu prostornog plana državne razine. Obrađuju se sva građevinska područja kao i šumske, poljoprivredne i vodne površine te sustav gospodarenja otpadom[8].

STANJE IZRADE IZMJENA I DOPUNA PROSTORNIH PLANOVA UREĐENJA VELIKIH GRADOVA, GRADOVA I OPĆINA, TE IZRADE NOVIH PLANOVA

Kao što je navedeno u prethodnim poglavljima, svi veliki gradovi, gradovi i općine u Zadarskoj županiji donijeli su svoje prostorne planove uređenja. U izradi su, krajem 2016. godine bile izmjene i dopune prostornih planova uređenja sljedećih gradova i općina:
Grad Obrovac – I. Izmjene i dopune
Općina Bibinje – VI. Izmjene i dopune
Općina Gračac – II. Izmjene i dopune
Općina Jasenice – III. Izmjene i dopune
Općina Kali – IV. Izmjene i dopune
Općina Pašman – II. Izmjene i dopune
Općina Posedarje – III. Izmjene i dopune
Općina Preko III. Izmjene i dopune
Općina Škabrnja – II. Izmjene i dopune
Općina Škabrnja –Dopuna
Općina Vir – II. Izmjene i dopune

[7] Strategija prostornog razvoja usvojena je u Hrvatskom saboru u listopadu 2017. godine
[8] Odluka o izradi Državnog plana prostornog razvoja donesena je na Vladi RH u travnju 2018. godine

STANJE IZRADE GENERALNIH URBANISTIČKIH PLANOVA, URBANISTIČKIH PLANOVA UREĐENJA I DETALJNIH PLANOVA UREĐENJA

U sljedećim tablicama prilažu se podaci o prostornim planovima. Predmetni podaci zatraženi su odsvih JLS prema upitu Zavoda kalsa: 350-01/17-01/01; ur.br.: 2198-1-89-17-75. Ipriloženi su u sljedećim tablicama. Za JLS koje nisu dostavile važeće podatke podaci nisu iskazani.
Podatke su dostavile sljedeće JLS: Benkovac, Biograd na moru, Gračac, Jasenice, Kali, Kolan, Lišane Ostrovičke, Nin, Novigrad, Polača, Poličnik, Posedarje, Privlaka, Starigrad, Sukošan, Stankovci, Sv. Filip iJakov, Škabrnja, Tkon, Vir, Zadar, Zemunik Donji.

Izmjene i dopune Urbanističkih planova uređenja (UPU), u izradi:

Tablica 50. Pregled Izmjene i dopune Urbanističkih planova uređenja (UPU) u izradi

GRAD ZADAR	
DOKUMENT PROSTORNOG UREĐENJA	**ODLUKA O IZRADI**
UPU SRS "Višnjik" Zadar, izmjene i dopune	Glasnik Grada Zadra 2/16
UPU predio Gornji Bilig	Glasnik Grada Zadra 21/10
UPU sportsko-rekreacijske namjene "Skročini"	Glasnik Grada Zadra 2/16
GRAD NIN	
DOKUMENT PROSTORNOG UREĐENJA	**ODLUKA O IZRADI**
UPU stambena i turistička zona "Bivša ciglana"- Nin, izmjene i dopune	Službeni glasnik Grada Nina 6/13
UPU obalnog pojasa Ždrijac 1	Službeni glasnik Grada Nina 2/16
UPU Sridnjiput - Zaton	Službeni glasnik Grada Nina 2/16
OPĆINA NOVIGRAD	
DOKUMENT PROSTORNOG UREĐENJA	**ODLUKA O IZRADI**
UPU naselja "Crnopalj" ,izmjene i dopune	Službeni glasnik Zadarske županije 7/16
OPĆINA PRIVLAKA	
DOKUMENT PROSTORNOG UREĐENJA	**ODLUKA O IZRADI**
UPU " GP Sabunike"	Službeni glasnik Zadarske županije 12/09
OPĆINA SV. FILIP I JAKOV	
DOKUMENT PROSTORNOG UREĐENJA	**ODLUKA O IZRADI**
UPU obalnog pojasa u naselju Turanj, 5	Službeni glasnik Općine Sv. Filip i Jakov 9/16

Izvor: podaci dobiveni od JLS prema upitu Zavoda klasa: 350-01/17-01/01; ur.br.: 2198-1-89-17-75; arhiva prostornih planova Zavoda za JLS koje nisu predale podatke
Izrada: Zavod za prostorno uređenje Zadarske županije, 2017.

Izmjene i dopune Detaljnih planova uređenja (DPU), a koji se temeljem čl.200, st.3., smatraju se urbanističkim planom uređenja u smislu važećeg Zakona, u izradi:

Tablica 51. Pregled Izmjena i dopuna Detaljnih planova uređenja (DPU), koji se temeljem čl.200, st.3., smatraju urbanističkim planom uređenja u smislu važećeg Zakona, u izradi

GRAD ZADAR	
DOKUMENT PROSTORNOG UREĐENJA	**ODLUKA O IZRADI**
DPU područja ex kamenoloma "Put", II. izmjene i dopune	Glasnik Grada Zadra 11/16

Izvor: podaci dobiveni od JLS prema upitu Zavoda klasa: 350-01/17-01/01; ur.br.: 2198-1-89-17-75; arhiva prostornih planova Zavoda za JLS koje nisu predale podatke
Izrada: Zavod za prostorno uređenje Zadarske županije, 2017.

3.2. PROVEDBA PROSTORNIH PLANOVA

3.2.1. Izdavanje akata za provedbu prostornih planova

Zakonska regulativa

Provedba prostornih planova u Republici Hrvatskoj uspostavljena je pravnim okvirom koji uređuje prostorno uređenje i gradnju. Iako su upravna područja prostornog uređenja i gradnje okarakterizirana učestalim donošenjem novih zakonskih propisa, te učestalim donošenjem izmjena važećih zakonskih propisa u proteklom razdoblju od 20 godina, može se reći da je sadašnji važeći pravni sustav koji uređuje provedbu prostornih planova uspostavljen 2012/2013 godine donošenjem sljedećih krovnih zakonskih propisa: Zakon o prostornom uređenju ("Narodne novine", br. 153/13., 65/17.) - stupio na snagu 1. siječnja 2014. godine, izmjene i dopune stupile na snagu 05. srpnja 2017. godine; Zakon o gradnji ("Narodne novine", br. 153/13., 20/17.) - stupio na snagu 1. siječnja 2014. godine, izmjene i dopune stupile na snagu 8. ožujka 2017. godine; Zakon o postupanju s nezakonito izgrađenim zgradama ("Narodne novine", br. 86/12., 143/13., 65/17.).

Prema Zakonu o prostornom uređenju ("Narodne novine", br. 153/13., 65/17.) svaki zahvat u prostoru provodi se u skladu s prostornim planom, odnosno u skladu s aktom za provedbu prostornog plana i posebnim propisima te su u tom smislu akti za provođenje zahvata u prostoru: lokacijska dozvola, dozvola za promjenu namjene i uporabu građevine, rješenje o utvrđivanju građevinske čestice, potvrda parcelacijskog elaborata, te građevinska dozvola na temelju Zakona o gradnji ("Narodne novine", br. 153/13., 20/17.).

Za potrebe izrade ovog Izvješća o stanju u prostoru Zadarske županije zaprimljeni su podaci i za akte za provođenje zahvata u prostoru koji su se izdavali temeljem propisa koji su prestali važiti, ali se primjenjuju na započete postupke za vrijeme njihova važenja, a to su: rješenje o uvjetima građenja, potvrda izvedenog stanja, rješenje o izvedenom stanju, rješenje za građenje.

Nadležna upravna tijela u svrhu provedbe prostornih planova, gradnje, uporabe i uklanjanja građevina izdaju određene akte kroz procedure upravnog ili neupravnog postupka.

Sustav eDozvole

Ministarstvo graditeljstva i prostornoga uređenja izradilo je informacijski sustav 'eDozvola' koji je namijenjen izdavanju jedinstvenog akta za građenje. Sustav eDozvola se od kraja 2014. godine primjenjuje u upravnim odjelima županija, velikih gradova i gradova sjedišta županija koji obavljaju poslove izdavanja dozvola. Putem sustava eDozvola zahtjevi za izdavanje dozvola za gradnju i uporabu građevina popunjavaju se elektroničkim putem, te je omogućeno dodavanje priloga i projekata kao i uvid u započeti postupak u bilo kojem trenutku rješavanja predmeta.

Primjenom sustava eDozvole ostvarena je viša razina kvalitete vođenja upravnih i neupravnih postupaka kroz jednostavnu i brzu proceduru sve u cilju brzog i kvalitetnog rješavanja zaprimljenih zahtjeva.

Nadležnost za izdavanje akata za provedbu prostornih planova

- Ministarstvo prostornog uređenja i gradnje

a) Prema Zakonu o prostornom uređenju Ministarstvo prostornog uređenja i gradnje (Ministarstvo) izdaje akte za provedbu prostornih planova za zahvate u prostoru planirane:

1. prostornim planom državne razine, osim u nacionalnom parku i parku prirode,
2. prostornim planovima područne razine na području dviju ili više županija, odnosno Grada Zagreba.

b) Prema Zakonu o gradnji Ministarstvo je nadležno i za izdavanje građevinske dozvole, uporabne dozvole i uporabne dozvole za određene građevine (dozvole) za građevine 1. skupine (građevine

planirane Državnim planom prostornog razvoja) i za građevine ostalih skupina na području dviju ili više županija, odnosno Grada Zagreba.

- Upravno tijelo županije

a) Prema Zakonu o prostornom uređenju Upravno tijelo županije izdaje na svom području akte za provedbu prostornih planova za zahvate u prostoru planirane: prostornim planom državne razine u nacionalnom parku i parku prirode; prostornim planom područne razine; prostornim planom lokalne razine na području izvan područja velikog grada; prostornim planovima lokalne razine na području velikog grada i drugog grada ili općine.

b) Prema Zakonu o gradnji Upravno tijelo županije nadležno je za izdavanje dozvola za građevine 2. i 3. skupine na svom području, izvan područja velikog grada, te na području velikog grada i drugog grada ili općine.

-Upravno tijelo velikog grada

a) Prema zakonu o prostornom uređenju Upravno tijelo velikog grada izdaje akte za provedbu zahvata u prostoru planiranih prostornim planom lokalne razine na svom području

b) Prema Zakonu o gradnji Upravno tijelo velikog grada izdaje dozvole na svom području za građevine 2. i 3. skupine.

Provedba prostornih planova u Zadarskoj županiji

Upravni odjel za prostorno uređenje, zaštitu okoliša i komunalne poslove Zadarske županije obavlja upravne i stručne poslove u području prostornog uređenja i zaštite okoliša, te je nadležan za provedbu prostornih planova , odnosno izdavanje akata za prostorno uređenje i gradnju na području Zadarske županije, izuzev područja Grada Zadra.

Poslovi provedbe dokumenata prostornog uređenja i gradnje za koje je nadležan Upravni odjel Zadarske županije podijeljeni su prema sljedećim ispostavama:

Ispostava Benkovac nadležna je za područje Grada Benkovca te općine Lišane Ostrovičke, Polača i Stankovci.
Ispostava Biograd n/m nadležna je za područje Grada Biograda na moru te općine Pakoštane, Sveti Filip i Jakov, Pašman i Tkon.
Ispostava Gračac nadležna je za područje Općine Gračac.
Ispostava Obrovac nadležna je za područje Grada Obrovca te Općinu Jasenice.
Ispostava Pag nadležna je za područje Grada Paga, općine Povljana i Kolan.

Sjedište u Zadru nadležno je za Grad Nin i općine Bibinje, Galovac, Kali, Kukljica, Novigrad, Poličnik, Posedarje, Preko, Privlaka, Ražanac, Sali, Starigrad, Sukošan, Škabrnja, Vir, Vrsi, Zemunik Donji.

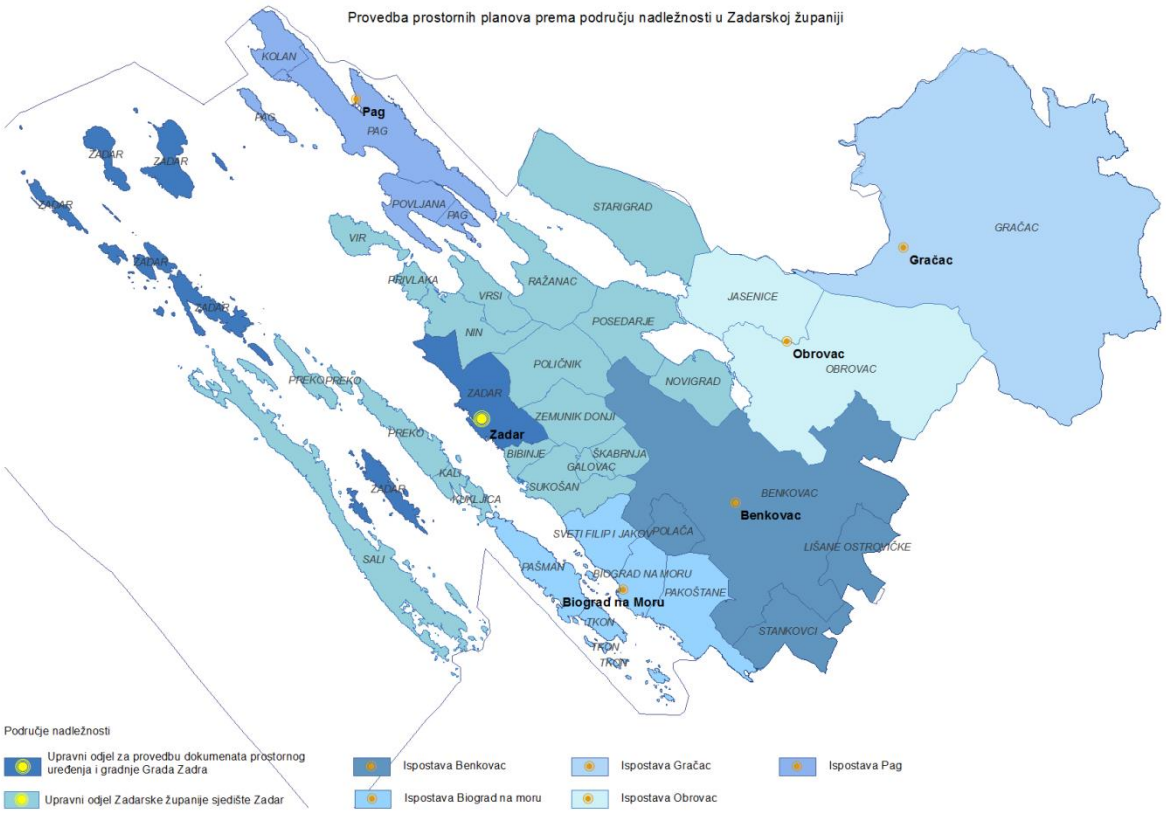

Slika 53. Provedba prostornih planova prema području nadležnosti u Zadarskoj županiji

Prema pribavljenim podatcima od Upravnih odjela za provedbu prostornog uređenja Zadarske županije i Grada Zadra izrađen je tablični prikaz broja izdanih akata za provedbu prostornih planova, prema vrsti i nadležnom upravnom tijelu za razdoblje od 2013. godine do 31.12.2016. godine.

Kod prikaza podataka za područje Zadarske županije izdani akti su podijeljeni na upravne i neupravne ali pri tome treba napomenuti da je zakonska regulativa koje je bila ili još jest u primjeni pri izdavanju ovih akata različito definirala upravne od neupravnih akata.

Tablica 52. Broj izdanih akata prema vrsti i ispostavama na području Zadarske županije, izuzev Grada Zadra

GODINA	VRSTA AKTA	BROJ IZDANIH AKATA ZA PROVEDBU PROSTORNIH PLANOVA NA PODRUČJU ZADARSKE ŽUPANIJE, IZUZEV GRADA ZADRA						
		UPRAVNI ODJEL ZA PROSTORNO UREĐENJE, ZAŠTITU OKOLIŠA I KOMUNALNE POSLOVE ZADARSKE ŽUPANIJE						
		SJEDIŠTE ZADAR	ISPOSTAVA BENKOVAC	ISPOSTAVA BIOGRAD	ISPOSTAVA GRAČAC	ISPOSTAVA OBROVAC	ISPOSTAVA PAG	UKUPNO
2013	UPRAVNI AKTI	5056	473	332	135	153	351	6500
	NEUPRAVNI AKTI	493	91	40	7	10	92	733
	ukupno							7233
2014	UPRAVNI AKTI	7147	809	1857	212	416	458	10899

	NEUPRAVNI AKTI	287	19	74	4	10	46	440
	ukupno							11339
2015	UPRAVNI AKTI	7398	877	1423	199	573	572	11042
	NEUPRAVNI AKTI	262	6	43	21	8	54	394
	ukupno							11436
2016	UPRAVNI AKTI	6083	744	1171	174	469	464	9105
	NEUPRAVNI AKTI	186	18	75	0	10	32	321
	ukupno							9426
	sveukupno							39434
*broj izdanih akata odnosi se na razdoblje do 31.12.2016.								

Izvor: Upravni odjel za prostorno uređenje, zaštitu okoliša i komunalne poslove Zadarske županije

Tablica 53. Broj izdanih akata prema vrsti i prema važećoj zakonskoj regulativi na području Zadarske županije, izuzev Grada Zadra

GODINA	VRSTA AKTA	BROJ IZDANIH AKATA ZA PROVEDBU PROSTORNIH PLANOVA NA PODRUČJU ZADARSKE ŽUPANIJE, IZUZEV GRADA ZADRA																	
		Zakon o prostornom uređenju i gradnji (NN 76/07, 38/09, 55/11,					Zakon o prostornom uređenju (NN 153/13), Zakon o gradnji (NN 153/13), Zakon o postupanju s nezakonito izgrađenim zgradama (NN 86/12,												
		Lokacijska dozvola	Rješenje o uvjetima građenja	Rješenje o izvedenom stanju	Uporabna dozvola	Neupravni akti (potvrda glavnog projekta, potvrda izvedenog stanja, uvjerenje o vremenu građenja, uvjerenje za uporabu, potvrde...)	Lokacijska dozvola	Izmjene i dopune lokacijske dozvole	Građevinska dozvola	Izmjene i dopune građevinske dozvole	Rješenje o izvedenom stanju	Uporabna dozvola	Privremena uporabna dozvola	Uporabna dozvola (15.02.1968.)	Uporabna dozvola (obnova)	Uporabna dozvola (stambeno zbrinjavanje	Uporabna dozvola (01.10.2007.)	Uporabna dozvola za dio građevine	Uporabna dozvola (akt uništen ili nedostupan)
2013	UPRAVNI	244	524	1614	86						4032								
	NEUPRAVNI					733													
2014	UPRAVNI	189	577	632	59		26	13	104	6	8911	19	0	67	162	12	116	1	5
	NEUPRAVNI					440													
2015	UPRAVNI	90	295	96	19		68	26	443	21	8652	73	0	490	585	39	138	1	6
	NEUPRAVNI					394													
2016	UPRAVNI	30	133	201	13		67	20	686	42	6401	99	0	647	697	33	138	0	4
	NEUPRAVNI					321													
	ukupno	553	1529	2543	177	1888	161	59	1233	69	27996	191	0	1204	1444	84	392	2	15

Izvor: Upravni odjel za prostorno uređenje, zaštitu okoliša i komunalne poslove Zadarske županije

Provedba prostornih planova u Gradu Zadru

Odsjek za provedbu dokumenata prostornog uređenja i gradnje pri Upravnom odjelu za provedbu dokumenata prostornog uređenja i gradnje Grada Zadra na području Grada Zadra obavlja poslove vođenja i rješavanja postupaka izdavanja lokacijske dozvole, izdavanja obavijesti o posebnim uvjetima, donošenja rješenja o utvrđivanju građevinske čestice, potvrde parcelacijskih elaborata, izdavanja lokacijske informacije, dozvole za promjenu namjene i uporabu građevine, postupke izdavanja akata za gradnju, evidentiranje prijave početka građenja, izdavanja uporabnih dozvola i drugih upravnih i neupravnih postupaka u slučajevima propisanim važećim zakonima i drugim propisima donesenim na temelju zakona.

Tablica 54. Broj izdanih akata prema vrsti i prema važećoj zakonskoj regulativi na području Grada Zadra

BROJ IZDANIH UPRAVNIH AKATA ZA PROVEDBU PROSTORNIH PLANOVA NA PODRUČJU GRADA ZADRA												
		Zakon o prostornom uređenju i gradnji (NN 76/07, 38/09, 55/11, 90/11, 50/12)				Zakon o prostornom uređenju (NN 153/13), Zakon o gradnji (NN 153/13), Zakon o postupanju s nezakonito izgrađenim zgradama (NN 86/12, 143/13)						
GODINA	VRSTA AKTA	Lokacijska dozvola	Akti o građenju	Akti za uporabu građevine	Akti izvedenog stanja	Lokacijska dozvola	Građevinska dozvola	Rješenje o izvedenom stanju	Uporabna dozvola	Uporabna dozvola za građevine izgrađene na temelju akta za građenje izdanog do 01.10.2007.	Uporabna dozvola (15.02.1968.)	Uporabna dozvola za građevine izgrađene, rekonstruirane, obnovljene ili sanirane temeljem propisa o obnovi, odnosno propisa o područjima posebne
2013	UPRAVNI	36	105	216	1525							
2014	UPRAVNI	21	89	59		3	18	2260	7	nema točnih podataka	nema točnih podataka	nema točnih podataka
2015	UPRAVNI	18	28	21		10	60	1709	15	46	155	138
2016	UPRAVNI	3	23	4		36	177	1219	41	63	248	112
	ukupno	78	245	300	1525	49	255	5188	63	109	403	250

Izvor: Upravni odjel za prostorno uređenje i graditeljstvo Grada Zadra

Prema prikupljenim podatcima nadležnog upravnog odjela Zadarske županije na području Zadarske županije u razdoblju od 2013. - 2016. godine izdano je sveukupno 39.434 akta, od toga 1.888 neupravnih akata i 37.546 upravnih akata.
Prema prikupljenim podatcima nadležnog upravnog odjela Grada Zadra u razdoblju od 2013. -2016. godine izdano je ukupno 13.653 upravnih akata, ali za 2014. godinu nema točnih podataka.
Broj izdanih neupravnih akata kroz promatrano razdoblje prema podatcima nadležnog upravnog odjela Grada Zadra iznosi:
2013. godina - 3.000 neupravnih akata
2014. godina - 3.622 neupravnih akata
2015. godina - 3.364 neupravnih akata
2016. godina - 3.260 neupravnih akata

Obzirom na pribavljene podatke usporediti se mogu godine 2013., 2015. i 2016., pa tako proizlazi da je ukupan broj izdanih akata na području Zadarske županije i Grada Zadra iznosio:

- za 2013. godinu - 8.382 upravnih akata , od toga najveći dio odnosi se na akte izvedenog stanja i to 7.171 upravnih akata koji se odnose na rješenje o izvedenom stanju (86 % od ukupnog broj upravnih akata)
- za 2015. godinu - 13.242 upravnih akata, od čega se najveći dio opet odnosi na Rješenje o izvedenom stanju (67 %)
- za 2016. godinu- 11.137 upravnih akata, od čega se najveći dio odnosi na Rješenje o izvedenom stanju (70%)

3.2.2. Postupanje s nezakonitom gradnjom u Zadarskoj županiji

Nezakonita gradnja obilježila je kako prostor RH tako i prostor Zadarske županije unatrag više desetaka godina. Najugroženija područja često su i najvrjednija područja pa tako zapažamo velik broja nezakonite gradnje u obalnom području i na otocima. Prema Strategiji prostornog razvoja Republike Hrvatske nezakonita gradnja predstavlja jedan od antropogenih utjecaja pritiska na prostor te znakovito narušava postojeće vrijednosti prostora i onemogućava njegov planirani razvoj. O velikim razmjerima nezakonite gradnje govori u prilog i broj ukupno podnesenih zahtjeva za izdavanje Rješenja o izvedenom stanju na prostoru cijele Republike Hrvatske gdje je najveći broj zahtjeva u odnosu na broja kućanstava podnesen upravo u Zadarskoj županiji.
Legalizacija nezakonito izgrađenih zgrada je projekt kojim se nastojao riješiti višedesetljetni problem bespravno izgrađenih objekata a s time u vezi i uvesti red u prostorno uređenje države. Ozakonjenje nezakonito izgrađenih zgrada uređeno je Zakonom o postupanju s nezakonito izgrađenim zgradama ("Narodne novine", br. 86/12., 143/13., 65/17.).
U cilju rješenja problema nezakonite gradnje donijet je Zakon o postupanju s nezakonito izgrađenim zgradama ("Narodne novine", br. 86/12., 143/13.). Sukladno Zakonu zahtjeve za ozakonjenje zgrada moglo se podnositi do 30. lipnja 2013. godine. Nakon proteka propisanog roka utvrđeno je da je na cjelokupnom području Republike Hrvatske zaprimljeno ukupno 826.948 zahtjeva za izdavanjem spomenutog rješenja. Takav izuzetno velik broj zaprimljenih zahtjeva onemogućio je rješavanje tih predmeta od strane nadležnih upravnih tijela u razumnom roku. Stoga je Zakonom o izmjenama i dopunama Zakona o postupanju s nezakonito izgrađenim zgradama ("Narodne novine", br. 143/13.) u svrhu što učinkovitijeg i bržeg procesa rješavanja zaprimljenih zahtjeva za izdavanje rješenja o izvedenom stanju osnovana Agencija za ozakonjenje nezakonito izgrađenih zgrada (u daljnjem tekstu: Agencija) koja donosi rješenja o izvedenom stanju u slučajevima u kojima njihovo donošenje u razumnom roku ne može osigurati nadležno upravno tijelo.
Izmjene i dopune Zakona iz 2017. godine omogućile su ponovno predavanje zahtjeva **do 30. lipnja 2018. godine,** ali uvjeti ozakonjenja ostaju isti odnosno može se legalizirati samo ona zgrada koja je nastala tj. koja je vidljiva na digitalnoj ortofoto karti Državne geodetske uprave izrađenoj na temelju snimanja iz zraka započetog 21. lipnja 2011. ili na drugoj državnoj digitalnoj ortofoto karti, ili katastarskom planu ili drugoj službenoj kartografskoj podlozi nastaloj do 21. lipnja 2011. Zgrade izgrađene nakon 21. lipnja 2011. ne mogu se ozakoniti temeljem Zakona o postupanju s nezakonito izgrađenim zgradama niti uz novi zahtjev.
Prema podatcima Agencije za ozakonjenje nezakonito izgrađenih zgrada, te prema registru broja riješenih zahtjeva (kojeg izrađuje Ministarstvo i u kojem su vidljivi podatci o broju riješenih predmeta po županijama i gradovima) u Zadarskoj županiji zaprimljeno je sveukupno 67.712 zahtjeva (od toga 66.922 do 30. lipnja 2013. i 790 zahtjeva do 15. srpnja 2018.) Postotak riješenosti zaprimljenih zahtjeva iznosi cca. 70% (69% za Grad Zadar i 71.45% za Zadarsku županiju), te je ukupno riješeno 45.985 zahtjeva do 15. svibnja 2018. godine.
Uvidom u strukturu riješenih zahtjeva završno s 11. ožujka 2018. godine na području Zadarske županije uočeno je da se najveći broj ozakonjenih građevina odnosi na građevine stambene namjene (71,70%), zatim slijede: pomoćna namjena (20,83%), gospodarska namjena (4,86%), poljoprivredna namjena (1,20%), poslovna namjena (0,64%), ostala (0,53%) i javna namjena (0,23%).
Od ukupnog broja riješenih zahtjeva za ozakonjenje građevina u Zadarskoj županiji njih 94% odnosi se na završene građevine.

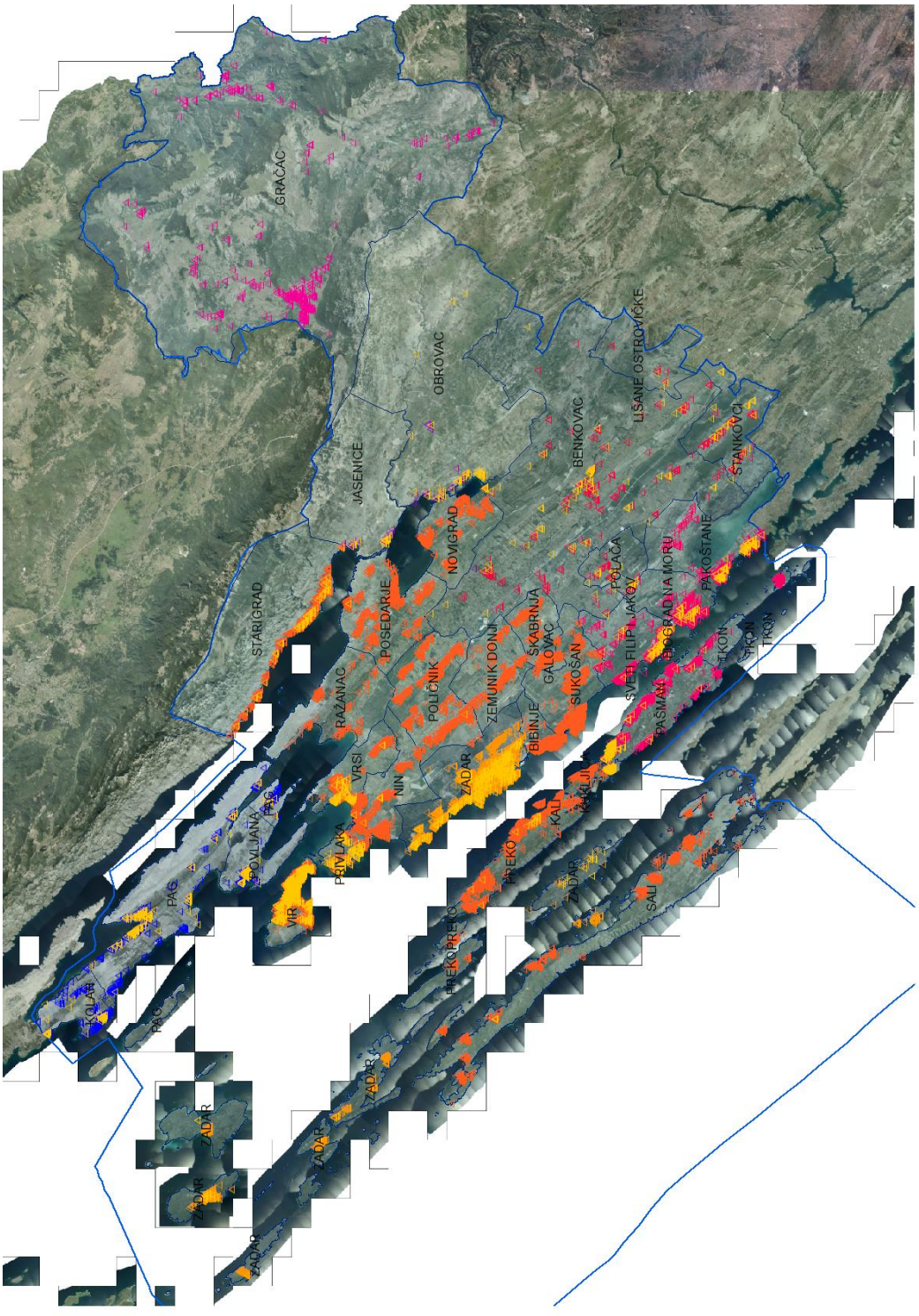

Slika 54. Prostorni prikaz podataka o ozakonjenju nezakonite gradnje u Zadarskoj županiji
Izvor: AZONIZ

Tablica 55. Prikaz ozakonjenja nezakonite gradnje u Zadarskoj županiji do 11.03.2018. godine prema nadležnom upravnom odjelu, namjeni i statusu objekta

UPRAVNI ODJEL	NAMJENA							STATUS OBJEKTA		ukupno
	Gospodarska	Javna	Poljoprivredna	Pomoćna	Poslovna	Stambena	Ostalo	Završena	Nezavršena	
AZONIZ, AGENCIJA ZA OZAKONJENJE NEZAKONITO IZGRAĐENIH ZGRADA	14	1	119	746	1	2281	208	3208	162	3370
GRAD ZADAR, UPRAVNI ODJEL ZA PROVEDBU DOKUMENATA PROSTORNOG UREĐENJA I GRAĐENJA	358	15	26	2582	23	7270	25	9918	381	10299
ZADARSKA ŽUPANIJA, UPRAVNI ODJEL ZA PROVEDBU DOKUMENATA PROSTORNOG UREĐENJA I GRADNJE	1393	57	183	4337	163	18205	17	23073	1282	24355
ZADARSKA ŽUPANIJA, UPRAVNI ODJEL - ISPOSTAVA BENKOVAC	254	14	112	958	19	1817	5	2653	526	3179
ZADARSKA ŽUPANIJA, UPRAVNI ODJEL - ISPOSTAVA BIOGRAD NA MORU	223	8	81	878	69	3040	2	4301	179	4480
ZADARSKA ŽUPANIJA, UPRAVNI ODJEL - ISPOSTAVA GRAČAC	45	2	22	170	7	468		660	54	714
ZADARSKA ŽUPANIJA, UPRAVNI ODJEL - ISPOSTAVA OBROVAC	38	1	8	281	8	1312	6	1478	176	1654
ZADARSKA ŽUPANIJA, UPRAVNI ODJEL - ISPOSTAVA PAG	77	14	43	335	28	1015	1	1488	25	1513
	2402	112	594	10287	318	35408	264	46779	2785	49564

Izvor: Obrađeno prema: AZONIZ

Zakon o prostornom uređenju ("Narodne novine", br. 153/13. i 65/17.) čl.53. st.2. određuje da se prostornim planovima propisuju uvjeti za građenje građevina i provedbu zahvata u prostoru na određenoj razini i/ili lokaciji u skladu s kojima se izdaje akt za provedbu prostornog plana (u daljnjem tekstu: uvjeti provedbe zahvata u prostoru), smjernice za izradu prostornih planova užih područja kada je to propisano Zakonom i mjere za urbanu sanaciju ako su potrebne.
Urbana sanacija je definirana kao skup planskih mjera i uvjeta kojim se poboljšava karakter izgrađenog dijela građevinskog područja i urbane mreže javnih površina devastiranih nezakonitim građenjem, te je kroz ove odredbe pružen zakonski okvir kroz koji se mogu ponuditi planska rješenja područja nezakonite gradnje.
Strategija prostornog razvoja Republike Hrvatske ("Narodne novine", br. 106/2017) kroz poglavlje 4. Prioriteti i strateška usmjerenja prostornog razvoja navodi Urbanu sanaciju područja nezakonite gradnje kao instrument postizanja višeg (zadovoljavajućeg) standarda zahvaćenih područja u pogledu infrastrukture, društvenog standarda kao i samog prostornog doživljaja urbane strukture zahvaćenog područja. Projekti/Aktivnosti koji bi se koristili pri sanaciji su:

- Izrada tematskih izvješća vezanih uz ozakonjenje nezakonito izgrađenih građevina lokalne razine (tematsko izvješće sadrži polazišta, analizu i ocjenu stanja i trendova prostornog razvoja, analizu provedbe prostornih planova i drugih dokumenata koji utječu na prostor, te prijedloge za unaprjeđenje prostornog razvoja).
- Izrada UPU-a za urbanu sanaciju područja nezakonite gradnje gdje su primarni ciljevi izrade UPU-a planiranje nužne mreže javnih površina, javnih sadržaja i infrastrukture, utvrđivanje mogućnosti i pravila za gradnju i rekonstrukciju zgrada i sprječavanje nepovoljnih utjecaja na okoliš, osobito u odnosu na sanaciju devastiranog krajobraza.

3.3. PROSTORNI PLANOVI U ODNOSU NA DRUGE DOKUMENTE KOJI UTJEČU NA PROSTOR

3.3.1. Dokumentacija relevantna za prostor Zadarske županije izrađena u proteklom razdoblju

U proteklom razdoblju izrađeni su brojni strateški, razvojni i programski dokumenti od važnosti za Županiju, od kojih izdvajamo:

- Izmjene i dopune Strategije prostornog uređenja Republike Hrvatske (Ministarstvo graditeljstva i prostornoga uređenja, objava „Narodne novine“. broj 76/13),
- Izmjene i dopune Programa prostornog uređenja Republike Hrvatske (Ministarstvo graditeljstva i prostornoga uređenja, objava: “Narodne novine”, broj 84/13),
- Strategija prostornog razvoja Republike Hrvatske – Konačni prijedlog (Ministarstvo graditeljstva i prostornoga uređenja i Hrvatski zavod za prostorni razvoj, 2016.),
- Procjena ugroženosti stanovništva, materijalnih i kulturnih dobara te okoliša od katastrofa i velikih nesreca
- Zahtjevi zaštite i spašavanja u dokumentima prostornog uređenja
- Županijska razvojna strategija Zadarske županije 2016. – 2020.
- URBANI KRAJOLIK RAVNIH KOTARA - Stručna podloga za izradu Prostornog plana Zadarske županije - Programska studija urbanih transformacija na području Ravnih kotara
- Kriteriji za definiranje i upravljanje ribarskom infrastrukturom sukladno pravnoj stečevini EU
- Ocjena prihvatljivosti za ekološku mrežu - Izmjena i dopuna Prostornog plana Zadarske županije - Elaborat prethodne ocjene
- Rudarsko- geološka- studija mineralnih sirovina Zadarske Županije
- Studije zaštite i korištenja mora i podmorja Zadarske županije
- Plan intervencija u zaštiti okoliša Zadarske županije
- PARK ŠUMA SOLINE - stručna podloga za zaštitu u kategoriji park-šume
- Plan gospodarenja otpadom Zadarske županije
- Glavni plan razvoja turizma Zadarske županije 2013. - 2023.

- Strategija prometnog razvoja (2017 do 2030) ("Narodne novine", br. 84/17.); Ministarstvo mora, prometa i nnfrastrukture
- Mišljenje o mogućim potencijalima razvoja željezničke infrastrukture i prometa željeznicom na širem prostoru Zadarske županije i veza sa kontinentalnim zaleđem; „Promet milenijum“ kolovoz 2013.
- Studija opskrbe prirodnim plinom Zadarske županije i Idejni projekt opskrbe prirodnim plinom Zadarske županije, Teh projekt - plin, 2003.
- Vodoopskrbni plan Zadarske županije; Hidroprojekt-ing Zagreb, 2006.
- Odluke o zaštiti izvorišta pitke vode izvora unutar slijeva Bokanjac - Poličnik (Zdenci B-4 i B-5, Jezerce, Oko, Boljkovac i Golubinka) Službeni glasnik Zadarske županije br. 9/14.,
- Studija zaštite voda Zadarske županije, Hidroprojekt-ing Zagreb/Osijek, veljača 2005.
- Plan navodnjavanja Zadarske županije ("Službeni glasnik Zadarske županije", br. 5/07.)

Navedeni dokumenti koristit će se kod izrade novog Prostornog plana zadarske županije, koji će se izrađivati sukladno novom Zakonu o prostornom uređenju („Narodne novine“, broj 153/13,65/17).

3.3.2. Studije o utjecaju na okoliš za zahvate na području Zadarske županije izrađene u proteklom razdoblju

Procjena utjecaja na okoliš

Ministarstvo zaštite okoliša i energetike u prethodnom je razdoblju izdalo rješenja za sljdeće zahvate:

- Luka otvorena za javi promet i luka posebne namjene Dugovača u Dragama (2013.)
- Vjetroelektrana Kunovac ZD2P na lokaciji Grad Obrovac i Grad Benkovac (2014.)
- Vjetroelektrana Visibaba ZD3P na lokaciji Grad Benkovac (2014.)
- Luka otvorena za javni promet u Pakoštanima (2014.)
- Uzgajalište bijele ribe kapaciteta 1 101 t/god. unutar zaštićenog obalnog područja uz Dugi otok na području Općine Sali (2014.)
- Uzgajalište bijele ribe kapaciteta 2 555 t/god, na lokaciji Lamjana u zoni Z2, Zadarska županija (2014.)
- Rekonstrukcija Zračne luke Zadar (2015.)
- Povećanje kapaciteta proizvodnje uzgajališta kod otoka Vrgada u Zadarskoj županiji na 2145 t ribe i 220 t školjkaša (2015.)
- Izmještanje državne ceste D110 na Ugljanu (2016.)
- Eksploatacija arhitektonsko-građevnog kamena kao primarne sirovine i tehničko-građevnog kamena kao sekundarne sirovine na eksploatacijskom polju "Pliskovo", Grad Benkovac, Zadarska županija (2016.)
- Vjetroelektrana Korlat na području Grada Benkovca (2016.)
- Sanacija i zatvaranje odlagališta Diklo, Grad Zadar (2016.)

Strateška procjena utjecaja na okoliš

- Županijska razvojna strategija Zadarske županije 2015.-2020. (nadležno tijelo je Zadarska županija)

3.4. PROVEDBA ZAKLJUČAKA, SMJERNICA, PRIJEDLOGA ZA UNAPREĐENJE, PREPORUKA, AKTIVNOSTI ODNOSNO MJERA IZ PRETHODNOG IZVJEŠĆA O STANJU U PROSTORU ZADARSKE ŽUPANIJE ZA RAZDOBLJE 2013. - 2016. GODINE

3.4.1. Pregled usvojenih izvješća o stanju u prostoru i programa mjera za području Zadarske županije i jedinica lokalne samouprave

Za područje Zadarske županije do sada su donesena 4 dokumenta praćenja stanja u prostoru:

1. Izvješće o stanju u prostoru Zadarske županije i Program mjera za unaprijeđenje stanja u prostoru Zadarske županije (nacrt prijedloga) ("Službeni glasnik Zadarske županije", br. 5/97.)
2. Izvješće o stanju u prostoru Zadarske županije i Program mjera za unaprijeđenje stanja u prostoru Zadarske županije ("Službeni glasnik Zadarske županije", br. 8/00.)
3. Izvješće o stanju u prostoru Zadarske županije i Program mjera za unaprijeđenje stanja u prostoru Zadarske županije ("Službeni glasnik Zadarske županije", br. 12/03.)
4. Izvješće o stanju u prostoru Zadarske županije 2003. - 2005. i Program mjera za unaprijeđenje stanja u prostoru Zadarske županije za razdoblje 2006. – 2009. ("Službeni glasnik Zadarske županije", br. 5/06.)

Temeljem Zakona o prostornom uređenju i gradnji iz 2007. godine bilo je najavljivano donošenje novih podzakonskih propisa, između ostalih i onoga koji bi trebao regulirati pitanje izrade i sadržaja izvješća o stanju u prostoru. Pravilnika o sadržaju i obveznim prostornim pokazateljima izvješća o stanju u prostoru donesen je 6. listopada 2010. („Narodne novine“, broj 114/10, 141/10-ispravak). Ministarstvo graditeljstva i prostornog uređenja ocijenilo je postojeći Pravilnik neodgovarajućim i pokrenulo izradu novog Pravilnika. Novi je Pravilnik donesen potkraj 2012. godine - 24. listopada 2012. („Narodne novine“, broj 117/12).

Izvješće o stanju u prostoru između 2006. i 2012. nije izrađivano uslijed izmjene Pravilnika.

U sljedećim tablicama prilažu se podaci o Izvješću u stanju u prostoru na području pojedine JLS. Predmetni podaci zatraženi su odsvih JLS prema upitu Zavoda kalsa: 350-01/17-01/01; ur.br.: 2198-1-89-17-75. Ipriloženi su u sljedećim tablicama. Za JLS koje nisu dostavile važeće podatke odaci nisu iskazani. Podatke su dostavile sljedeće JLS: Benkovac, Biograd na moru, Gračac, Jasenice, Kali, Kolan, Lišane Ostrovičke, Nin, Novigrad, Polača, Poličnik, Posedarje, Privlaka, Starigrad, Sukošan, Stankovci, Sv. Filip iJakov, Škabrnja, Tkon, Vir, Zadar, Zemunik Donji.

Prema podacima kojima raspolaže Zavod u proteklom četverogodišnjem razdoblju općine i gradovi na području Zadarske županije donijeli su izvješća o stanju u prostoru za svoje područje kako slijedi:

Tablica 56. Podatci dobiveni od JLS prema upitu Zavoda klasa: 350-01/17-01/01; ur.br.: 2198-1-89-17-75

GRAD BIOGRAD NA MORU	Izvješće o stanju o prostoru Grada Biograda na Moru	Službeni glasnik prostoru Grada Biograda na Moru 4/07
GRAD NIN	Izvješće o stanju o prostoru Grada Nina	Nisu izrađivana
OPĆINA GRAČAC	Izvješće o stanju o prostoru Općine Gračac 2005.-2009.	Službeni glasnik Zadarske županije 03/05
OPĆINA KOLAN	Izvješće o stanju o prostoru Općine Kolan 2004.	Službeni glasnik Zadarske županije 05/04
OPĆINA NOVIGRAD	Izvješće o stanju o prostoru	Službeni glasnik Zadarske županije 14/09
OPĆINA POLAČA	Izvješće o stanju o prostoru za razdoblje 2005.-2009.	Službeni glasnik Općine Polča 01/10

OPĆINA POLIČNIK	Izvješće o stanju o prostoru Općine Poličnik 2016.-2019.	Službeni glasnik Općine Poličnik 06/16
OPĆINA STANKOVCI	Izvješće o stanju o prostoru	Službeni glasnik 01/06
OPĆINA STARIGRAD	Izvješće o stanju o prostoru Općine Starigrad za razdoblje 1998.-2007.	Službeni glasnik Zadarske županije 7/07
OPĆINA VIR	Izvješće o stanju o prostoru Općine Vir	Nisu izrađivana

Izrada: Zavod za prostorno uređenje Zadarske županije, 2017.

3.4.2. Realizacija predviđene izrade i donošenja prostornih planova

Prijedlog mjera podložan je promjenama koje će proizaći iz usvajanja novih propisa i dokumenata na razini Države. U nastavku se daje pregled realizacije izrade i donošenja prostornih planova na području Zadarske županije.

POTREBA IZRADE I DONOŠENJA NOVIH PROSTORNIH PLANOVA:

Mjera 1: Izrada novog Prostornog plana Zadarske županije
U proteklom trogodišnjem razdoblju na snagu je stupio novi Zakon o prostornom uređenju („Narodne novine“, broj 153/13), a sukladno članku 199. prijelaznih i završnih odredbi novog Zakona, prostorni plan županije koji se donosi na temelju novoga Zakona ne može se donijeti prije stupanja na snagu Državnog plana prostornog razvoja. Obzirom da Strategija prostornog razvoja Republike Hrvatske kao i Državni plan prostornog razvoja nisu doneseni, u proteklom razdoblju nije se mogao donijeti novi Prostorni plan Zadarske županije.

Mjera 2: Donošenje Prostornog plana Parka prirode Velebit, Vransko jezero i Telašćica.
Prethodnim Izvješćem o stanju u prostoru Zadarske županije za proteklo razdoblje bio je predviđen nastavak postupka izrade i donošenje Prostornog plana Parka prirode Velebit, Vransko jezero i Telašćica.
Prostorni plana Parka prirode Velebit je prostorni plan državne razine, kojeg donosi Hrvatski sabor. Nositelj izrade ovog Plana bilo je Ministarstvo graditeljstva i prostornoga uređenja, koordinator izrade Plana Hrvatski zavod za prostorni razvoj. U tijeku su propremni radovi.
U međuvremenu su temeljem Zakona o prostornom uređenju i gradnji ("Narodne novine", br. 76/07., 38/09., 55/11., 90/11., 50/12., 55/12., 80/13., 78/15.) doneseni Prostorni plan parka prirode Telašćica ("Narodne novine", br. 22/14.) i Prostorni plan parka prirode Vransko jezero ("Narodne novine", br. 58/12.) , o čemu se opširnije piše u poglavlju 3.1.2. ovog Izvješća.

Mjera 3: Ostali prostorni planovi
U proteklom trogodišnjem razdoblju, na snagu je stupio novi Zakon o prostornom uređenju („Narodne novine“, broj 153/13), a sukladno članku 199. prijelaznih i završnih odredbi, prostorni plan uređenja grada i općine koji se donosi na temelju novog Zakona ne može se donijeti prije stupanja na snagu prostornog plana županije koji se donosi na temelju novoga Zakona. Slijedom navedenog, obzirom da nije donesen novi Prostorni plan Zadarske županije, nije bilo moguće započeti donošenje novih prostornih planova uređenja gradova, odnosno općina.
U međuvremenu je temeljem Zakona o prostornom uređenju i gradnji ("Narodne novine", br. 76/07., 38/09., 55/11., 90/11., 50/12., 55/12., 80/13., 78/15.) i Odluke o izradi Plana ("Službeni

glasnik Općine Vrsi", br. 3/13) donesen Prostorni plan uređenje Općine Vrsi ("Službeni glasnik Općine Vrsi", br. 6/16).

IZRADA I DONOŠENJE IZMJENA I DOPUNA PROSTORNIH PLANOVA:

Mjera 4: Donošenje Izmjena i dopuna Prostornog plana Zadarske županije
U prethodnom razdoblju bila je predviđena izmjena i dopuna Prostornog plana Županije, te su napravljene pete i šeste Izmjene i dopune Prostornog plana Županije, o čemu se opširnije izvješćuje u poglavlju 3.1.2. ovog Izvješća, podnaslov 1. „Prostorni plan Zadarske županije“.

Mjera 5: Izmjene i dopune ostalih prostornih planova
Kako se i pretpostavilo u prethodnom Izvješću o stanju u prostoru Zadarske županije 2006.–2009. u proteklom razdoblju intenzivno su se provodili postupci izmjena i dopuna prostornih planova uređenja s ciljem usklađenja s novijim propisima, izmjenama i dopunama Prostornog plana Županije, novoizrađenom tehničkom i prostornom dokumentacijom, zahtjevima građana i pravnih osoba te novonastalim stanjem na terenu. U proteklom razdoblju donesen je značajan broj izmjena i dopuna prostornih planova uređenja gradova i općina, te urbanističkih i detaljnih planova uređenja o čemu se opširnije izvješćuje u poglavlju 3.1.2. ovog Izvješća.

3.4.3. Realizacija predviđene izrade studija i stručnih podloga

Izvješćem o stanju u prostoru Zadarske županije 2006.-2009. godine za proteklo je razdoblje bila predviđena izrada sljedećih studija i stručnih podloga, potrebnih za izradu prostornih planova u nadležnosti Županije:

Mjera 6: Studija o navodnjavanju poljoprivrednih područja Županije
Studija treba ispitati mogućnosti navodnjavanja, korištenje postojećih vodnih potencijala, te odrediti zone za strogo kontrolirani uzgoj kultura bez GMO-a.

Mjera 7: Rudarsko- geološka- studija mineralnih sirovina Zadarske Županije – drugi dio
Rudarsko- geološka- studija mineralnih sirovina Zadarske Županije – drugi dio (Mineralne sirovine zadarske županije - prijedlog odredbi za provođenje kod izmjena i dopuna PPŽ-a (temeljem zaključnih razmatranja iz Rudarsko-geološko studije mineralnih sirovina Zadarske županije)) napravljena je 2012. godine. Od strane izrađivača Nuing d.o.o. Sadržaj Studije prilagođen je stvarnom stanju na terenu s ciljem da se evidentiraju, analiziraju i prezentiraju podaci relevantni za odlučivanje o učinkovitom gospodarenju mineralnim sirovinama, s krajnjim ciljem odabira lokacija i potencijalnih zona koje se predlažu uključiti u prostorno-plansku dokumentaciju županije.

Mjera 8: Plan gospodarenja otpadom Zadarske županije
Prema Zakonu o otpadu ("Narodne novine", broj 178/04. i 111/06.) županije su bile obvezne donijeti Planove gospodarenja otpadom u utvrnenom roku, i to do kraja 2007. g. Županijski plan Gospodarenja otpadom je planski dokument s područja gospodarenja otpadom, koji mora biti usklanen sa Strategijom gospodarenja otpadom RH ("Narodne novine", broj 130/05.) i Planom gospodarenja otpadom RH za razdoblje 2007.–2015. godine ("Narodne novine", broj 85/07.), Nacionalnom strategijom zaštite okoliša ("Narodne novine", broj 46/02.) te programima zaštite okoliša.
Godine 2013. stupio je na snagu Zakon o održivom gospodarenju otpadom ("Narodne novine", br. 94/13., 73/17.).

Mjera 9: Studija valorizacije turističkih potencijala Županije Svrha ove studije je sagledavanje svih bitnih elemenata na osnovi kojih će se definirati karakter turističkog potencijala Županije kao gospodarskog resursa.

Mjera 10: Studija urbane transformacije rivijere /Pag-Zadar-Biograd/
Studija „Zadarska rivijera - Morfologija i načela regulacije Zadarske rivijere - Prilog Prostornom planu Zadarske županije“ napravljena je 2012. u kojoj se izrađuje detaljna prostorna analiza i valorizacija potencijalnih lokaliteta turističke izgradnje s detaljnim uvjetima odabranih urbanih struktura primjerenih kroz definirane clustere.

Mjera 11: Studija revitalizacije ruralnih naselja na području Županije
Slijedom činjenice da se kontinuirano vrši nekontrolirana degradacija gotovo svih ruralnih cjelina kako na kopnenom tako i na otočnom prostoru Županije, potrebno je što prije izvršiti inventarizaciju preostalih ruralnih cjelina, provesti stručnu valorizaciju i odrediti kriterije zaštite i revitalizacije.

Mjera 12: Studija malih/nenaseljenih otoka kao zaštićenih prirodnih cjelina
Mali nenaseljeni otoci Zadarske županije najčešće su meta neprimjerena korištenja od strane njihovih vlasnika i drugih korisnika. Studija bi trebala obuhvatiti detaljnu inventarizaciju svih bitnih vrijednosti prostora otoka i otočića, objektivnu valorizaciju, te detaljne uvjete načina korištenja prostora.

3.4.4. Provođenje ostalih mjera od značaja za izradu i donošenje prostornih planova i unaprjeđenje stanja u prostoru

Mjera 13. Unaprjeđenje održivog razvoja Zadarske županije
Kvalitetnom izradom prostornih planova svih razina, te njihovim dosljednim i pravodobnim provođenjem u proteklom razdoblju osigurani su osnovni uvjeti za održiv prostorni i gospodarski razvoj, kako Zadarske županije kao cjeline, tako i njezinih sastavnih dijelova, pojedinih gradova i općina.
Aktivnim sudjelovanjem u procesu izrade prostorno - planske dokumentacije kroz savjetodavno – stručnu suradnju u proteklom razdoblju, Zavod za prostorno uređenja Zadarske županije inicirao je potrebne korekcije te savjetovao jedinice lokalne samouprave i stručne izrađivače u pogledu optimalnog planiranja te provedbe politike održivog razvoja i uređenja prostora.
Osobita pažnja pri određivanju prostorno-planskih rješenja bila je usmjerena na očuvanje vodonosnika, zaštitu izvorišta i vodocrpilišta, zaštitu šuma i kvalitetnog poljoprivrednog zemljišta te na zaštitu prirodnih vrijednosti i kulturnih dobara. Ova mjera provedena je u cijelosti kroz izradu prostornih planova.
U nastavku se daje pregled provedenih najznačajnijih aktivnosti po tematskim skupinama koje su predložene prethodnim Izvješćem o stanju u prostoru za razdoblje 2006. do 2009. godine.

Građevinska područja
Za proteklo razdoblje prisutan je trend manjeg povećanja površine ukupnog građevinskog područja. Izgrađenost građevinskih područja se približila granici od 70% što ukazuje na pretežitost uređivanja i opremanja zemljišta komunalnom infrastrukturom ali i novom gradnjom.
U skladu sa novim Zakonom o prostornom uređenju („Narodne novine“, br. 153/13.) izvršeno je usklađenje prostornih planova u dijelovima kojima se određuju izgrađeni i neizgrađeni dijelovi građevinskih područja na način da se uvodi potreba detaljnijeg razlučivanja neizgrađenih građevinskih područja na neizgrađene dijelove planirane za daljnji razvoj / gradnju i neizgrađene – neuređene dijelove građevinskih područja na kojima nije izgrađena planirana osnovna infrastruktura te je za ista potrebno izraditi Urbanistički plan uređenja.

Gospodarske zone
Razvoj gospodarstva u proteklom razdoblju odnosno planiranje, formiranje i izgradnja gospodarskih zona karakterizira trend prenamjene zemljišta u svrhu uređenja i opremanja gospodarskih zona. Za gospodarske zone koje su u prostornim planovima planirane kao izdvojena građevinska područja izvan naselja u postupku su izrade ili su izrađeni urbanistički planovi uređenja kojima se detaljno

propisuju uvjeti provedbe zahvata te se temeljem istih vrši gradnja i opremanje potrebnom infrastrukturom.

Turističke zone

Razvoj turističke ponude usko je povezan s trendom povećanja broja dolazaka i noćenja na koji nije adekvatno odgovoreno i povećanjem broja smještajnih kapaciteta. Potencijal razvoja sektora turizma prepoznat je u atraktivnoj ponudi prirodne i kulturne baštine. U tom smislu u proteklom razdoblju prostorno planskom dokumentacijom omogućeno je kvalitetno uređenje i gradnja ugostiteljsko – turističkih sadržaja s predviđenim kapacitetima koji odgovaraju povećanju potreba u broju kreveta i popratnih sadržaja. Prostornim planovima su se načelno dopunjavali podaci koje se odnose na mogućnosti proširenja ugostiteljsko – turističke ponude te su u tom smislu planirani zahvati na održavanju i gradnji potrebne infrastrukture, izradi urbanističkih planova i prateće dokumentacije.

Šume i poljoprivredno zemljište

Zaštita šuma i šumskog područja provodi se mjerama pravilnog gospodarenja, pošumljavanja i revitalizacije oštećenih šumskih površina, zaštite šuma od štetnih utjecaja i sprječavanjem prenamjene šuma i šumskog zemljišta. U segmentu prostornog planiranja kroz izmjene i dopune prostorno – planske dokumentacije primjenom propisanih mjera od strane Prostornog plana Zadarske županije, zahtjevima javnopravnih tijela i institucija kojima se naglašava važnost šuma i šumskog zemljišta kao prirodnih dobara od posebnog interesa za Republiku Hrvatsku, poštivana su ograničenja širenja na šumska područja, politika gradnje i opremanja građevinskih područja te infrastrukturnih sustava usmjeravana je na korištenja manje osjetljivih područja.

Prirodna i kulturna baština

Donošenjem dvaju državnih planova, Prostornog plana Parka prirode Telašćica i Prostornog plana Parka prirode Vransko jezero značajno je unaprijeđen sustav mjera zaštite prirodne i kulturne baštine. Osim mjera zaštite ovim se planovima daju razvojne smjernice kojima se predlažu načini korištenja svih prostornih vrijednosti te mogućnosti održivog razvoja u planiranom srednjoročnom razdoblju. Prostornim planovima na lokalnoj razini kontinuirano je dopunjavan sustav mjera zaštite, uvjeta korištenja kao i registar podataka kulturne i prirodne baštine.

Vodozaštitna područja

U cilju osiguranja zaštite izvorišta od zagađenja ili drugih utjecaja koji mogu nepovoljno i škodljivo utjecati na zdravstvenu ispravnost vode namijenjenu za ljudsku potrošnju ili na njezinu izdašnost donesena je Odluka o zaštiti izvorišta pitke vode izvora unutar slijeva Bokanjac - Poličnik (Zdenci B-4 i B-5, Jezerce, Oko, Boljkovac i Golubinka) Službeni glasnik Zadarske županije br. 9/14, kojom se utvrđuju zone sanitarne zaštite izvorišta pitke vode slijeva Bokanjac - Poličnik, sanitarni i drugi uvjeti te mjere za zaštitu izvorišta od zagađenja.

Infrastrukturni sustavi

Na području infrastrukture dovršen je niz objekata i sustava te su unaprijeđeni postojeći sustavi u skladu s planskim postavkama strateške i prostorno planske dokumentacije te provedbenim projektima.

Obnovljivi izvori energije

Područje Zadarske županije ima značajne potencijale za korištenje obnovljivih izvora energije – biomase, vjetra, sunca i vode - no pretežno se koristi energija vjetra. U svrhu privlačenja Potencijalnih ulagača, Zadarska županija kao jedina u Hrvatskoj izradila je Atlas vjetra- temeljite resursne podloge za korištenje energije vjetra na razini županije koja uključuje bazu izmjerenih i obrađenih podataka te karte vjetra u prostornoj rezoluciji od 200 m. Atlas sadrži podatke sumirane iz višegodišnjih promatranja kretanja vjetra (turbulencije, vertikalni profili, brzine i snage i sl.) u svrhu optimalnog pozicioniranja vjetroelektrana.

Gospodarenje otpadom

U predstojećem razdoblju planira se provođenje projektnih aktivnosti koje za cilj imaju izgradnju županijskog Centra za gospodarenje otpadom i izgradnju pretovarnih stanica.

Pretovarne stanice značajan su dio Projekta izgradnje Centra za gospodarenje otpadom Biljane Donje jer će se u njima obavljati prihvat i privremeno odlaganje nerazvrstanog komunalnog otpada s gravitirajućih naseljenih područja te priprema i pretovar u vozila koja će otpad prevoziti u budući CGO, u kojem će se otpad oporabiti odnosno zbrinuti. Planirana je izgradnja triju pretovarnih stanica: Biograd na Moru, Pag, te Gračac .

Sam centar za gospodarenje otpadom Biljane Donje izgraditi će se na površini od 46 hektara, te će Centar biti projektiran za prikupljanje sljedećih vrsta otpada: komunalni, neopasni proizvodni i građevni otpad.

Projekt CGO-a uključuje izgradnju Centra za gospodarenje otpadom Biljane Donje, koji se sastoji od sljedećih zona: upravne zgrade, reciklažnog dvorišta, transportnog centra, MBO postrojenja ukupnog kapaciteta cca 88.000 t/god (75.000 t/god miješanog komunalnog otpada, 10.000 t/god biootpada i 3.000 t/god strukturnog materijala), odlagališta za neopasni otpad površine 12 ha, natkrivenog skladišta, prostora za obradu otpadnih voda i odlagališnog plina, prostora za reciklažu građevnog otpada, odlagališta za inertni otpad površine 5,9 ha, ulazno-izlazne zone, infrastrukture i prometnica unutar CGO-a, te pristupne ceste.

Ciljevi su i očekivani rezultati projekta uspostavljanje cjelovitog sustava gospodarenja otpadom u Zadarskoj i dijelu Ličko-senjske županije, smanjenje štetnih utjecaja na okoliš i uspostava samoodrživog financiranja sustava gospodarenja komunalnim otpadom.

Centar predstavlja visoko kvalitetnu i najsigurniju alternativu postojećim odlagalištima jer je predviđena mehaničko-biološka obrada miješanog komunalnog otpada po najvećim europskim standardima, a uz to će se vršiti i obrada građevnog otpada. Uz sve to, u Centru će biti pripremljeni prostori za prikupljanje i skladištenje ostalih vrsta otpada. Planirani rok za završetak svih projektnih aktivnosti je veljača 2022. godine.

3.4.5. Provođenje mjera kojima se utvrđuju obveze Zavoda u procesu praćenja stanja u prostoru

Obveze Zavoda utvrđene su Zakonom o prostornom uređenju, te u skladu s tim i godišnjim programima rada. U nastavku se daje pregled aktivnosti Zavoda u proteklom razdoblju koje su izravno doprinijele realizaciji mjera utvrđenih prethodnim Izvješćem o stanju u prostoru Zadarske županije.

PRUŽANJE STRUČNE SAVJETODAVNE POMOĆI U IZRADI PROSTORNIH PLANOVA LOKALNE RAZINE

U okviru stručne savjetodavne pomoći Zavod je izvršio u promatranom razdoblju analize nacrta konačnih prijedloga prostornih planova uređenja gradova i općina kako bi se nositeljima izrade planova i stručnim izrađivačima ukazalo na moguće neusklađenosti s Prostornim planom Županije.

Zavod je također u promatranom razdoblju sudjelovao u pripremnim radnjama za pokretanje postupaka izrade izmjena i dopuna prostornih planova uređenja gradova i općina izradom stručnih analiza prijedloga Odluka o izradi planova, na suradnji u postupku izrade prostorno – planske dokumentacije, te stručno - analitički poslovi za izradu Prostornog plana Zadarske županije i prostornih planova gradova i općina.

Pregled aktivnosti zavoda po godinama za četverogodišnje razdoblje:

2013. godina

1. Stručno - analitički poslovi za izradu Prostornog plana Zadarske županije i prostornih planova gradova i općina

Analiza i usporedba područja ekološke mreže prema Uredbi o proglašenju ekološke mreže ("Narodne novine", br. 109/07) i ekološke mreže odnosno područja Natura 2000 prema Uredbi o ekološkoj mreži ("Narodne novine", br. 124/13)

2. Analiza izrađene prostorno – planske dokumentacije

Izvršena je analiza dostavljene prostorno – planske dokumentacije u skladu sa Zakonom o prostornom uređenju i gradnji ("Narodne novine", br. 76/07., 38/09., 55/11., 90/11., 50/12. i 55/12.).

Pozitivna mišljenja:

Konačni prijedlog Ciljanih izmjena i dopuna Prostornog plana uređenja Grada Benkovca (08. travnja i 22. kolovoza 2013.)
Konačni prijedlog Detaljnog plana uređenja zone groblja-faza II, Grad Biograd na Moru (23. listopada 2013.)
Konačni prijedlog Izmjena i dopuna Detaljnog plana uređenja zone zabavnog centra južno od JTC u Biogradu na Moru (03. prosinca 2013.)
Konačni prijedlog 2. izmjena i dopuna Urbanističkog plana uređenja cjelovite zone proizvodne – pretežno industrijske namjene (I1) (29. listopada 2014.)
Konačni prijedlog Urbanističkog plana uređenja zone ugostiteljsko-turističke namjene (T3) kamp Soline (16. srpnja 2013.)
Konačni prijedlog Urbanističkog plana uređenja zone gospodarske namjene - poslovne, K1-pretežito uslužna-Jankolovica (23. listopada 2013.)
Konačni prijedlog Izmjena i dopuna Prostornog plana uređenja Grada Nina (20. ožujka 2013.)
Konačni prijedlog Izmjena i dopuna Prostornog plana uređenja Grada Paga (6. ožujka 2013.)
Konačni prijedlog Urbanističkog plana uređenja turističke zone Kotica , Grad Pag (UPU TZ Kotica) (24. srpnja 2013.)
Konačni prijedlog II. Izmjena i dopuna Detaljnog plana uređenja lučice „Vitrenjak“, Grad Zadar (28. ožujka 2013.)
Konačni prijedlog Izmjena i dopuna Detaljnog plana uređenja prostora TIZ-a, Grad Zadar (20. ožujka 2013.)
Konačni prijedlog Izmjena i dopuna Urbanističkog plana uređenja vojarne Franka Lisice-Novi Kampus, Grad Zadar (29. kolovoza 2013.)
Konačni prijedlog Urbanističkog plana uređenja obalnog pojasa Diklo, Grad Zadar (22. studeni 2013.)
Konačni prijedlog Izmjena i dopuna Prostornog plana uređenja Općine Jasenice (29. listopada 2013.)
Konačni prijedlog Ciljanih izmjena i dopuna Urbanističkog plana uređenja zone centralnih funkcija Središte Maslenice (27. ožujka 2013.)
Konačni prijedlog Urbanističkog plana uređenja sportsko – rekreacijske zone „Katarelac“ (R5 i R7), Kolan (05. travnja 2013.)
Konačni prijedlog Urbanističkog plana uređenja stambene zone „Kogolišća“, Kukljica (28. ožujka 2013.)
Konačni prijedlog Urbanističkog plana uređenja stambene zone Pod Debra – Jug, Kukljica (28. ožujka 2013.)
Konačni prijedlog Urbanističkog plana uređenja ugostiteljsko-turističke zone „Rasovica-pod Forča“, Kukljica (10. lipnja 2013.)
Konačni prijedlog Urbanističkog plana uređenja ugostiteljsko-turističke zone „Rasovica-pod Forča“, Kukljica (02. prosinca 2013.)

Konačni prijedlog Urbanističkog plana uređenja ugostiteljsko-turističke zone „Veliki Karantun“, Kukljica (23. kolovoza 2013.)
Konačni prijedlog Izmjena i dopuna Prostornog plana uređenja Općine Novigrad (14. ožujka 2013.)
Konačni prijedlog Urbanističkog plana uređenja za zonu ugostiteljsko turističke namjene „Club Mediterranne“-Pakoštane (06. studenoga 2013.)
Konačni prijedlog Izmjena i dopuna Prostornog plana uređenja Općine Posedarje (25. veljače 2013.)
UPU ugostiteljsko-turističke zone „Jankova uvala“ (T3), Općina Preko (04. rujna 2013.)
Konačni prijedlog Urbanističkog plana uređenja Kobiljak (T3) (03. travnja 2013.)
Konačni prijedlog Urbanističkog plana uređenja poslovno-servisne zone (K3), Ugljan – dio, Preko (04. rujna 2013.)
Konačni prijedlog Izmjena i dopuna Urbanističkog plana uređenja Preko-sjeverozapad, Preko (11. siječnja 2013.)
Konačni prijedlog Urbanističkog plana uređenja luke otvorene za javni promet u naselju Sutomišćica, Preko (16. prosinca 2013.)
Konačni prijedlog Izmjena i dopuna Prostornog plana uređenja Općine Ražanac (13. ožujka 2013.)
Konačni prijedlog Izmjena i dopuna prostornog plana uređenja Općine Sv. Filip i Jakov (04. listopada 2013.)
Konačni prijedlog Urbanističkog plana uređenja neizgrađenog područja u Sv. Filip i Jakovu 1. Plan (Rabatin) (04. prosinca 2013.)

Zatražena je dorada:
Urbanistički plan uređenja stambene zone "Suha“ u Zadru (10. prosinca 2013.)
Ciljane izmjene i dopune Prostornog plana uređenja Općine Bibinje (22. studeni 2013.)
UPU sportsko-rekreacijske zone „Katarelac“ (25. veljače 2013.)
UPU Ugostiteljsko-turističke zone „Rasovica-pod Forča“ u Kukljici (25. veljače 2013.)
UPU ugostiteljsko-turističke zone „Veliki Karantun“, Općina Kukljica (09. srpnja 2013.)
Urbanistički plan uređenja autokamp „Velika Kurela“ Drage, Pakoštane (28. studeni 2013.)
Urbanistički plan uređenja autokamp „Velika Kurela“ Drage, Pakoštane (23. prosinca 2013.)
Urbanistički plan uređenja ugostiteljsko-turističke zone „Jankova uvala“, Općina Preko (19. srpnja 2013.)
Urbanistički plan uređenja poslovno - servisne zone (K3), Ugljan - dio, Općina Preko (19. srpnja 2013.)
Izmjene i dopune Prostornog plana uređenja Općine Sv. Filip i Jakov (19. srpnja 2013.)
Urbanistički plan uređenja neizgrađenog područja u Sv. Filipu i Jakovu (Rabatin) (11. lipnja 2013.)
Urbanistički plan uređenja Turističke zone Primorje T3 (1. plan) (12. lipnja 2013.)

3. Suradnja u postupku izrade prostorno – planske dokumentacije

Sudjelovanje na prethodnim i javnim raspravama u tijeku izrade sljedeće prostorno planske dokumentacije, te održavanje sastanaka s tvrtkama i jedinicama lokalne samouprave koje izrađuju prostorne planove za:
Izmjene i dopune Prostornog plana uređenja Zadarske županije
Izmjene i dopune Prostornog plana uređenja Općine Sv. Filip i Jakov
Izmjene i dopune Prostornog plana uređenja Općine Zemunik Donji
Izmjene i dopune Prostornog plana uređenja Grada Nina
Urbanistički plan uređenja zone ugostiteljsko-turističke namjene (T3) kamp Soline, Biograd na Moru
Detaljni plan uređenja za zonu sporta i rekreacije izvan GP naselja Vrana, Pakoštane
Urbanistički plan uređenja stambene zone Karma u Zadru
Urbanistički plan uređenja za zonu ugostiteljsko turističke namjene „Club Mediterranne“-Pakoštane

2014. godina

1. Stručno - analitički poslovi za izradu Prostornog plana Zadarske županije i prostornih planova gradova i općina

Analiza broja objekata i postojećih turističkih kapaciteta po naseljima Zadarske županije; Analiza se temelji na podacima Odjela za ugostiteljstvo i turizam pri Uredu državne uprave u Zadarskoj županiji.

Analiza stupnja centraliteta naselja Zadarske županije;
Primijenjeni su kriteriji prema knjizi Mozaik izvan grada, tipologija ruralnih i urbaniziranih naselja Hrvatske (Aleksandar Lukić 2012.).

2. Analiza izrađene prostorno – planske dokumentacije

Izvršena je analiza dostavljene prostorno – planske dokumentacije u skladu sa Zakonom o prostornom uređenju i gradnji ("Narodne novine" br. 76/07., 38/09., 55/11., 90/11., 50/12. i 55/12.) i Zakonom o prostornom uređenju („Narodne novine“ br. 153/13.).

Pozitivna mišljenja:

Konačni prijedlog Ciljanih izmjena i dopuna Prostornog plana uređenja Općine Bibinje (19. ožujka 2014.)
Konačni prijedlog Izmjena i dopuna Prostornog plana uređenja Općine Bibinje (13. listopada 2014.)
Konačni prijedlog Urbanističkog plana uređenja Lonići 2, UPU 2, Općina Bibinje (19. ožujka 2014.)
Konačni prijedlog Urbanističkog plana uređenja ugostiteljsko-turističke zone „Veliki Karantun“, Općina Kukljica (26. kolovoza 2014.)
Konačni prijedlog Urbanističkog plana uređenja „Dražnik“ Zaton, Grad Nin (16. svibnja 2014.)
Konačni prijedlog Izmjena i dopuna Prostornog plana uređenja Grada Nina (10. studenog 2014.)
Konačni prijedlog Ciljanih izmjena i dopuna Prostornog plana uređenja Općine Sukošan (30. lipnja 2014.)
Konačni prijedlog Urbanističkog plana uređenja autokamp „Velika Kurela“ – Drage, Općina Pakoštane (25. rujna 2014.)
Konačni prijedlog Urbanističkog plana uređenja T3 zone u naselju Pašman u uvali Lučine, Općina Pašman (04. srpnja 2014.)
Konačni prijedlog Izmjena i dopuna Prostornog plana uređenja Općine Polača (23. travnja 2014.)
Konačni prijedlog Izmjena i dopuna Urbanističkog plana uređenja naselja Batalaža – Ugljan – Čeprljanda koji obuhvaća područje Batalaža – Lučino selo, Općina Preko (12. ožujka 2014.)
Konačni prijedlog Urbanističkog plana uređenja „Središnji obalni pojas“ u Starigrad Paklenici, Općina Starigrad (24. siječnja 2014.)
Konačni prijedlog Izmjena i dopuna Prostornog plana uređenja Općine Sveti Filip i Jakov (14. siječnja 2014.)
Konačni prijedlog Izmjena i dopuna Prostornog plana uređenja Općine Zemunik Donji (23. rujna 2014.)
Konačni prijedlog Izmjena i dopuna Detaljnog plana uređenja dijela prostora MO „Jazine“ u Zadru (07. veljače 2014.)
Konačni prijedlog II. izmjena i dopuna Detaljnog plana uređenja industrijsko–skladišno–servisne zone „Autocentar“ u Zadru (05. ožujka 2014.)
Konačni prijedlog Izmjena i dopuna Detaljnog plana uređenja uvale Dražanica, Grad Zadar (22. rujna 2014.)
Konačni prijedlog Urbanističkog plana uređenja stambene zone „Mocire“ u Zadru (25. travnja 2014.)
Konačni prijedlog Urbanističkog plana uređenja stambene zone „Suha“ u Zadru (10. travnja 2014.)

Zatražena je dorada:

Konačni prijedlog Urbanističkog plana uređenja stambene zone "Mocire“ u Zadru (11. travnja 2014.)

Konačni prijedlog Urbanističkog plana uređenja autokamp „Velika Kurela“ Drage, Općina Pakoštane (10. travnja 2014.)
Konačni prijedlog Izmjena i dopuna Prostornog plana Općine Zemunik Donji (04. rujna 2014.)

Negativna mišljenja:
Konačni prijedlog Urbanističkog plana uređenja zone ugostiteljsko-turističke namjene (T1) uz naselje, Grad Biograd na Moru (03. prosinca 2014.)

3. Suradnja u postupku izrade prostorno – planske dokumentacije
U skladu sa člankom 90. Zakona o prostornom uređenju, dani su podaci (planske smjernice, zahtjevi i posebni uvjeti) za sljedeće planove:
Izmjene i dopune Prostornog plana uređenja Grada Benkovca (03. prosinca 2014.)
Izmjene i dopune Prostornog plana uređenja Općine Jasenice (03. prosinca 2014.)
Urbanistički plan uređenja neizgrađenog građevinskog područja u Zaglavu predio „Zaglavski vršak“ (dio) (18. studenog 2014.)

Sudjelovanje na prethodnim i javnim raspravama te održavanje sastanaka s jedinicama lokalne samouprave koje izrađuju prostorne planove i izrađivačima planova za:
Detaljni plan uređenja novog gradskog groblja u Zadru (23. lipnja 2014.)
Izmjene i dopune Prostornog plana uređenja Općine Kali (24. srpnja 2014.)
Prostorni plan uređenja Općine Vrsi (18. prosinca 2014.)
Izmjene i dopune Prostornog plana uređenja Općine Sveti Filip i Jakov (10. prosinca 2014.)

2015. godina

1. Stručno - analitički poslovi za izradu Prostornog plana Zadarske županije i prostornih planova gradova i općina
Stručno - analitički poslovi za izradu Prostornog plana Zadarske županije i prostornih planova JLS-a nije bilo.

2. Analiza izrađene prostorno – planske dokumentacije
Izvršena je analiza dostavljene prostorno-planske dokumentacije u skladu sa Zakonom o prostornom uređenju i gradnji ("Narodne novine" br. 76/07., 38/09., 55/11., 90/11., 50/12. i 55/12.) i Zakonom o prostornom uređenju („Narodne novine“ br. 153/13.) te je izdano mišljenje (pozitivno ili zatražena dorada) za sljedeće planove:
Konačni prijedlog Izmjena i dopuna Prostornog plana uređenja Općine Sv. Filip i Jakov (12. veljače 2015.)
Konačni prijedlog Izmjena i dopuna Prostornog plana uređenja Općine Kolan (13. ožujka 2015.)
Konačni prijedlog II Izmjena i dopuna Detaljnog plana uređenja zone centralnih funkcija Višnjik, Grad Zadar (7. travnja 2015.)
Konačni prijedlog Urbanističkog plana uređenja zone mješovite namjene Vitrenjak II u Zadru (9. travnja 2015.)
Konačni prijedlog Izmjena i dopuna Prostornog plana uređenja Općine Tkon (26. svibnja 2015.)
Konačni prijedlog Urbanističkog plana uređenja stambene zone „Drage“ Zaton, Grad Nin (6. srpnja 2015.)
Konačni prijedlog Izmjena i dopuna Prostornog plana uređenja Općine Tkon (21. srpnja 2015.)
Konačni prijedlog Izmjena i dopuna Prostornog plana uređenja Općine Pašman (22. srpnja 2015.)
Konačni prijedlog Izmjena i dopuna Prostornog plana uređenja Grada Biograda na Moru (22. srpnja 2015.)
Konačni prijedlog Izmjena i dopuna Prostornog plana uređenja Općine Pašman (4. kolovoza 2015.)
Konačni prijedlog Urbanističkog plana uređenja stambene zone „Materize“ Nin (22. rujna 2015.)

Konačni prijedlog Izmjena i dopuna Prostornog plana uređenja Grada Biograda na Moru (28. rujna 2015.)
Konačni prijedlog Izmjena i dopuna Prostornog plana uređenja Općine Pakoštane (15. listopada 2015.)
Konačni prijedlog Urbanističkog plana uređenja zone Čelinka-Krši u Posedarju (4. prosinca 2014.)
Konačni prijedlog Urbanističkog plana uređenja zone Čelinka-Krši u Posedarju (28. prosinca 2014.)
Konačni prijedlog Urbanističkog plana uređenja naselja Sušica - zapad (30. prosinca 2015.)

3. **Suradnja u postupku izrade prostorno – planske dokumentacije**

U skladu sa člankom 90. Zakona o prostornom uređenju („Narodne novine“ br. 153/13.), dani su podaci (planske smjernice, zahtjevi i posebni uvjeti) za sljedeće planove:
Urbanistički plan uređenja zone zanatskih i servisnih djelatnosti Sveti Filip i Jakov, Općina Sv. Filip i Jakov (29. siječnja 2015.)
Izmjene i dopune Urbanističkog plana uređenja obalnog pojasa u naselju Turanj, Općina Sv. Filip i Jakov (29. siječnja 2015.)
Urbanistički plan uređenja obalnog pojasa u naselju Sv. Petar, Općina Sv. Filip i Jakov (29. siječnja 2015.)
Urbanistički plan uređenja ugostiteljsko-turističke zone „Milovci – Grabovača“, Općina Starigrad (3. travnja 2015.)
Izmjene i dopune Urbanističkog plana uređenja (prije DPU) proizvodno poslovne zone „Posedarje-Slivnica“, Općina Posedarje (3. travnja 2015.)

S Ministarstvom graditeljstva i prostornoga uređenja i Hrvatskim zavodom za prostorni razvoj potpisan je Sporazum o poslovima obrade podataka prostornog plana Zadarske županije i prostornih planova uređenja općina i gradova na području Zadarske županije u sklopu pripremnih radova izrade Državnog plana prostornoga razvoja. Svi podatci iz planova su obrađeni na ugovoren način i isporučeni Hrvatskom zavodu za prostorni razvoj u studenom 2015. i to:

- grafička obrada za 34 jedinice lokalne samouprave Zadarske županije u .shp formatu za teme granica (poligoni i linije), građevinska područja naselja (poligoni), izdvojena građevinska područja naselja (poligoni), prostore izvan naselja koji nisu građevinska područja (poligoni i točke), te otpad (poligoni i točke).
- grafička obrada za temu luka (točke) za cijelu Županiju, preuzete i obrađene iz PPŽ-a Zadarske županije samo kao točke zbog poštivanja Uredbe o određivanju građevina, drugih zahvata u prostoru i površina državnog i područnog (regionalnog) značaja („Narodne novine“ br. 37/14).
- popis građevina državnog i županijskog značaja za cijelu županiju u .xls formatu, prema obrađenim podacima iz prostornih planova uređenja gradova i općina te PPŽ-a Zadarske županije za područje Općine Gračac (prostorni plan uređenja smanjenog sadržaja).

2016. godina

1. Stručno - analitički poslovi za izradu Prostornog plana Zadarske županije i prostornih planova gradova i općina

Stručno - analitički poslovi za izradu Prostornog plana Zadarske županije i prostornih planova JLS-a nije bilo.

2. Analiza izrađene prostorno – planske dokumentacije

Izvršena je analiza dostavljene prostorno-planske dokumentacije u skladu sa Zakonom o prostornom uređenju i gradnji („Narodne novine“ br. 76/07., 38/09., 55/11., 90/11., 50/12. i 55/12.) i Zakonom o prostornom uređenju („Narodne novine“ br. 153/13.) te je izdano mišljenje (pozitivno ili zatražena dorada) za sljedeće planove:
Konačni prijedlog Izmjena i dopuna Prostornog plana uređenja Općine Jasenice (11. siječnja 2016.)
Konačni prijedlog Urbanističkog plana uređenja Čelinka-Krši u Posedarju (21. siječnja 2016.)

Konačni prijedlog Izmjena i dopuna Prostornog plana uređenja Grada Benkovca (22. siječnja 2016.)
Konačni prijedlog Izmjena i dopuna Prostornog plana uređenja Općine Jasenice (03. veljače 2016.)
Konačni prijedlog Izmjena i dopuna Prostornog plana uređenja Grada Biograda na Moru (16. veljače 2016.)
Konačni prijedlog Izmjena i dopuna Prostornog plana uređenja Općine Sukošan (17. veljače 2016.)
Konačni prijedlog Izmjena i dopuna Prostornog plana uređenja Općine Sukošan (26. veljače 2016.)
Konačni prijedlog Izmjena i dopuna Prostornog plana uređenja Grada Benkovca (02. ožujka 2016.)
Konačni prijedlog Urbanističkog plana uređenja naselja Šimuni, Grad Pag (09. ožujka 2016.)
Konačni prijedlog Izmjena i dopuna Prostornog plana uređenja Općine Sali (31. svibnja 2016.)
Konačni prijedlog Urbanističkog plana uređenja stambene zone Karma, Grad Zadar (22. srpnja 2016.)
Konačni prijedlog Izmjena i dopuna Prostornog plana uređenja Općine Povljana (02. kolovoza 2016.)
Konačni prijedlog Urbanističkog plana uređenja zone "Donja Draga – Ivandići", Općina Posedarje (18. kolovoza 2016.)
Konačni prijedlog Izmjena i dopuna Prostornog plana uređenja Općine Starigrad (22. kolovoza 2016.)
Konačni prijedlog Prostornog plana uređenja Općine Vrsi (09. studenoga 2016.)
Konačni prijedlog Izmjena i dopuna Prostornog plana uređenja Općine Sveti Filip i Jakov (07. prosinca 2016.)
Konačni prijedlog Dopuna Prostornog plana uređenja Grada Zadra (12. prosinca 2016.)

3. Suradnja u postupku izrade prostorno – planske dokumentacije

S Ministarstvom graditeljstva i prostornoga uređenja i Hrvatskim zavodom za prostorni razvoj, u svibnju 2016. potpisan je Sporazum o poslovima ažuriranja podataka prostornog plana Zadarske županije i prostornih planova uređenja općina i gradova na području Zadarske županije u sklopu pripremnih radova izrade Državnog plana prostornoga razvoja.
Prema Sporazumu trebalo je grafički obraditi prostorne planove gradova i općina na području Zadarske županije koji su se izmijenili u razdoblju od trenutka obrade u 2015. godini do 1. rujna 2016. godine te priložiti popis građevina državnog i županijskog značaja u .xls formatu za iste gradove i općine.
Svi podaci su obrađeni na ugovoren način i isporučeni Hrvatskom zavodu za prostorni razvoj u studenom 2016. i to:

- grafička obrada za sedam prostornih planova uređenja općina i gradova koji su se izmijenili od trenutka obrade u 2015. godini do 1. rujna 2016. godine (PPUG Benkovca, PPUG Biograda na Moru, PPUG Zadra, PPUO Jasenice, PPUO Pakoštane, PPUO Sukošan i PPUO Tkon). Obrađene su teme granica (poligoni i linije), građevinska područja naselja (poligoni), izdvojena građevinska područja izvan naselja (poligoni), prostori izvan naselja koji nisu građevinska područja (poligoni i točke), te otpad (poligoni i točke).
- popis građevina državnog i županijskog značaja u .xls formatu, prema obrađenim podacima iz navedenih sedam prostornih planova uređenja gradova i općina.

Izrada stručno-analitičkih poslova u sklopu pripremnih radova za izradu Prostornog plana Parka prirode Velebit
Zavod za prostorno uređenje Zadarske županije krajem 2016. godine sklopio je s Hrvatskim zavodom za prostorni razvoj Republike Hrvatske Sporazum o izradi stručno analitičkih poslova u sklopu pripremnih radova za izradu Prostornog plana Parka prirode Velebit.

VOĐENJE DOKUMENTACIJE PROSTORA

Zavod za prostorno uređenje arhivira zaprimljenu i samostalno izrađenu prostorno-plansku dokumentaciju Zadarske županije svih razina. Arhiva elaborata planova se vodi u analognom i digitalnom obliku – analogno sustavom pohrane u prostorijama Zavoda i digitalno na mrežnom sustavu. Zavodi za prostorno uređenje obvezni su voditi evidenciju donesenog plana i njegove Odluke

o donošenju u elektronskom i analognom obliku po Zakonu o prostornom uređenju. Zavod je po Zakonu obvezan voditi i evidenciju dokumentacije o praćenju stanja u prostoru, studije, stručne podloge i drugu dokumentaciju o prostoru na području Zadarske županije. Do kraja 2016. godine, Zavod je prikupio preko 50 elaborata prostornih planova.

VOĐENJE INFORMACIJSKOG SUSTAVA PROSTORNOG UREĐENJA ZADARSKE ŽUPANIJE (ISPU)

Nabava digitalnih geodetskih podloga

Do 2010. godine Zavod za prostorno uređenje imao je nepotpunu bazu službenih digitalnih geodetskih podloga. Podloge su se pribavljale direktno od jedinica lokalne samouprave za prostorne planove uređenja čiji je Zavod bio izrađivač i u svojoj bazi imao je samo podloge dobivene na taj način.
Prema sporazumu iz srpnja 2010. godine između Državne geodetske uprave i Zadarske županije o sufinanciranju izrade i ažuriranju službenih prostornih podloga državne izmjere i katastra nekretnina za razdoblje 2011.-2014., Zavod za prostorno uređenje Zadarske županije kao javna ustanova kojoj je osnivač Zadarska županije za potrebe prostornog planiranja dobila je na uporabu (korištenje) službene geodetske podloge u digitalnom obliku. Tim sporazumom ispunjava se odredba iz Zakona o prostornom uređenju koja navodi da se informacijski sustav prostornog uređenja vodi u digitalnom obliku, što obuhvaća sljedeće podatke i proizvode Zavodu dane na korištenje:

- službeni listovi Detaljne topografske karte u mjerilu 1:25000 (TK25),
- digitalne ortofoto karte mjerila 1:5000 (DOF5),
- hrvatsku osnovnu kartu mjerila 1:5000 (HOK5),
- digitalni ortofoto plan mjerila 1:2000 za područje izgrađenosti određenih naselja (DOF2)
- podaci u alfanumeričkom obliku za područje Zadarske županije, općina i gradova, mjesnih samouprava, naselja, ulica i kućnih brojeva,
- podaci u grafičkom obliku za područje Zadarske županije, općina i gradova, mjesnih samouprava i naselja, statističkih krugova i katastarskih općina (Središnji registar prostornih jedinica),
- digitalne katastarske planove u rasterskom obliku i
- digitalne katastarske planove u vektorskom obliku.

Za potrebe obavljanja stručno-analitičkih poslova u domeni prostornog planiranja, Zavod je u veljači 2016. godine preuzeo od Državne geodetske uprave podatke i iz grafičkog dijela registra za područje Zadarske županije za temu ulica.

Vođenje registra prostornih planova Zadarske županije

Zavod za prostorno uređenje Zadarske županije od svog osnutka kontinuirano vodi Registar prostornih planova Zadarske županije. Registar se vodi u tabličnom obliku u kojem su sadržani popisi važećih prostornih planova svih razina, planova van snage ili u tijeku izrade, te koji sadrži sve regulativne informacije o pojedinom planu: rednom broju plana i izmjenama i dopunama na plan, datumu objave, donošenja, stavljanju van snage, mišljenjima, izrađivačima te obliku i formatu plana.
Registar je u svom skraćenom obliku za planove županijske, gradske i općinske razine dostupan na uvid na službenoj stranici Zavoda za prostorno uređenje.

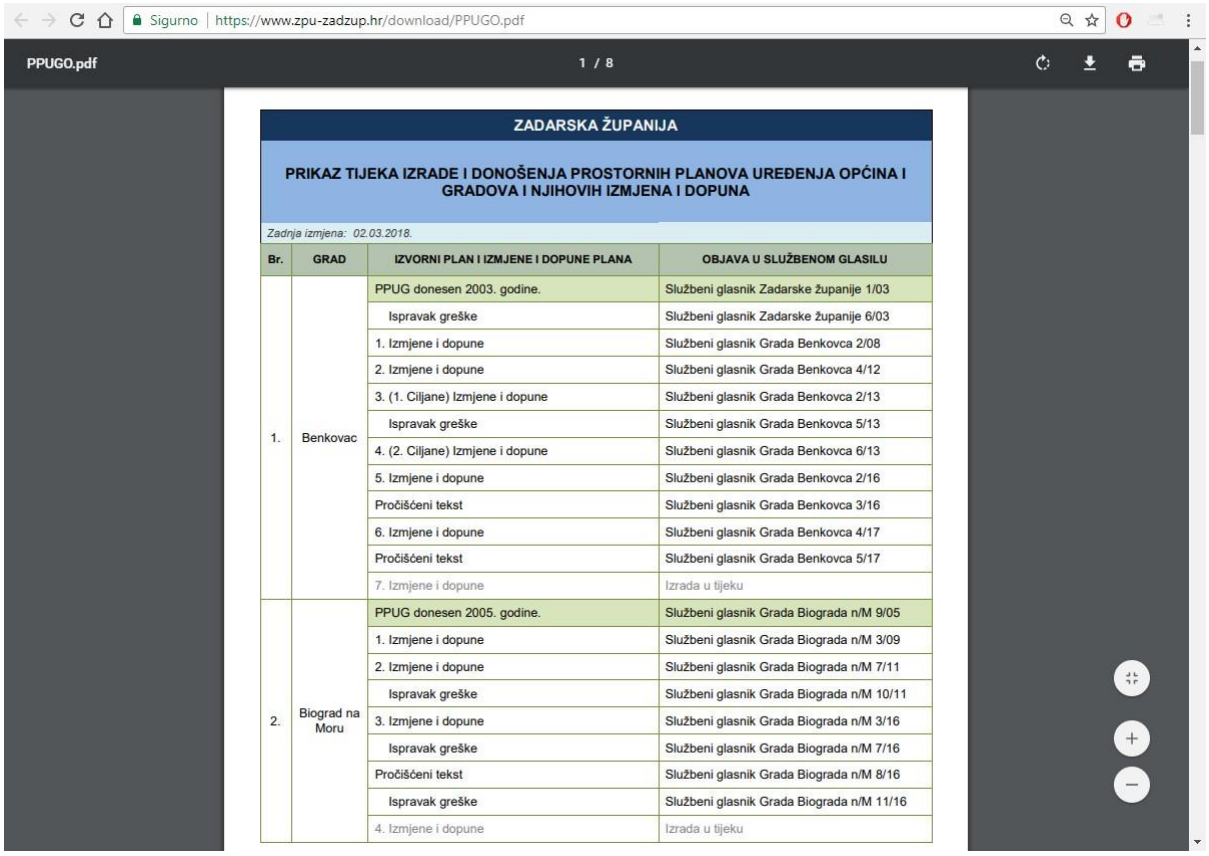

ZADARSKA ŽUPANIJA

PRIKAZ TIJEKA IZRADE I DONOŠENJA PROSTORNIH PLANOVA UREĐENJA OPĆINA I GRADOVA I NJIHOVIH IZMJENA I DOPUNA

Zadnja izmjena: 02.03.2018.

Br.	GRAD	IZVORNI PLAN I IZMJENE I DOPUNE PLANA	OBJAVA U SLUŽBENOM GLASILU
1.	Benkovac	PPUG donesen 2003. godine.	Službeni glasnik Zadarske županije 1/03
		Ispravak greške	Službeni glasnik Zadarske županije 6/03
		1. Izmjene i dopune	Službeni glasnik Grada Benkovca 2/08
		2. Izmjene i dopune	Službeni glasnik Grada Benkovca 4/12
		3. (1. Ciljane) Izmjene i dopune	Službeni glasnik Grada Benkovca 2/13
		Ispravak greške	Službeni glasnik Grada Benkovca 5/13
		4. (2. Ciljane) Izmjene i dopune	Službeni glasnik Grada Benkovca 6/13
		5. Izmjene i dopune	Službeni glasnik Grada Benkovca 2/16
		Pročišćeni tekst	Službeni glasnik Grada Benkovca 3/16
		6. Izmjene i dopune	Službeni glasnik Grada Benkovca 4/17
		Pročišćeni tekst	Službeni glasnik Grada Benkovca 5/17
		7. Izmjene i dopune	Izrada u tijeku
2.	Biograd na Moru	PPUG donesen 2005. godine.	Službeni glasnik Grada Biograda n/M 9/05
		1. Izmjene i dopune	Službeni glasnik Grada Biograda n/M 3/09
		2. Izmjene i dopune	Službeni glasnik Grada Biograda n/M 7/11
		Ispravak greške	Službeni glasnik Grada Biograda n/M 10/11
		3. Izmjene i dopune	Službeni glasnik Grada Biograda n/M 3/16
		Ispravak greške	Službeni glasnik Grada Biograda n/M 7/16
		Pročišćeni tekst	Službeni glasnik Grada Biograda n/M 8/16
		Ispravak greške	Službeni glasnik Grada Biograda n/M 11/16
		4. Izmjene i dopune	Izrada u tijeku

Slika 55. Registar prostornih planova Zadarske županije

Do kraja 2016. godine u tom registru su zapisana: 34 plana osnovne razine, 85 izmjena i dopuna, 3 ciljane izmjene i dopune, 1 ponovna odluka o donošenju, 18 pročišćenih tekstova, 52 ispravka greške, 2 dopune, 8 usklađenja i 1 odredba. Od navedena 204 zapisa, 17 se odnosi na planove u postupku izrade.

Prostorni plan Zadarske županije i prostorni planovi gradova i općina Zadarske županije sa kartografskim prikazima i pripadajućim tekstualnim dijelovima dostupni su na uvid za korištenje u informativne svrhe na službenoj stranici Zavoda za prostorno uređenje Zadarske županije u PDF obliku, dok se službeni oblici planova u analognom obliku mogu zatražiti na uvid u sjedištu jedinice lokalne samouprave koja je nositelj izrade prostornog plana.

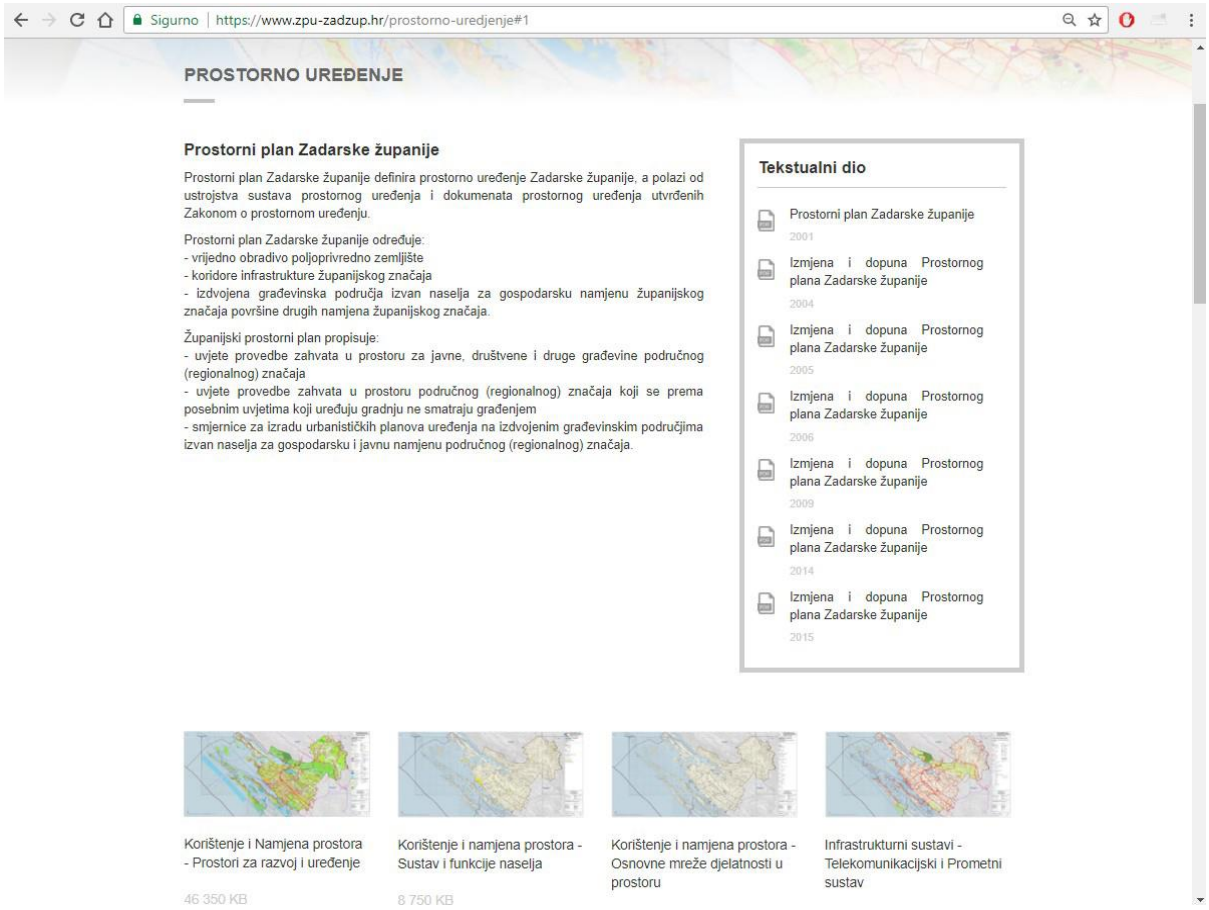

Slika 56. Prostorni plan Zadarske županije na web stranici Zavoda

Obrada prostornih planova za potrebe uspostave i održavanja Informacijskog sustava Republike Hrvatske

Zavodi za prostorno uređenje obvezni su voditi Informacijski sustav prostornog uređenja prema Zakonu o prostornom uređenju. U ožujku 2013. godine Zavod za prostorno uređenje Zadarske županije pristupio je uspostavi Informacijskog sustava prostornog uređenja prema Nacrtu prijedloga Zakona o Nacionalnoj infrastrukturi prostornih podataka i Uredbi o Informacijskom sustavu prostornog uređenja Republike Hrvatske (ISPU RH). Na taj način, počela je kontinuirana obrada prostornih planova područne (regionalne) i lokalne razine te njihova priprema i unos u Geoportal prostornih planova Republike Hrvatske u okviru ISPU sustava.

U prvoj fazi, grafički se obrađuju kartografski prikazi planova i pretvaraju u georeferencirani rasterski oblik, dok se ovjerene legende i sastavnice te tekstualni dijelovi planova pripremaju u PDF obliku. Dodatno se priprema i tablica sa podacima o pojedinom planu. Na taj način pripremljeni podaci svih važećih prostornih planova županijske, gradske i općinske razine te prostornog plana parka prirode Vransko jezero prvi su put poslani Ministarstvu u listopadu 2014., nakon čega se podaci obrađuju i šalju Ministarstvu u kratkom roku po donošenju plana odnosno njene izmjene i dopune.

Nastavno na rastersku obradu, u listopadu 2013. Ministarstvo je zatražilo i obradu metapodataka prostornih planova svih razina na području Zadarske županije, čime počinje faza 2 radova na obradi prostornih planova u okviru sustava eKatalog. Obrada je uključivala prostorne planove županijske, gradske i općinske razine, urbanističke planove uređenja, detaljne planove uređenja, generalne urbanističke planove i provedbene planove uređenja.

Obrada prostornih planova Zadarske županije za Geoportal prostornih planova Republike Hrvatske

Kao subjekt Nacionalne infrastrukture prostornih podataka a na temelju zahtjeva Ministarstva graditeljstva i prostornoga uređenja, u studenom 2013. godine Zavod za prostorno uređenje

Zadarske županije pristupio je uspostavi, održavanju i razvoju Nacionalne infrastrukture prostornih podataka u vidu obrade prostornih planova za Geoportal prostornih planova Republike Hrvatske. Obvezama se pristupilo u suradnji sa županijskim zavodima za prostorno uređenje prema Nacrtu prijedloga Zakona o Nacionalnoj infrastrukturi prostornih podataka i Uredbi o Informacijskom sustavu prostornog uređenja Republike Hrvatske (ISPU RH).
Prostorni planovi se od tada kontinuirano obrađuju prema elektroničkom standardu Uredbe o ISPU-u i dostavljaju Ministarstvu u georeferenciranom rasterskom obliku (TIFF format) u Hrvatskom terestričkom koordinatnom sustavu u poprečnoj Mercatorovoj projekciji - Transverse Mercator (HTRS96/TM), u mjerilu 1:25000, s posebno pripremljenim tekstualnim dijelom plana, legendama i sastavnicama (XLS i PDF format). Na taj način pripremljeni podaci za Geoportal prostornih planova objavljuju se na mrežnim stranicama Ministarstva u okviru ISPU-a.
Ovom obradom obuhvaćeni su Prostorni plan Zadarske županije, 34 prostorna plana gradova i općina unutar Županije te Prostorni plan parka prirode Vransko jezero i svi su dostupni na uvid unutar sustava ISPU-a. Od 2013. godine do kraja 2016. bilo je ukupno 53 na ovaj način pripremljena prostorna plana i njihovih izmjena i dopuna (tablica 51.).

Tablica 57. Kronološki pregled obrađenih prostornih planova za potrebe Geoportala do kraja 2016. godine

Geoportal				
Prostorni plan	**2013. godina**	**2014. godina**	**2015. godina**	**2016. godina**
Prostorni plan Zadarske županije	1	1	0	0
Prostorni plan grada	6	0	0	4
Prostorni plan općine	28	7	7	7
Prostorni plan parka prirode	1	1	0	0
Ukupno	**36**	**9**	**7**	**11**

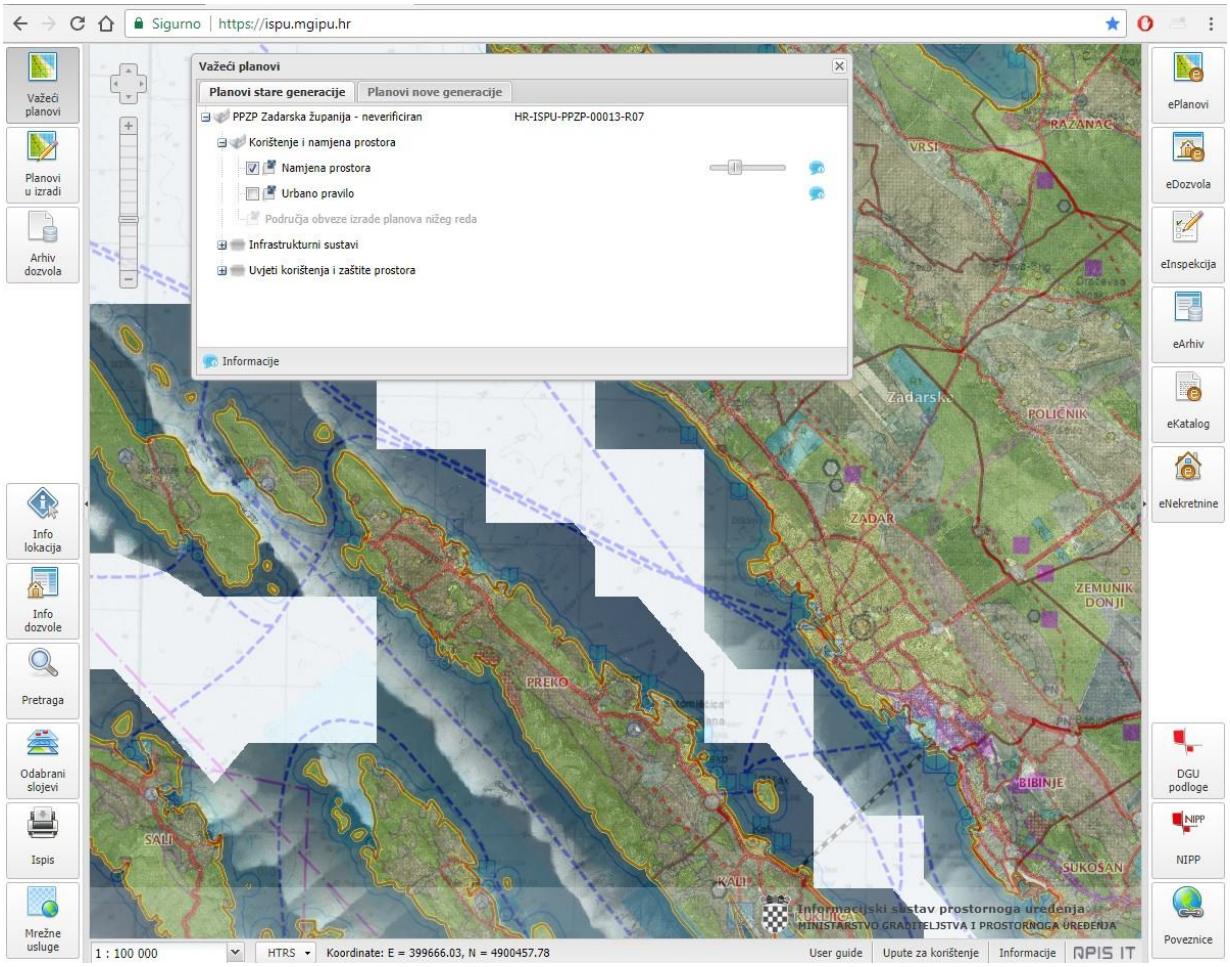

Slika 57. Pregled važećih prostornih planova u Zadarskoj županiji na stranicama ISPU sustava (u rasterskom obliku)

Obrada prostornih planova Zadarske županije za županije za Katalog metapodataka (eKatalog)
Ministarstvo je nadalje zatražilo od Zavoda kao subjekta Nacionalne infrastrukture prostornih podataka da krene i u fazu 2 obrade prostornih planova – obradu metapodataka spomenutih prostornih planova, ali dodatno i urbanističkih planova uređenja, detaljnih planova uređenja, urbanističkih planova uređenja, detaljnih planova uređenja, generalnih urbanističkih planova i provedbenih planova uređenja.
Podaci o prostornim planovima upisivali su se u okviru svojih nadležnosti u Katalog metapodataka (eKatalog) unutar ISPU-a na način da su se detaljno provjeravali, ispravljali i ažurirali podaci o prostornim planovima preuzeti iz Baze planova Ministarstva graditeljstva i prostornoga uređenja, ovisno je li plan na snazi, u izradi ili van snage. Radovi su za planove na snazi obuhvaćali provjeru, dopunu, ažuriranje i verificikaciju: za planove u izradi popunjavanje do razine do koje je to moguće s obzirom na fazu njihove izrade ili donošenja; za planove koji su uneseni u eKatalog, a nisu više na snazi, dopunjavanje dijelom i ostavljanje u neverificiranom obliku. Zavod za prostorno uređenje sve planove donesene nakon 2013. godine unio je i održavao u sustavu eKataloga samostalno.
Prvotno je u sustavu eKataloga bilo više od 730 planova koji su se obrađivali prioritetno počevši od planova više razine prema nižima. Od tada, kontinuirano se unose metapodaci za sve razine prostornih planova, pri čemu je do kraja 2016. godine uneseno i verificirano više od 900 planova (tablica 52.).

Tablica 58. Kronološki pregled obrađenih metapodataka prostornih planova do kraja 2016. godine

Metapodaci				
Prostorni plan	**2013. godina**	**2014. godina**	**2015. godina**	**2016. godina**
Prostorni plan Zadarske županije	3	1	1	1
Prostorni plan grada	14	30	10	10
Prostorni plan općine	25	105	34	86
Urbanistički plan uređenja	5	114	82	254
Provedbeni urbanistički plan	0	55	61	16
Ukupno	**47**	**305**	**188**	**367**

Dio obrađenih podataka koji ima status verificiranih metapodataka dostupan je na uvid svim korisnicima ISPU-a dok je preostali dio podataka koji se još obrađuje, kojima je izrada u tijeku ili obustavljena, dostupan na uvid i upravljanje samo verifikatorima.

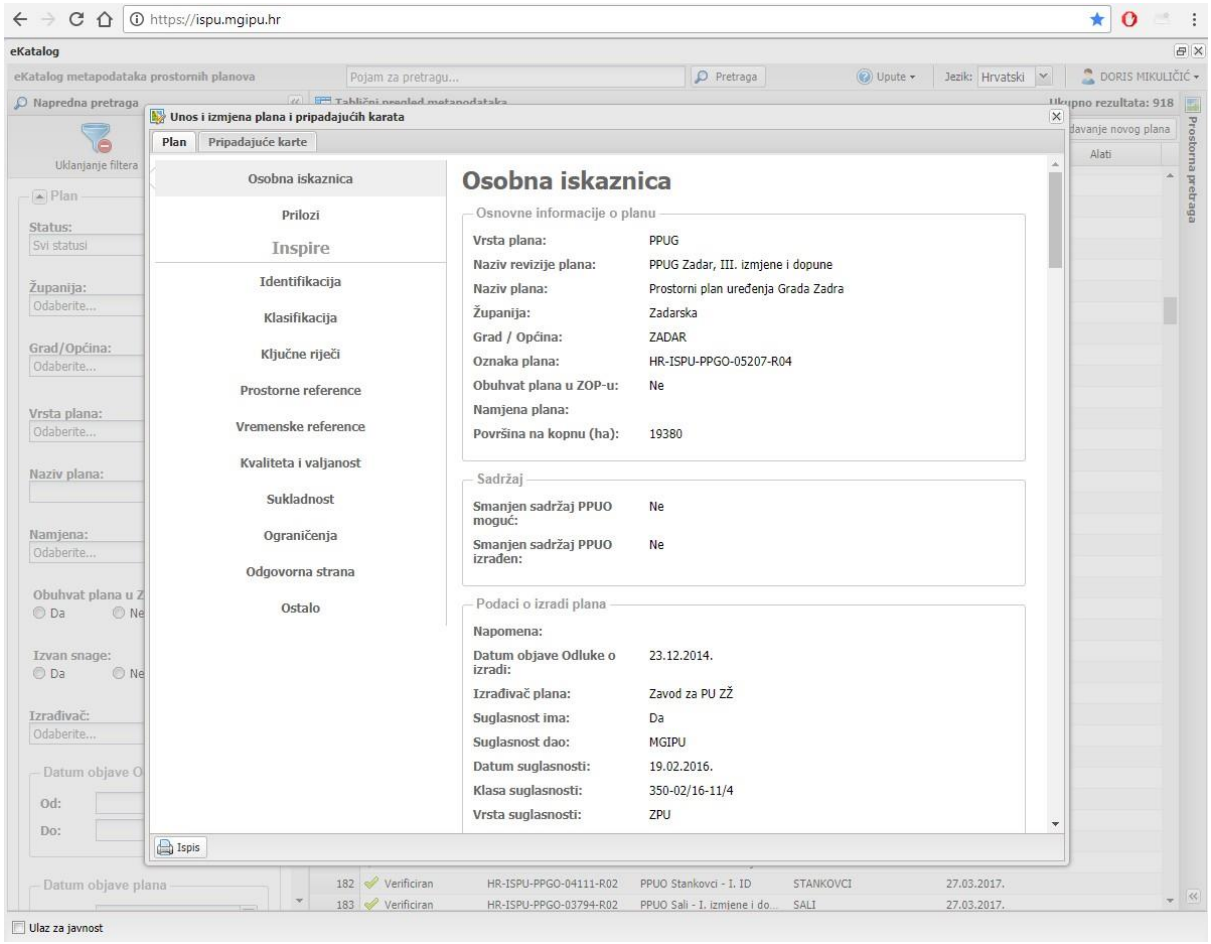

Slika 58. Prikaz metapodataka Prostornog plana uređenja Grada Zadra na stranicama ISPU sustava unutar modula eKatalog

Obrada prostornih planova za Državni plan prostornog razvoja

Nastavno na radove sa rasterskim oblicima prostornih planova (faza 1 radova obrade i ažuriranja podataka prostornih planova uređenja) i metapodacima prostornih planova (faza 2 radova) Ministarstvo graditeljstva i prostornoga uređenja je u svibnju 2015. godine zatražilo od Zavoda kao subjekta Nacionalne infrastrukture prostornih podataka da krene i u treću fazu obrade prostornih planova (faza 3 radova) – obradu prostornih planova u vektorskom obliku, kao pripremni rad za Državni plan prostornog razvoja. Podaci su u tu svrhu obrađivani u vektorskom obliku (SHP) za teme

granica, korištenja i namjene prostora/površina, te u tekstualnom za popis građevina od značaja za Državu i županiju (XLSX).
Zavod od tada kontinuirano obrađuje prostorni plan Zadarske županije i prostorne planove gradova i općina unutar Županije u vektorskom obliku (SHP format) za grafičke dijelove i tabličnom (XLS) za popis građevina državnog i županijskog značaja, te ih dva puta godišnje dostavlja Ministarstvu graditeljstva i prostornog uređenja. Grafički podaci prostornih planova dostavljaju se u Hrvatskom terestričkom koordinatnom sustavu u poprečnoj Mercatorovoj projekciji - Transverse Mercator (HTRS96/TM) i mjerilu 1:25000 i 1:5000, ovisno o vrsti kartografskog prikaza.
Podaci su se pripremali prema elektroničkom standardu Uredbe o ISPU-u.
Do kraja 2016. godine, na taj način ukupno je obrađeno i dostavljeno 64 prostorna plana, pri čemu se vodilo računa o svoj širokoj problematici čistoće geometrije vektorskih podataka. Tako se odvajala korisna geometrija točaka, linija i poligona, vodilo računa o različitosti alata u kojima su planovi rađeni, rješavala problematika prebacivanja sa starog u novi koordinatni sustav i smještanja prostornih planova izvorno van koordinatnog sustava, ispravljala se heterogenost slojeva i slično. Potom su se isti podaci popunjavali i tablično, u skladu sa uputama iz Uredbe o ISPU-u.
Kao rezultat, homogenizirani su vektorski podaci svih važećih planova županijske, općinske i gradske razine, a javnosti su dijelom dostupni na pregled unutar NIPP modula ISPU-a.



Slika 59. Prikaz prostornih planova u Zadarskoj županiji na stranicama ISPU sustava unutar modula NIPP (vektorski oblik)

Pregled obrađenih prostornih planova za potrebe izrade Državnog plana prostornog razvoja po godinama obrade prikazan je u tablici 48.

Tablica 59. Kronološki pregled obrađenih prostornih planova za potrebe izrade DPPR-a do kraja 2016. godine

DPPR				
Prostorni plan	**2013. godina**	**2014. godina**	**2015. godina**	**2016. godina**
Prostorni plan Zadarske županije	/	/	1	0
Prostorni plan grada	/	/	6	3
Prostorni plan općine	/	/	28	4
Prostorni plan parka prirode	/	/	1	0
Ukupno	**0**	**0**	**36**	**7**

Uspostava web stranice Zavoda za prostorno uređenje

U svibnju 2016. godine pokrenuta je web stranica Zavoda za prostorno uređenje Zadarske županije. Stranica pruža uvid u rad Zavoda, definirane prema zakonskim obvezama i mjerama kojima se utvrđuju njegove obveze u procesu praćenja stanja o prostoru: opisuju se njegov ustroj, donijeti akti, godišnji izvještaji, kontakt, novosti te se objavljuje prostorno-planska dokumentacija županijske, općinske i gradske razine. Dodatno, dostupne su i poveznice na sustav ISPU-a i ostale relevantne institucije i propise u domeni prostornog uređenja.

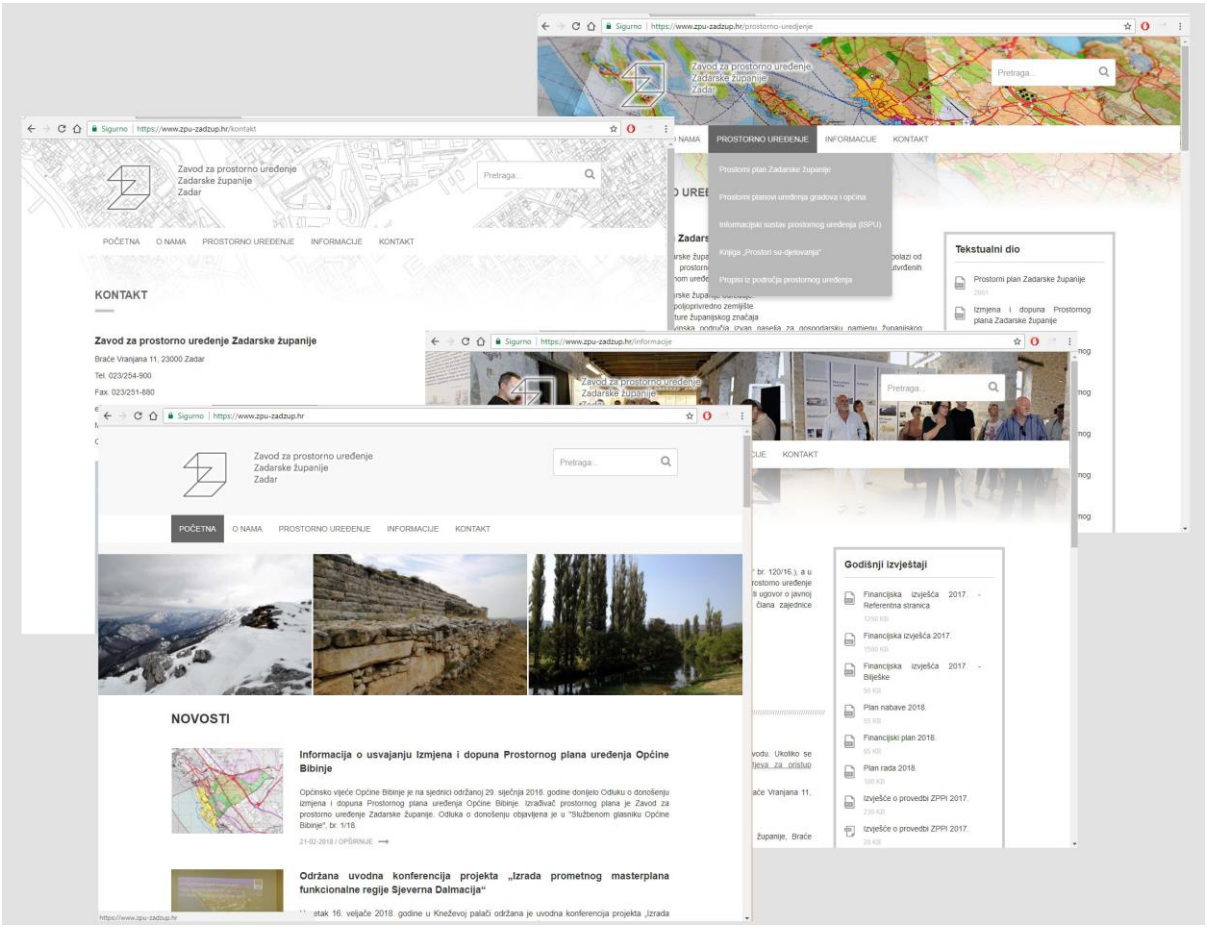

Slika 60. Web stranica Zavoda za prostorno uređenje

Objava podataka na Web GIS pregledniku Zadarske županije

U cilju pružanja transparentne usluge o evidenciji stanja o prostoru i vodeći računa o potrebama krajnjih korisnika prostornih informacija, Zavod za prostorno uređenje Zadarske županije na jesen 2016. godine pristupa razvoju geografskog informacijskog sustava koje tijekom 2017. godine objavljuje na Web GIS pregledniku Zadarske županije. Podaci prikazani u pregledniku predstavljaju

prostorne podatke od značaja za Zadarsku županiju. Njihova obrada kontrolirana je od strane Zavoda za prostorno uređenje na način da vjerno interpretira prostor.
Proces izrade kreće prikupljanjem podataka iz prostornih planova i drugih izvora u suradnji s drugim institucijama iz prostorno-planske domene, nakon čega se tim podacima dodaju pripadajuće informacije (atributi u bazi podataka), definira izgled i simbologija te im se postavljaju ograničenja s obzirom na mjerilo u kojem se prikazuju. Jednom kad su podaci dostupni, moguće ih je kombinirati, postavljati upite (pronalaziti specifičnosti na osnovi lokacije ili vrijednosti atributa) i nad njima vršiti analize.

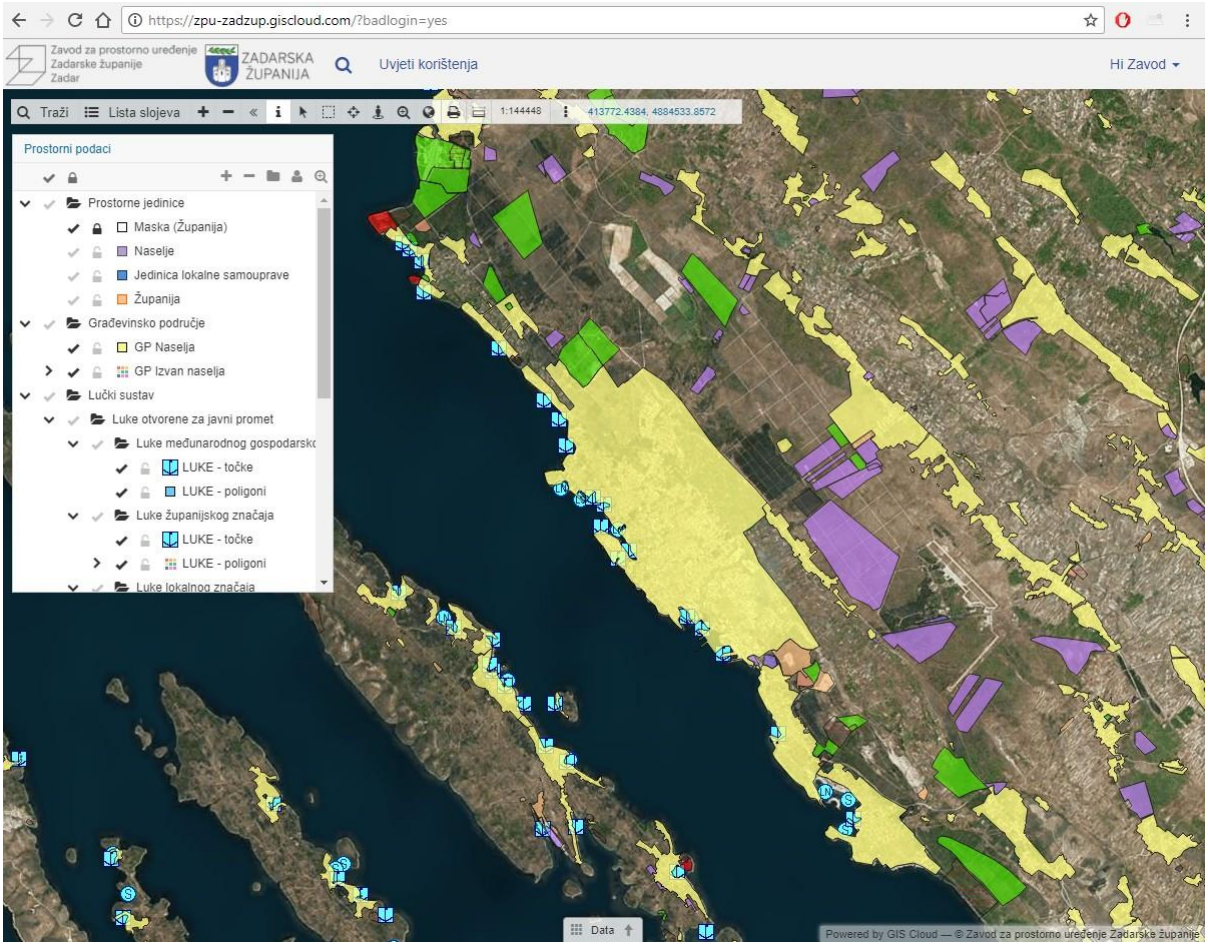

Slika 61. Prikaz odabranih prostornih podataka na WebGIS pregledniku Zadarske županije

Ostale obveze praćenja stanja u prostoru

Uz obveze vođenja informacijskog sustava prostornog uređenja i upravljanja njime u okviru svojih ovlasti, Informacijski sustav ISPU-a obuhvaća i obveze Zavoda za praćenje stanja o prostoru iz djelokruga prostornog uređenja, također definirane Zakonom o prostornom uređenju.
Radovi Zavoda u praćenju stanja o prostoru obuhvaćali su:

- dopunu i razradu analogne i digitalne arhive prostorno-planske dokumentacije,
- ažuriranje baze prostornih podataka,
- izvršavanje ostalih obveza zadanih Uredbom o ISPU-u,
- praćenje provedbe Prostornog plana Zadarske županije, prostornih planova uređenja općina i gradova,
- terensko praćenje i
- komunikaciju sa javnošću i drugim institucijama.

4. PRIJEDLOZI ZA UNAPRJEĐENJE PROSTORNOG RAZVOJA S OSNOVNIM PREPORUKAMA MJERA ZA IDUĆE RAZDOBLJE

4.1. POTREBE, MOGUĆNOSTI I OGRANIČENJA DALJNJEG PROSTORNOG RAZVOJA ZADARSKE ŽUPANIJE OBZIROM NA OKOLNOSTI, SEKTORSKA OPTEREĆENJA I IZAZOVE

STANOVNIŠTVO

Zadarska županija je posljednjim popisom stanovništva zabilježila porast broja stanovnika. Međutim, uzevši u obzir podatke o prirodnom kretanju i migracijskom saldu u razdoblju do 2016. godine, moguće je očekivati usporavanje porasta broja stanovnika u odnosu na 2011. godinu. Negativni demografski trendovi uočavaju se napose na otocima i u unutrašnjosti Županije. Nadalje, zbog pojačane imigracije stanovništva u kontaktnom području uz Grad Zadar dolazi do širenja naselja, izgradnje poslovnih sadržaja i potrebne prateće javne i komunalne infrastrukture.
Uzevši u obzir sve pokazatelje, ističe se potreba detaljnije analize i izrade studije o stanovništvu Zadarske županije. Rezultati navedene studije implementirali bi se u prostorno-planske dokumente.
U sljedećem razdoblju trebat će pronaći odgovarajuća prostorno-planska rješenja, prije svega na lokalnoj razini, kako se zbog sve većeg pritiska za navedenom izgradnjom ne bi dogodili neodgovarajući smjerovi širenja naselja. U tom pogledu bit će na županijskoj razini potrebno redefinirati ili dopuniti smjernice za utvrđivanje građevinskih područja naselja temeljem prethodno učinjene analize kojom bi se izdiferencirala građevinska područja naselja ne samo u odnosu na ograničenja, već i u odnosu na potrebe uslijed uočenih demografskih promjena.

GOSPODARSTVO

U nadolazećem razdoblju ne očekuje se veće širenje postojećih, niti planiranje novih gospodarskih zona, već se očekuje realizacija perspektivnih zona i uređenje ostalih zona.
U tom pogledu bit će na županijskoj razini potrebna izrada Analize gospodarskih zona kojom je potrebno utvrditi broj poslovnih zona definiranih prostornim planovima te izrada Studije vrednovanja s prijedlogom mjera i kriterija za planiranje izdvojenih građevinskih područja izvan naselja ugostiteljsko-turističke namjene po kriterijima koji neosporno utvrđuju pogodnost svake pojedine planirane zone s aspekta prostornih mogućnosti i opravdanosti ulaganja vodeći računa o održivom razvoju pojedinih JLS i županije u cjelini a u skladu s kriterijima zaštite prirode, kulturno-povijesne baštine i krajobraznih vrijednosti te kako bi se utvrdili i kriteriji za buduće planiranje novih zona i omogućilo planiranje na zakonit način. U sklopu gore navedene Studije potrebna je i izrada Analiza izdvojenih građevinskih područja izvan naselja ugostiteljsko-turističke namjene koja će temeljem Odredbe Zakona o prostornom uređenju biti izbrisana iz Prostornog plana Županije. Također je za potrebe gospodarstva i gradnje na poljoprivrednim površinama u svrhu gospodarskih aktivnosti Izrada Studije poljoprivrednih površina i zemljišta potrebno je provesti bonitetno vrednovanje tla i utvrditi prostornu distribuciju tala po bonitetnim klasama.

URBANA PREOBRAZBA I SANACIJA

Nadalje, kako se navodi u prijedlogu Strategije prostornog razvoja Republike Hrvatske, kao jedna od važnijih tema u kontekstu integriranog urbanog razvoja nameće se tema urbane preobrazbe i sanacije. Ta tema nadilazi graditeljske zahvate i ona je, osim uz ekonomska, vezana i uz niz društvenih, kulturnih, estetskih, pa i upravljačko-političkih pitanja. Zapušteni i zastarjeli sklopovi najčešće obuhvaćaju nerentabilne i ugasle industrijske, eksploatacijske, vojne, infrastrukturne, turističke i druge slične prostore (tzv. brownfield) koje je potrebno privesti svrsishodnoj namjeni, upravo kroz proces urbane preobrazbe odnosno regeneracije. Navedene mjere treba provesti i na području Zadarske županije, prije svega u njezinim urbanim dijelovima, kako bi se u najvećoj mogućoj mjeri uredili i upotpunili odgovarajućim sadržajima već postojeći urbani prostori, a smanjile daljnje potrebe za širenjem naselja i drugih urbanih struktura na poljoprivredne i druge vrijedne površine. U svrhu urbane sanacije dijelova naselja neophodno je utvrditi i područja zahvaćena nezakonitom

izgradnjom. Za to je potrebno, provesti detaljnu analizu stanja, a zatim utvrditi obvezu izrade planova sanacije i detaljnih mjera sanacije ozakonjene gradnje u cilju postizanja zadovoljavajućeg standarda infrastrukture, društvenog standarda i kvalitetnijeg doprinosa doživljaju urbanog krajobraza.

ZAKLJUČNO – POTREBE, MOGUĆNOSTI I OGRANIČENJA

Kao zaključak ovog poglavlja u kojem se navode potrebe, mogućnosti i ograničenja daljnjeg održivog razvoja u prostoru Županije treba još jednom naglasiti važnost racionalnog planiranja, uz očuvanje prirodnih resursa kojima obiluje ovaj prostor.

Prostornim planom Zadarske županije utvrđen je niz odredbi kojima se štiti prostor od prenamjene i kojima se ograničava širenje građevinskog područja na najvrjednije županijske resurse, a to su, prije svega, kvalitetno poljoprivredno zemljište, šume, vode i osobito vrijedni dijelovi prirode.

Također su utvrđene mjere zaštite i očuvanja prostora, prepoznati osobito vrijedni dijelovi prirode, utvrđene krajobrazne cjeline.

U razdoblju u kojem se prati provođenje Prostornog plana Županije provedene su brojne analize usklađenosti s njegovim smjernicama i odredbama i može se utvrditi da su u tom razdoblju gradovi i općine na području Županije racionalno koristili prostor.

Na tim temeljima potrebno je i nadalje planirati održivi razvoj Zadarske županije, kroz izradu prostornih planova sljedeće generacije.

4.2. OCJENA POTREBE IZRADE NOVIH I/ILI IZMJENA I DOPUNA VAŽEĆIH PROSTORNIH PLANOVA I DRUGIH DOKUMENATA KOJI UTJEČU NA PROSTOR NA RAZINI ZADARSKE ŽUPANIJE

Zakonom o prostornom uređenju („Narodne novine“, broj 153/13.) utvrđena je obveza izrade prostornih planova nove generacije. Prioritet izrade prostornih planova nove generacije jest izrada i donošenje Državnog plana prostornog razvoja. U svrhu njegove izrade donesen je Pravilnik o Državnom planu prostornog razvoja („Narodne novine“, broj 122/15) kojim se pobliže određuju sadržaj, prostorni pokazatelji i standard elaborata tog plana. U skladu sa Zakonom, donošenje Državnog plana prostornog razvoja osnovni je preduvjet za izradu i donošenje novih prostornih planova županija odnosno Grada Zagreba. Drugi preduvjet je donošenje Pravilnika kojim će se odrediti pobliže njihov sadržaj i standard elaborata. Za očekivati je, da će se navedeni preduvjeti u narednom razdoblju i realizirati.

4.2.1. Potreba izrade i donošenja izmjena i dopuna važećih prostornih planova

MJERA 1:

IZMJENE I DOPUNE VAŽEĆIH PROSTORNIH PLANOVA PODRUČNE (REGIONALNE) RAZINE

Do realizacije prethodno navedenih uvjeta za donošenje Prostornog plana Zadarske županije nove generacije svakako treba uzeti u obzir mogućnost potrebe izrade izmjena i dopuna važećeg Prostornog plana Zadarske županije.

Postupak izrade i donošenja posljednjih VI. Izmjena i dopuna Prostornog plana Županije proveden je i dovršen tijekom 2015. godine.

U promatranom razdoblju pojedini korisnici prostora iskazivali su interes od kojih je određeni dio moguće okarakterizirati županijskim i državnim značajem, što bi u cilju njihove realizaacije značilo potrebu izmjena i dopuna Prostornog Plana Žuapnije.

Slijedom navedenog, ukoliko se ukaže žurna potreba izmjena i dopuna prije donošenja novog plana, moguće je izraditi Izmjene i dopune županijskog plana.

MJERA 2:

IZMJENE I DOPUNE VAŽEĆIH PROSTORNIH PLANOVA LOKALNE RAZINE

Dinamika izrade i donošenja izmjena i dopuna prostornih planova lokalne razine, čije je donošenje u nadležnosti jedinica lokalne samouprave, odredit će se Izvješćima o stanju u prostoru i preporukama za unaprjeđenje održivog razvoja gradova i općina Zadarske županije.

Riječ je o izmjenama i dopunama sljedećih važećih prostornih planova:
• prostorni planovi uređenja gradova i općina,
• generalni urbanistički planovi,
• urbanistički planovi uređenja,
• detaljni planovi uređenja.
Može se pretpostaviti da će se i u sljedećem razdoblju do donošenja novog Prostornog plana Zadarske županije provoditi postupci izmjena i dopuna prostornih planova lokalne razine, naročito prostornih planova uređenja, u cilju usklađenja s propisima, prostornim planovima više razine i šireg obuhvata i novoizrađenom tehničkom i prostornom dokumentacijom te u svrhu realizacije značajnijih zahtjeva korisnika prostora.

4.2.2. Potreba izrade i donošenja prostornih planova nove generacije

MJERA 3:
IZRADA NOVOG PROSTORNOG PLANA ZADARSKE ŽUPANIJE
U ovisnosti o dinamici postupka izrade i donošenja Državnog plana prostornog razvoja odvijat će se i postupak izrade i donošenja novog Prostornog plana Zadarske županije.
Plan nove generacije će se temeljiti na najnovijim stručnim spoznajama, novim propisima i mjerama koje proizlaze iz članstva Republike Hrvatske u Europskoj uniji, trendovima i procesima u prostoru te na multidisciplinarnom pristupu izradi. Po donošenju Državnog plana pokrenut će se sam postupak izrade i donošenja novog Plana čiju dinamiku izrade i donošenja u cijelosti treba uskladiti s novom zakonskom regulativom iz područja prostornog uređenja.

MJERA 4:
IZRADA URBANISTIČKIH PLANOVA UREĐENJA ŽUPANIJSKOG ZNAČAJA
Izrada urbanističkih planova uređenja županijskog značaja predviđena je, sukladno zakonu, za izdvojena građevinska područja izvan naselja za gospodarsku namjenu županijskog značaja. Obuhvat ovih planova odredit će se novim Prostornim planom Zadarske županije.

MJERA 5:
IZRADA PROSTORNIH PLANOVA LOKALNE RAZINE
Postupak izrade i donošenja planova nove generacije nije proveden obzirom da je početkom 2014. godine stupio na snagu Zakon o prostornom uređenju kojim je izrada novih prostornih planova uređenja uvjetovana donošenjem novog Prostornog plana Zadarske županije.
Obzirom na navedeno očekuje se početak izrade tek manjeg broja novih prostornih planova uređenja gradova i općina.
Vođenje postupaka izrade i donošenja urbanističkih planova uređenja lokalne razine u narednom četverogodišnjem razdoblju provodit će nadležna upravna tijela jedinica lokalne samouprave prema potrebama, u ovisnosti o inicijalnim zahtjevima korisnika prostora u svezi uređenja neuređenih dijelova građevinskih područja ili dijelova građevinskih područja predviđenih za urbanu sanaciju.

4.2.3. Potreba izrade studija i stručnih podloga potrebnih za izradu prostornih planova u nadležnosti Zadarske županije

MJERA 6:
VOĐENJE INFORMACIJSKOG SUSTAVA PROSTORNOG UREĐENJA ZADARSKE ŽUPANIJE

MJERA 7:
IZRADA ANALIZE PROCESA RASTA NASELJA I ODREĐIVANJA GRAĐEVINSKIH PODRUČJA NA PROSTORU ZADARSKE ŽUPANIJE
U pogledu potrebe redefiniranja ili dopunjavanja smjernica za utvrđivanje građevinskih područja naselja utvrđenih u poglavlju 4.1. ovog Izvješća, nalaže se potreba izrade Analize procesa rasta

naselja kroz vremenska razdoblja i s tim u svezi određivanja građevinskih područja u budućem vremenskom razdoblju. Cilj je utvrditi, u suglasju s demografskim i gospodarskim te drugim relevantnim pokazateljima, tendenciju daljnjeg razvoja naselja na području Zadarske županije. Za izradu analize potrebno je koristiti satelitske i ortofoto snimke iz proteklih vremenskih razdoblja.

MJERA 8:
IZRADA IZVJEŠĆA O STANJU U PROSTORU NA ŽUPANIJSKOJ I LOKALNIM RAZINAMA

Zakonom o prostornom uređenju utvrđena je obveza izrade Izvješća o stanju u prostoru na državnoj, županijskoj i lokalnoj razini, kontinuirano, svake četiri godine.
Izvješće sadrži analizu i ocjenu stanja i trendova prostornog razvoja na temelju obveznih prostornih pokazatelja o stanju u prostoru, analizu provedbe prostornih planova i drugih dokumenata te prijedloge za unaprjeđenje prostornog razvoja s osnovnim preporukama mjera za iduće razdoblje. Gradovi i općine na području ZadarSke županije provode ovu zakonsku obvezu, o čemu je izviješteno u ovom i prethodnim izvješćima. S izradom navedenih izvješća potrebno je nastaviti i u sljedećem četverogodišnjem razdoblju.
Zavod za prostorno uređenje Zadarske županije započet će, krajem sljedećeg četverogodišnjeg razdoblja, s izradom novog Izvješća o stanju u prostoru Zadarske županije za razdoblje 2017. – 2020. godine.

MJERA 9:
STUDIJU VREDNOVANJA S PRIJEDLOGOM MJERA I KRITERIJA ZA PLANIRANJE IZDVOJENIH GRAĐEVINSKIH PODRUČJA IZVAN NASELJA UGOSTITELJSKO-TURISTIČKE NAMJENE

Izdvojena građevinska područja izvan naselja ugostiteljsko-turističke namjene određena su II. Izmjenama i dopunama Prostornog plana Županije donesenim temeljem Zakona o prostornom uređenju ("Narodne novine", br. 30/94., 68/98., 35/99., 61/00., 32/02., 100/04.), na sjednici Županijske skupštine i objavljene su u „Službenom glasniku Zadarske županije”, broj 02/05, od 9. veljače 2005. godine, te su preuzeta iz tada važećih Prostornih planova JLS prilikom usklađenja Prostornog plana Županije s Uredbom o uređenju i zaštiti zaštićenog obalnog područja mora ("Narodne novine", br. 128/04).
Stupanjem na snagu Zakona o prostornom uređenju ("Narodne novine", br.153/13., 65/17.) (u daljnem tekstu: Zakon) temeljem Odredbe čl. 43., st. 6., izdvojeno građevinsko područje izvan naselja za koje u roku od pet godina od dana njegova određivanja nije donesen urbanistički plan uređenja ili do kojega nije izgrađena osnovna infrastruktura, prestaje biti građevinsko područje. Temeljem prijelazne i završne Odredbe čl. 200., st. 2. rok iz članka 43. stavka 6. ovoga Zakona za građevinsko područje izvan naselja određeno do stupanja na snagu ovoga Zakona, počinje teći danom stupanja na snagu ovoga Zakona.

Temeljem Odredbe čl. 3.,st. 1.,točke 23. osnovna infrastruktura je građevina za odvodnju otpadnih voda i prometna površina preko koje se osigurava pristup do građevne čestice, odnosno zgrade.

Prije donošenja *Odluke o izradi Izmjena i dopuna Prostornog plana Županije* i *Ocjene o potrebi Izmjena i dopuna Prostornog plana Županije*, potrebno je izraditi *Studiju vrednovanja s prijedlogom mjera i kriterija za planiranje izdvojenih građevinskih područja izvan naselja ugostoteljsko-turističke namjene* po kriterijima koji neosporno utvrđuju pogodnost svake pojedine planirane zone s aspekta prostornih mogućnosti i opravdanosti ulaganja vodeći računa o održivom razvoju pojedinih JLS i županije u cjelini, a u skladu s kriterijima zaštite prirode, kulturno-povijesne baštine i krajobraznih vrijednosti te kako bi se utvrdili i kriteriji za buduće planiranje novih zona i omogućilo planiranje na zakonit način. U sklopu gore naveden Studije može se izraditi i *Analiza izdvojenih građevinskih područja izvan naselja ugostiteljsko-turističke namjene koja će temeljem Odredbe Zakona biti izbrisana iz Prostornog plana Županije.*
Gore navedena Studija i Analiza sukladno *Odluci o izradi izmjena i dopuna Prostornog plana Županije* bile bi navedene kao stručne podloge za izradu istih koju donosi Županijska skupština.

MJERA 10:
STUDIJA POLJOPRIVREDNOG ZEMLJIŠTA
Studijom poljoprivrednih površina i zemljišta potrebno je provesti bonitetno vrednovanje tla i utvrditi prostornu distribuciju tala po bonitetnim klasama i vrsti poljoprivrednog tla (P1, P2, P3).

MJERA 11:
STUDIJA GOSPODARSKIH/PODUZETNIČKIH ZONA NA PODRUČJU ZADARSKE ŽUPANIJE
Studijom je potrebno utvrditi broj poslovnih zona definiranih prostornim planovima koje su obzirom na intenzitet aktivacije klasificirane kao neaktivne (0% aktiviranih površina), u inicijalnoj aktivaciji (do 1/3 aktiviranih površina), srednje aktivne (1/3 – 2/3 aktiviranih površina) i potpuno aktivne (iznad 2/3 aktiviranih površina). Zakonom o unaprjeđenju poduzetničke infrastrukture („Narodne novine“, br. 93/13, 114/13 i 41/14) određene su poduzetničke zone kao infrastrukturno opremljena područja gospodarske namjene utvrđena prostornim planovima, a prema veličini su podijeljena na mikro zone (do 10 ha), male zone (10-50 ha), srednje zone (50-100 ha) i velike zone površine veće od 100 ha. U skladu s navedenim potrebno je izdvojiti i klasificirati perspektivne poduzetničke zona, utvrditi površinu koju zauzimaju, izgrađenost zone, broj poduzetnika,broj zaposlenih i ostalo.

MJERA 12:
STUDIJA DIJELOVA ZA URBANU SANACIJU I URBANU PREOBRAZBU
Za studiju dijelova za urbanu preobrazbu potrebno je identificirati zapuštene i zastarjele sklopove koji najčešće obuhvaćaju nerentabilne i ugasle industrijske, eksploatacijske, vojne, infrastrukturne, turističke i druge slične prostore (tzv. brownfield) a koje je potrebno privesti svrsishodnoj namjeni, upravo kroz proces urbane preobrazbe.
Za studiju dijelova za urbanu sanaciju potrebno je identificirati dijelova naselja i područja zahvaćena nezakonitom izgradnjom. Za to je potrebno, provesti detaljnu analizu stanja, a zatim utvrditi obvezu izrade planova sanacije i detaljnih mjera sanacije ozakonjene gradnje u cilju postizanja zadovoljavajućeg standarda infrastrukture, društvenog standarda i kvalitetnijeg doprinosa doživljaju urbanog krajobraza.
Navedene mjere treba provesti na području cijele Zadarske županije, prije svega u njezinim urbanim dijelovima, kako bi se u najvećoj mogućoj mjeri uredili i upotpunili odgovarajućim sadržajima već postojeći urbani prostori, a smanjile daljnje potrebe za širenjem naselja i drugih urbanih struktura na poljoprivredne, šumske i druge vrijedne površine.

MJERA 13.
Unaprjeđenje održivog razvoja Zadarske županije

MJERA 14:
Izrada “Prometnog masterplana funkcionalne regije Sjeverna Dalmacija”.

4.3. PREPORUKE MJERA I AKTIVNOSTI ZA UNAPRJEĐENJE PROSTORNOG RAZVOJA

Kao rezultat naprijed provedene analize potreba, mogućnosti i ograničenja daljnjeg održivog razvoja u prostoru Zadarske županije, proizlazi prijedlog aktivnosti za njegovo unaprjeđenje u budućem razdoblju.
Temeljna aktivnost za unaprjeđenje održivog razvoja u prostoru Zadarske županije svakako je izrada prostorno planske dokumentacije. Kvalitetnom izradom prostornih planova na svim razinama, te njihovim dosljednim i pravodobnim provođenjem, osigurat će se osnovni uvjeti za održiv prostorni i gospodarski razvoj Zadarske županije. Prostorno planska rješenja treba temeljiti na imperativu racionalnog korištenja prostora, kojim će se prirodni i kulturni resursi Zadarske županije očuvati od nenamjenskog korištenja, kao i svake druge devastacije i neplanske izgradnje.
O potrebi izrade i donošenja prostornih planova izviješteno je u prethodnom poglavlju. U nastavku se daje sažeti pregled mjera i aktivnosti koje je potrebno provesti u postupku izrade i provedbe

dokumenata prostornog uređenja u sljedećem razdoblju, s ciljem unaprjeđenja održivog razvoja u prostoru Zadarske županije. Aktivnosti su prikazane sažeto, prema tematskim skupinama, a opširnija razrada svake teme prikazana je u prethodnim poglavljima ovog Izvješća.

PREPORUKE MJERA I AKTIVNOSTI ZA UNAPRJEĐENJE PROSTORNOG RAZVOJA ZADARSKE ŽUPANIJE		
BR.	**NAZIV MJERE/AKTIVNOSTI**	**GODINA REALIZACIJE** (okvirno)
Mjera 1.	Potreba izrade izmjena i dopuna važećih prostornih planova područne (regionalne) razine	
Aktivnost 1.1	Izrada izmjena i dopuna Prostornog plana Zadarske županije	nakon 2020.
Mjera 2.	Potreba izrade izmjena i dopuna važećih prostornih planova lokalne razine na području Zadarske županije	kontinuirano
Aktivnost 2.1	Izrada izmjena i dopuna prostornih planova uređenja	
Aktivnost 2.2	Izrada izmjena i dopuna urbanističkih planova uređenja	
Aktivnost 2.3	Izrada izmjena i dopuna detaljnih planova uređenja*	
Mjera 3.	Potreba izrade i donošenja novog Prostornog plana Zadarske županije, sukladno Zakonu o prostornom uređenju (NN 153/13, 65/17)	nakon 2020.
Aktivnost 3.1	Izrada novog Prostornog plana Zadarske županije	
Mjera 4.	Potreba izrade i donošenja urbanističkih planova uređenja županijskog značaja, sukladno Zakonu o prostornom uređenju (NN 153/13,65/17)	nakon 2020.
Aktivnost 4.1	Izrada urbanističkih planova uređenja županijskog značaja	
Mjera 5.	Potreba izrade i donošenja novih prostornih planova lokalnog značaja, sukladno Zakonu o prostornom uređenju (NN 153/13,65/17)	nakon 2022.
Aktivnost 5.1	Izrada novih prostornih planova uređenja gradova i općina	
Aktivnost 5.2	Izrada novih generalnih urbanističkih planova	
Aktivnost 5.3	Izrada novih urbanističkih planova uređenja	
Mjera 6.	Potreba vođenja Informacijskog sustava prostornog uređenja (ISPU) Zadarske županije	nakon 2020.
Aktivnost 6.1	Održavanje registra prostornih planova i obrada podataka u sklopu ISPU RH	
Aktivnost 6.2	Održavanje web preglednika Zadarske županije	
Aktivnost 6.3	Uspostava GIS baze prostornih planova sa svim pripadajućim slojevima	
Mjera 7.	Potreba izrade Analize procesa rasta naselja i određivanja građevinskih područja na prostoru Zadarske županije	2019.
Aktivnost 7.1	Izrada Analize procesa rasta naselja i određivanja građevinskih područja na prostoru Zadarske županije, uz korištenje zračnih i satelitskih snimaka iz proteklih vremenskih razdoblja	
Mjera 8.	Izrada Izvješća o stanju u prostoru na županijskoj i lokalnim razinama	četverogodišne
Aktivnost 8.1	Izrada Izvješća o stanju u prostoru Zadarske županije	
Aktivnost 8.2	Izrada Izvješća o stanju u prostoru JLS	
Mjera 9.	Studiju vrednovanja s prijedlogom mjera i kriterija za planiranje izdvojenih građevinskih područja izvan naselja ugostiteljsko-turističke namjene	2019.
Aktivnost 9.1	Izrada Studije vrednovanja s prijedlogom mjera i kriterija za planiranje izdvojenih građevinskih područja izvan naselja	

	ugostiteljsko-turističke namjene po kriterijima koji neosporno utvrđuju pogodnost svake pojedine planirane zone s aspekta prostornih mogućnosti i opravdanosti ulaganja vodeći računa o održivom razvoju pojedinih JLS i županije u cjelini a u skladu s kriterijima zaštite prirode, kulturno-povijesne baštine i krajobraznih vrijednosti te kako bi se utvrdili i kriteriji za buduće planiranje novih zona i omogućilo planiranje na zakonit način. U sklopu gore naveden Studije izrada i Analiza izdvojenih građevinskih područja izvan naselja ugostiteljsko-turističke namjene koja će temeljem Odredbe Zakona o prostornom uređenju biti izbrisana iz Prostornog plana Županije	
Mjera 10.	Studija poljoprivrednih površina i zemljišta	2019.
Aktivnost 10.1	Izrada Studije poljoprivrednih površina i zemljišta potrebno je provesti bonitetno vrednovanje tla i utvrditi prostornu distribuciju tala po bonitetnim klasama.	
Mjera 11.	Studija gospodarski/poduzetničkih zona na području zadarske županije	2019.
Aktivnost 11.1	Analizom je potrebno utvrditi broj poslovnih zona definiranih prostornim planovima koje su obzirom na intenzitet aktivacije,te u skladu sa Zakonom o unaprjeđenju poduzetničke infrastrukture utvrditi zone prema veličini. U skladu s navedenim potrebno je izdvojiti i klasificirati perspektivne poduzetničke zona, utvrditi površinu koju zauzimaju, izgrađenost zone, broj poduzetnika,broj zaposlenih i ostalo.	
Mjera 12.	Studija dijelova za urbanu sanaciju i urbanu preobrazbu	2019.
Aktivnost 11.1	Za studiju dijelova za urbanu preobrazbu potrebno je identificirati zapuštene i zastarjele sklopove koji najčešće obuhvaćaju nerentabilne i ugasle industrijske, eksploatacijske, vojne, infrastrukturne, turističke i druge slične prostore (tzv. brownfield) a koje je potrebno privesti svrsishodnoj namjeni, upravo kroz proces urbane preobrazbe	
Aktivnost 11.1	Za studiju dijelova za urbanu sanaciju potrebno je identificirati dijelove naselja i područja zahvaćena nezakonitom izgradnjom.	
Mjera 13.	Unaprjeđenje održivog razvoja Zadarske županije	2023.
Mjera 14.	Prometni masterplana funkcionalne regije sjeverna Dalmacija	2020.
Aktivnost 14.1	Izrada “Prometnog masterplana funkcionalne regije sjeverna Dalmacija”	

Značajnu ulogu u provođenju mjera i aktivnosti za unaprjeđenje prostornog razvoja Zadarske županije imat će Zavod za prostorno uređenje Zadarske županije. Osim izrade prostornih planova te izvješća o stanju u prostoru županijske razine, Zavod će i nadalje pratiti provedbu Prostornog plana Zadarske županije s ciljem učinkovitog korištenja, gospodarenja i zaštite prostora Zadarske županije te sudjelovati u izradi prostornih planova i izvještajnih dokumenata iz nadležnosti jedinica lokalne samouprave kroz sljedeće aktivnosti:

- pružanjem stručne savjetodavne pomoći pri izradi prostornih planova,
- davanjem mišljenja o usklađenosti prostornih planova uređenja s prostornim planom Županije i
- samom izradom prostornih planova uređenja gradova i općina,
- pružanjem stručne savjetodavne pomoći pri izradi izvješća o stanju u prostoru gradova i općina
- obavljanjem stručno-analitičkih poslova

Zavod će i nadalje voditi dokumentaciju prostora i razvijati Informacijski sustav prostornog uređenja.
Zavod će, također, i nadalje sudjelovati u izradi Državnog plana prostornog razvoja, kao i u izradi državnih strategija, programa i propisa iz područja prostornog uređenja, razvoja infrastrukture, gospodarenja otpadom te zaštite prostora i okoliša, koji će u idućem četverogodišnjem razdoblju biti u postupku izrade i donošenja.
S obzirom na istaknutu ulogu Zavoda u sustavu prostornog uređenja na svim razinama, a koja proizlazi iz propisa kojima se utvrđuje sustav prostornog uređenja, potrebno je razmotriti mogućnosti daljnjeg ekipiranja i opremanja u budućem razdoblju. Ovakav prijedlog temelji se na prijedlogu aktivnosti iz Državnog izvješća o stanju u prostoru i Strategije prostornog razvoja Republike Hrvatske, a odnosi se, ne samo na županijske zavode, već i na zavode velikih gradova koji u budućem razdoblju također mogu biti formirani, tehnički opremljeni i ekipirani.

5. IZVORI PODATAKA

U izradi ovog Izvješća Zavod za prostorno uređenje Zadarske županije surađivao je s javnopravnim tijelima državne, županijske i lokalne razine. Rezultat je složeni dokument koji pokriva različita područja ljudskog djelovanja, koja na različite načine utječu na buduće planiranje prostora i unaprjeđenje održivog razvoja, a i sama proizlaze iz postojećih prostorno planskih rješenja. Već i sama definicija prostornog planiranja kao interdisciplinarne djelatnosti određuje neophodnu daljnju suradnju Zavoda i javnopravnih tijela na svim razinama, s ciljem što kvalitetnije realizacije navedenih projekata i provedbi aktivnosti utvrđenih ovim dokumentom.
U nastavku se daje popis javnopravnih tijela koja su, na pisani zahtjev, dostavila podatke za izradu ovog Izvješća, sukladno članku 10. Pravilnika o sadržaju i obveznim prostornim pokazateljima izvješća o stanju u prostoru („Narodne novine“, broj 48/14 i 19/15). Podaci javnopravnih tijela koja nisu dostavila podatke preuzeti su sa službenih mrežnih stranica te objavljenih ili dostavljenih dokumenata, studija, publikacija i stručnih podloga.

POPIS JAVNOPRAVNIH TIJELA
KOJA SU DOSTAVILA PODATKE ZA IZRADU IZVJEŠĆA:

Naziv ustanove	**Odgovoreno**
Zadarska županija, UO za poljoprivredu	/
Državna geodetska uprava	da
Ministarstvo gospodarstva, poduzetništva i obrta	da
Državna uprava za zaštitu i spašavanje	da
Hrvatski centar za razminiranje	da
Hrvatski centar za razminiranje, podružnica jug	/
Hrvatske ceste	da
Hrvatske ceste, Zadar	uputilli na Zagreb
Hrvatske autoceste	da
Županijska uprava za ceste	da
HŽ infrastruktura	da
Zračna luka Zadar	da
Ministarstvo mora, prometa i infrastrukture	da uputilli na Zagreb
Zadarska županija, UO za more i turizam	da
Luka Zadar	uputili na Lučku upravu

Županijska lučka uprava Zadar	da
Lučka uprava Zadar	da
HAKOM	da
HEP Zadar	da
HOPS	/
HOPS PRP Split	/
PLINACRO	da
Hrvatske vode VGO Split	/
Hrvatske vode	uputili na Split
Hrvatske vode VGO Rijeka	da
Državni zavod za statistiku	da
Ministarstvo zaštite okoliša i energetike	da
Hrvatska agencija za okoliš i prirodu	da
NATURA JADERA	da
Zadarska županija, UO za društvene djelatnosti	da
Zadarska županija, UO za zdravstvo i socijalnu skrb	da
Ministarsvo regionalnog razvoja i fondova EU	da
Ured državne uprave u Zadarskoj županiji, Odjel za ugostiteljstvo i turizam	da
Ministarstvo kulture RH	uputili na Zadar
Ministarstvo kulture RH, Konzervatorski odjel u Zadru	da
Zadarska županija, UO za **provedbu** dokumenata prostornog uređenja i gradnje	/
Zadarska županija, UO **za prostorno uređenje,** zaštitu okoliša i komunalne poslove	da

Grad Zadar, UO za **provedbu** dokumenata prostornog uređenja i građenja	da
Agencija za ozakonjenje nezakonito izgrađenih zgrada	da
Ministarsvo graditeljstva i prostornoga uređenja	/
EKO d.o.o.	da
Turistička zajednica Zadarske županije	da

STRATEGIJE, PROPISI, STRUČNE PODLOGE I DOKUMENTI KOJI SU KORIŠTENI PRI IZRADI IZVJEŠĆA

Također su, pri izradi ovog Izvješća, korišteni brojni dokumenti iz službene dokumentacije Zavoda za prostorno uređenje koju, osim dokumenata prostornog uređenja, čine i brojne studije i stručne podloge iz različitih područja djelovanja. Dokumenti su navedeni u poglavlju 3.3.1. ovog Izvješća.

1. Prostorni plan Zadarske županije
2. Prostorni planovi općina i gradova Zadarske županije
3. Rudarsko-geološka studija mineralnih sirovina Zadarske županije, Nuing d.o.o. – Zagreb, 2005. (izmjena 2012.)
4. Strategija razvoja Zadarske županije 2016-2020
5. Odluka o razvrstavanjuju javnih cesta (Narodne novine,broj 103/2017)
6. Program građenja i održavanja javnih cesta za razdoblje od 2017 do 2020 (Narodne novine, broj 47/2017)
7. Desetogodišnji plan razvoja hrvatske prijenosne mreže 2016-2025 (Narodne novine, broj 47/2017)
8. Plan upravljanja vodnim područjima za razdoblje 2016.-2021., (Narodne novine, broj 66/16)
9. Uredba o uslužim područjima (Narodne novine, broj 67/2014).
10. Pravilnik o granicama područja podslivova, malih slivova i sektora (Narodne novine broj 97/10 i 13/13)
11. Odluka o popisu voda I reda (Narodne novine, broj 97/2007)
12. Državni zavod za statistiku - Priopćenja i statistička izvješća - *Bruto domaći proizvod za Republiku Hrvatsku po stanovniku prema NPKJS 2012. 2. razina i županije*
13. Hrvatska gospodarska komora - Županijska komora Zadar
    - Gospodarska kretanja Zadarske županije br. 33 (srpanj 2017.)
    - Gospodarska kretanja Zadarske županije br. 32 (lipanj 2016.)
    - Gospodarska kretanja Zadarske županije br. 31. (lipanj 2015.)
    - Gospodarska kretanja Zadarske županije br. 30. (lipanj 2014.)
14. Hrvatska obrtnička komora
    - Obrtništvo u brojkama (izdanje travanj 2017.)
    - Obrtništvo u brojkama (izdanje ožujak 2016.)
    - Obrtništvo u brojkama(izdanje svibanj 2015.)
    - Obrtništvo u brojkama (izdanje ožujak 2014.)
15. Hrvatski zavod za mirovinsko osiguranje
    - Statističke informacije Hrvatskog zavoda za mirovinsko osiguranje broj 4/2016., veljača 2017.
    - Statističke informacije Hrvatskog zavoda za mirovinsko osiguranje broj 4/2015., veljača 2016.
    - Statističke informacije Hrvatskog zavoda za mirovinsko osiguranje broj 4/2014., veljača 2015.
    - Statističke informacije Hrvatskog zavoda za mirovinsko osiguranje broj 4/2013., veljača 2014.
16. Turistička zajednica Zadarske županije
    - Dolasci i noćenja po zemljama
    - Dolasci i noćenja po vrsti smještaja
    - Dolasci i noćenja po mjestima
    - Dolasci i noćenja ukupno
17. Utjecaj prostornog planiranja na razvoj akvakulture na primjeru Zadarske županije: Nives Kozulić, Vlasta Frančević, 2015.
18. Program razvoja sektora ribarstva Zadarske županije 2013. – 2015., ZADRA NOVA, 2013.
19. Strateška studija utjecaja na okoliš Nacionalnog strateškog plana razvoja akvakulture za razdoblje 2014.-2020., zagreb,2014.

20. Hrvatska poljoprivredna agencija-Ovčarstvo i kozarstvo-godišnje izvješće 2016.
21. Državna geodetska uprava, Središnji registar prostornih jedinica, 2016.
22. Popis stanovništva, kućanstava i stanova 2011. godine, Državni zavod za statistiku, Zagreb, 2011.
23. Prirodno kretanje stanovništva Republike Hrvatske, Priopćenja 7.1.1., Državni zavod za statistiku, 2011.-2016.
24. Migracija stanovništva Republike Hrvatske, Priopćenja 7.1.2., Državni zavod za statistiku, 2011.-2016.
25. Državni zavod za statistiku, Priopćenja "Dječji vrtići i druge pravne osobe koje ostvaruju programe predškolskog odgoja", Početak ped. god. 2013./2014., 2014./2015., 2015./2016.
26. URL 1: http://nmz.hr/muzej/podaci, svibanj 2018.
27. URL 2: http://www.mas-zadar.hr/opce-informacije/, svibanj 2018.

Popis grafičkih priloga

Slika 1. Prostorno-razvojne cjeline u Zadarskoj županiji 8
Slika 2. Administrativno-teritorijalna podjela Zadarske županije 10
Slika 3. Dobno-spolna struktura stanovništva Zadarske županije 2011. godine 13
Slika 4. Prirodno kretanje stanovništva Zadarske županije 2011.-2016. 14
Slika 5. Saldo ukupne migracije u Zadarskoj županiji 2011.-2016. 16
Slika 6. Ukupno doseljeno i odseljeno stanovništvo u Zadarskoj županiji 2011.-2016. 16
Slika 7. Stanje korištenja i namjene površina Zadarske županije (1990-2006) 19
Slika 8. Legenda CORINE Land Cover - Klase pokrova zemljišta - CORINE Land Cover classes 20
Slika 9. Iskaz površina Zadarske županije; 21
Slika 10. Iskaz površina Zadarske županije 21
Slika 11. Iskaz površina Zadarske županije; 23
Slika 12. Iskaz površina Zadarske županije; 23
Slika 13. Iskaz površina Zadarske županije; 24
Slika 14. Iskaz površina Zadarske županije; 24
Slika 15. Broj stanovnika po naselju 26
Slika 16. Koncentracija stanovništva 26
Slika 17. Stupanj centraliteta 27
Slika 18. Prostorni obuhvat Urbanog područja Zadra 28
Slika 19. Iskaz površina GP naselja 39
Slika 20. Razvojne skupine jedinica lokalne samouprave Zadarske županije 41
Slika 21. Struktura ukupnih prihoda gospodarstva Zadarske županije u 2016. po područjima djelatnosti 42
Slika 22. Broj zaposlenih i nezaposlenih u Zadarskoj županiji 2008.-2016. (stanje 31.03.) 43
Slika 23. Osiguranici Zadarske županije prema osnovama osiguranja 2013.-2016. 46
Slika 24. Struktura prosječnog broja zaposlenih u gospodarstvu Zadarske županije u 2016. godini, po područjima djelatnosti 47
Slika 25. Ukupan ulov (u tonama) u Republici Hrvatskoj i Zadarskoj županiji 2010.-2015. 51
Slika 26. Zone marikulture i uzgajališta bijele ribe, školjkaša i tune prema Prostornom planu Zadarske županije 52
Slika 27. Broj turističkih dolazaka 2008.-2016. godine 60
Slika 28. Broj turističkih noćenja 2008.-2016. 60
Slika 29. Dolasci turista po zemljama 2013.-2016. 61
Slika 30. Dolasci turista po vrstama smještaja 2013.-2016. 61
Slika 31. Dolasci turista po mjestima 2013.-2016. 62
Slika 32. Izvod iz Prostornog plana Zadarske županije s prikazom obrade, skladištenja i odlaganja otpada 66
Slika 33. Lokacija izgradnje CGO Biljane Donje 73
Slika 34. Cestovni promet u Zadarskoj županiji 76
Slika 35. Željeznički promet u Zadarskoj županiji 84
Slika 36. Zračni promet u Zadarskoj županiji 85
Slika 37. Telekomunikacijski promet u Zadarskoj županiji 93
Slika 38. Elektoprijenosni uređaji u Zadarskoj županiji 94
Slika 39. Plinofikacija u Zadarskoj županiji 96
Slika 40. Vjetroelektrane u Zadarskoj županiji 98
Slika 41. Hidroelektrane na području Zadarske županije 100
Slika 42. Uslužna područja 101
Slika 43. Zaštita voda 104
Slika 44. Navodnjavanje u Zadarskoj županiji 105
Slika 45. Poplavna područja u Zadarskoj županiji 108
Slika 46. Zaštićena područja u Zadarskoj županiji 110

Slika 47. Stanje 1996.god 115
Slika 48. Stanje 2001.god 116
Slika 49. Stanje 2009. god..... 116
Slika 50. Prostorni plan Nacionalnog parka Paklenica 135
Slika 51. Prostorni plan Parka prirode Telašćica – Karta 1. Korištenje i namjena prostora; 136
Slika 52. Vransko jezero – Karta 1. Korištenje i namjena prostora; 137
Slika 53. Provedba prostornih planova prema području nadležnosti u Zadarskoj županiji 168
Slika 54. Prostorni prikaz podataka o ozakonjenju nezakonite gradnje u Zadarskoj županiji..... 173
Slika 55. Registar prostornih planova Zadarske županije..... 190
Slika 56. Prostorni plan Zadarske županije na web stranici Zavoda..... 191
Slika 57. Pregled važećih prostornih planova u Zadarskoj županiji na stranicama ISPU sustava (u rasterskom obliku)..... 193
Slika 58. Prikaz metapodataka Prostornog plana uređenja Grada Zadra na stranicama ISPU sustava unutar modula eKatalog..... 194
Slika 59. Prikaz prostornih planova u Zadarskoj županiji na stranicama ISPU sustava unutar modula NIPP (vektorski oblik) 195
Slika 60. Web stranica Zavoda za prostorno uređenje..... 196
Slika 61. Prikaz odabranih prostornih podataka na WebGIS pregledniku Zadarske županije..... 197

Popis tablica

Tablica 1. Broj, ukupna površina i gustoća naselja u Zadarskoj županiji..... 10
Tablica 2. Osnovni pokazatelji iz Popisa stanovništva, kućanstava i stanova 2011. za Zadarsku županiju 12
Tablica 3. Prirodni prirast i vitalni indeks stanovništva JLS Zadarske županije 2012.-2016. 14
Tablica 4. Migracije na području Zadarske županije 2011.-2016. 17
Tablica 5. Iskaz površina Zadarske županije 22
Tablica 6 . Veličina naselja..... 25
Tablica 7. Dječji vrtići i druge pravne osobe koje ostvaruju programe predškolskog odgoja, djeca prema dobi i zaposlenici po pedagoškim godinama 29
Tablica 8. Osnovne škole u Zadarskoj županiji 29
Tablica 9. Broj učenika i odjela u osnovnim školama u Zadarskoj županiji..... 31
Tablica 10. Srednje škole u Zadarskoj županiji, broj učenika i broj razrednih odjela..... 31
Tablica 11. Mreža ustanova iz djelokruga zdravstvene skrbi 35
Tablica 12. Mreža ustanova iz djelokruga zdravstvene skrbi 35
Tablica 13. PPUO/G koji imaju određena neuređena neizgrađena područja (stanje do 31.12.2016.) . 36
Tablica 14. Iskaz površina GP naselja 37
Tablica 15. Iskaz strukture površina GP naselja u prostornim planovima uređenja općina i gradova. 39
Tablica 16. Vrijednosti indeksa razvijenosti i pokazatelja za izračun indeksa razvijenosti prema novom modelu izračuna za Zadarsku županiju (razdoblje 2014.-2016.)..... 40
Tablica 17. Opći gospodarski pokazatelji 2005.-2016. 42
Tablica 18. Iskaz površina gospodarske namjene (industrijske i poslovne) 43
Tablica 19. Industrijske zone županijskog značaja veće od 25 ha 45
Tablica 20. Broj poduzetnika po veličini 2011.-2016..... 46
Tablica 21. Cehovski ustroj u aktivnim obrtima i oznaci glavne djelatnosti u sjedištu 2013.-2016. 47
Tablica 22. Građevinske veličine zgrada i stanova za koje su izdane građevinske dozvole (novogradnja i dogradnja) 2013.-2016. 48
Tablica 23. Struktura poljoprivrednog gospodarstva 2010.-2016..... 48

Tablica 24. Broj uzgojno valjanih uzgajivača i broj uzgojno valjanih ovaca i koza prema Jedinstvenom registru ovaca i koza 2012.-2016. 49
Tablica 25. Veličina, karakteristike i struktura ribolovne flote u 2015. i 2016. godini 50
Tablica 26. Broj plovila prema vrsti ribolovnog alata u RH i Zadarskoj županiji 50
Tablica 27. Broj uzgajivača i broj aktivnih lokacija u Zadarskoj županiji 2011. i 2016. godine 52
Tablica 28. Proizvodnja morske ribe u kg u Republici Hrvatskoj i Zadarskoj županiji 2011.-2014. godine 53
Tablica 29. Ugostiteljsko-turističke zone 55
Tablica 30. Stanje rezervi i godišnja ekspolatacija mineralnih sirovina na području Zadarske županije 63
Tablica 31. Popis aktivnih odlagališta 67
Tablica 32. Popis zatvorenih odlagališta (prema Izvješću o PGO zadarske županije za 2015. god): 67
Tablica 33. Odlagališta otpada u Zadarskoj županiji 2013. godine 68
Tablica 34. Odlagališta otpada u Zadarskoj županiji 2014. godine 70
Tablica 35. Odlagališta otpada u Zadarskoj županiji 2016. godine 71
Tablica 36. Popis aglomeracija na području Zadarske županije većih od 2000 E 106
Tablica 37. Zaštićena područja u Zadarskoj županiji 109
Tablica 38. Područja ekološke mreže RH u Zadarskoj županiji 111
Tablica 39. Površine minski sumnjivih prostora* 115
Tablica 40. Veličina MSP-a i raspored po županijama 117
Tablica 41. Struktura minski sumnjivog prostora prema namjeni površina 117
Tablica 42. Stanje miniranosti prema vrstama postavljenih minsko-eksplozivnih zapreka 117
Tablica 43. Stanje miniranosti prema strukturi minski sumnjivog prostora 117
Tablica 44. Broj stanovnika u općinama i gradovima s MSP-om 117
Tablica 45. Oranice u MSP-u 117
Tablica 46. Pregled važećih prostornih planova uređenja gradova i općina na području Zadarske županije 140
Tablica 47. Pregled važećih provedbeni urbanistički planovi (PUP) koji se temeljem čl.200, st.3., smatraju se urbanističkim planom uređenja u smislu novog Zakona 147
Tablica 48. Pregled važećih urbanističkih planova uređenja (UPU) 147
Tablica 49. Pregled važećih detaljnih planova uređenja (DPU) koji se temeljem čl. 200, st. 3., smatraju urbanističkim planom uređenja u smislu novog Zakona 157
Tablica 50. Pregled Izmjene i dopune Urbanističkih planova uređenja (UPU) u izradi 165
Tablica 51. Pregled Izmjena i dopuna Detaljnih planova uređenja (DPU), koji se temeljem čl.200, st.3., smatraju urbanističkim planom uređenja u smislu važećeg Zakona, u izradi 165
Tablica 52. Broj izdanih akata prema vrsti i ispostavama na području Zadarske županije, izuzev Grada Zadra 168
Tablica 53. Broj izdanih akata prema vrsti i prema važećoj zakonskoj regulativi na području Zadarske županije, izuzev Grada Zadra 169
Tablica 54. Broj izdanih akata prema vrsti i prema važećoj zakonskoj regulativi na području Grada Zadra 171
Tablica 55. Prikaz ozakonjenja nezakonite gradnje u Zadarskoj županiji do 11.03.2018. godine prema nadležnom upravnom odjelu, namjeni i statusu objekta 174
Tablica 56. Podatci dobiveni od JLS prema upitu Zavoda klasa: 350-01/17-01/01; ur.br.: 2198-1-89-17-75 177

Tablica 57. Kronološki pregled obrađenih prostornih planova za potrebe Geoportala do kraja 2016. godine 192
Tablica 58. Kronološki pregled obrađenih metapodataka prostornih planova do kraja 2016. godine 194
Tablica 59. Kronološki pregled obrađenih prostornih planova za potrebe izrade DPPR-a do kraja 2016. godine 196